



REPUBLICQUE D'HAÏTI

**MINISTÈRE DE LA SANTE PUBLIQUE
ET DE LA POPULATION**

No.....351.....

Port-au-Prince, le 6 septembre 2020

AVI # 155

2 nouvo ka COVID-19 konfime nan peyi Daviti

Ministè Sante Piblik ap enfòm popilasyon an genyen **2 nouvo ka COVID-19** ki konfime nan dat 5 septanm 2020 an nan peyi Dayiti. Sa ki bay yon total 8,362 ka konfime, 214 moun mouri ak 5,933 moun trete.

Nan kad transparans gouvènman pwomèt la, l ap kontinye bay popilasyon an bon jan enfòmasyon pou l kapab pwoteje tèt li pi byen.

Ministè sante piblik ap kontinye mande popilasyon an pou l respekte tout prensip liyèn ak sekirite Leta a deja bay pou anpeche maladi a gaye plis toujou nan peyi a :

- TOUJOU METE KACHNEN OSWA MAS DEPI NOU PRAL RANKONTRE LÒT MOUN ;
- TOUJOU SONJE BAY TOUT MOUN 3 PA DISTANS ;
- TOUJOU LAVE MEN NOU ;
- LÈ N AP SALYE YON MOUN, EVITE BA L LANMEN, PA BO L, NI B AL AKOLAD.

KOWONAVIRIS TOUJOU LA !

An nou youn veye sou lòt, an nou youn pwoteje lòt !


Doktè Marie Gréta Roy CLEMENT
 Minis



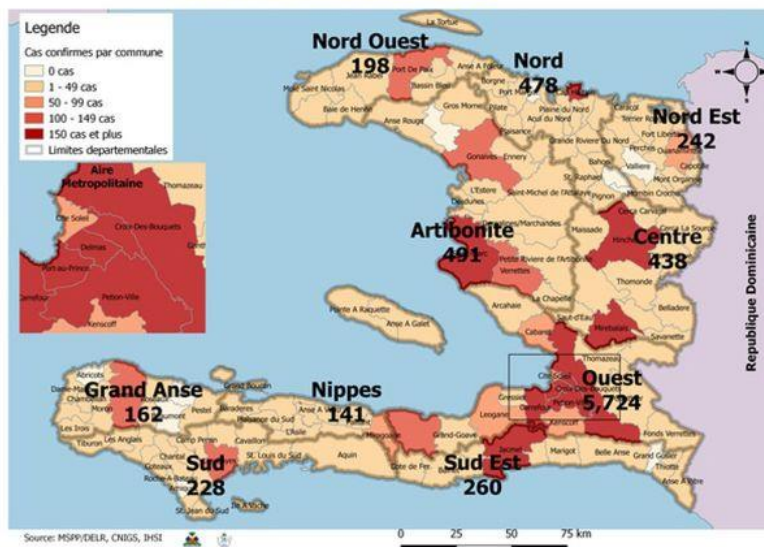
Tab.1: Cas confirmés et décès de COVID-19 par département du 19 mars au 5 Septembre 2020, Haïti

Département	Cas Cumulés.	Nouveaux cas (24h)	Décès Cumulés	Nouveaux décès (24h)	Taux de positivité	Taux de létalité
Ouest	5,724	2	93	0	33.4%	1.62%
Artibonite	491	0	38	0	33.7%	7.74%
Nord	478	0	26	0	37.6%	5.44%
Centre	438	0	7	0	41.6%	1.60%
Sud-Est	260	0	9	0	42.3%	3.46%
Nord-Est	242	0	6	0	22.9%	2.48%
Sud	228	0	6	0	41.5%	2.63%
Nord-Ouest	198	0	11	0	35.0%	5.56%
Grand Anse	162	0	13	0	36.1%	8.02%
Nippes	141	0	5	0	31.3%	3.55%
Grand Total	8,362	2	214	0	34.0%	2.56%

N-B. Les informations contenues dans ce rapport sont actualisées de manière quotidienne. Les données et analyses peuvent être modifiées après la classification finale des cas.

Surveillance de la COVID-19, Haïti, 2020

Cas confirmés de COVID-19 par Département et Commune du 19/03/2020 au 05/09/2020



Au niveau mondial au 5 Septembre 2020:

26,763,217 cas confirmés, dont 876,616 décès ont été enregistrés, soit une létalité de 3.27% Source: OMS

En Haïti:

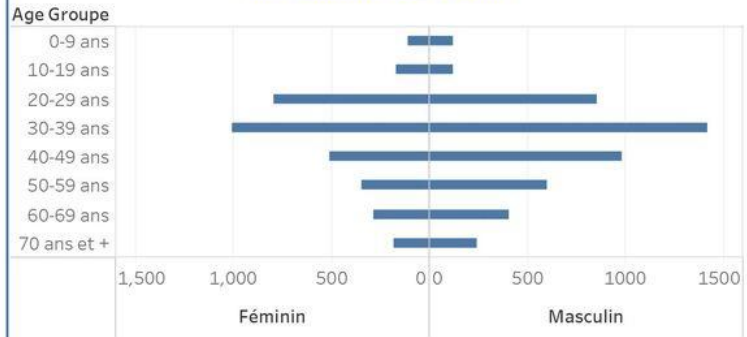
- 24,811 cas suspects (143 nouveaux)
- 8,362 cas confirmés (2 nouveaux)
- 214 décès (0 nouveau)
- 5,933 (71%) cas récupérés
- Létalité: 2.56%**

- De ces 8,362 cas confirmés, 41.7% sont de sexe féminin et 58.3% de sexe masculin

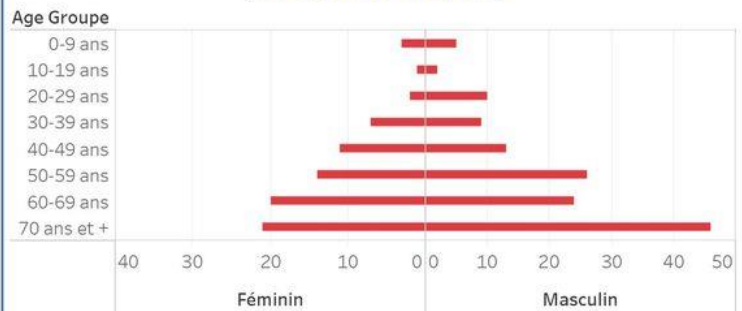
Tab.3: Distribution des cas et décès de COVID-19 par groupe d'age au 5 septembre 2020, Haiti

Age Groupe	Cas Confirmés	Décès Cumulés	Taux de létalité
0-9 ans	238	8	3.36%
10-19 ans	294	3	1.02%
20-29 ans	1,662	12	0.72%
30-39 ans	2,444	16	0.65%
40-49 ans	1,517	24	1.58%
50-59 ans	984	40	4.07%
60-69 ans	734	44	5.99%
70 ans et +	489	67	13.70%
Grand Total	8,362	214	2.56%

Graphique 2: Distribution des cas confirmés par groupe d'age et sexe au 5 septembre 2020, Haiti



Graphique 3: Distribution des décès par groupe d'age et sexe au 5 septembre 2020, Haiti



Tab.2: Distribution des cas confirmés de COVID-19 par Commune, Haiti, 2020

Département	Communes	Cas confirmés	Département	Communes	Cas confirmés	
Artibonite	Saint Marc	164	Nord-Est	Ouanaminthe	75	
	Verrettes	117		Caracol	43	
	Gonaïves	110		Fort Liberté	34	
	Gros Morne	22		Trou du Nord	32	
	Petite Riviere de l'Artibonite	16		Mombin Crochu	20	
	Marchand Dessalines	16		Terrier Rouge	11	
	Saint Michel	11		Mont Organisé	7	
	L'Estère	10		Sainte Suzanne	5	
	Marmelade	6		Perches	5	
	Ennery	6		Ferrier	4	
	Desdunes	6		Carice	4	
	Grande Saline	3		Capotille	2	
	La chapelle	2		Total	242	
	Anse Rouge	2		Nord-Ouest	Port de Paix	115
	Total	491			Saint Louis du Nord	26
	Centre	Mirebalais			158	Bombardopolis
Hinche		154	Mole Saint Nicolas		12	
Boucan Carré		31	Jean Rabel		12	
Lascahobas		30	Bassin Bleu		6	
Belladere		20	La Tortue		5	
Thomonde		14	Chansolme		4	
Saut-d'Eau		7	Baie de Henne		2	
Savanette		6	Anse-a-Foleur		2	
Cerca la Source		6	Total	198		
Maissade		5	Ouest	Delmas	1,389	
Cerca Cavajal		4		Port au Prince	1,138	
Thomassique		3		Pétion Ville	866	
Total		438		Tabarre	687	
Grand Anse		Jeremie		129	Croix des Bouquets	565
	Anse d'hainault	16		Carrefour	438	
	Chambellan	7		Petit Goave	148	
	Dame Marie	3		Cité Soleil	93	
	Pestel	2		Léogane	78	
	Irois	2		Cabaret	72	
	Roseaux	1		Kenscoff	60	
	Moron	1		Arcahaie	46	
	Bonbon	1		Grossier	45	
	Total	162		Anse a Galet	37	
Nippes	Miragoane	66		Cornillon	16	
	Fond des Nègres	20		Grand Goave	15	
	Baradères	13	Ganthier	13		
	Plaisance du Sud	10	Thomazeau	9		
	Petit Trou de Nippes	7	Fonds-Verrettes	6		
	Anse-a-Veau	7	Pointe à Raquette	3		
	Petite Riviere des Nippes	6	Total	5,724		
	L'Asile	5	Sud	Cayes	127	
	Pailiant	4		Aquin	26	
	Arnaud	2		Saint Louis du Sud	12	
	Grand Boucan	1		Les Anglais	10	
Total	141	Port-à-Piment		8		
Nord	Cap Haitien	284		Port Salut	8	
	Limbé	38		Torbeck	7	
	Pignon	21		Chardonnières	6	
	Milot	18		Camp-Perrin	6	
	Plaine du Nord	16		Tiburon	4	
	Borgne	16		Coteaux	4	
	Pilate	15		St Jean du Sud	2	
	Plaisance du Nord	14		Ile-a-Vache	2	
	Grande Riviere du Nord	14	Chantal	2		
	Port Margot	11	Cavaillon	2		
	Limonade	11	Roche à Bateau	1		
	Quartier Morin	9	Maniche	1		
	Acui du Nord	6	Total	228		
	Dondon	3	Sud-Est	Jacmel	194	
	Saint Raphael	1		Bainet	15	
	Bahon	1		Cote de Fer	13	
	Total	478		Thiotte	10	
				Anse a Pitres	9	
		La Vallée de Jacmel		7		
		Marigot		6		
		Belle Anse		4		
		Cayes-Jacmel		2		
		Total		260		

N-B. Les informations contenues dans ce rapport sont actualisées de manière quotidienne. Les données et analyses peuvent être modifiées après la classification finale des cas.