



REPUBLIQUE D'HAÏTI

**MINISTÈRE DE LA SANTE PUBLIQUE
ET DE LA POPULATION**

No. 562

Port-au-Prince, le 23 mars 2021

AVI # 349

2 nouvo ka COVID-19 konfime nan peyi Dayiti

Ministè Sante Piblik ap enfòmè popilasyon an genyen **2 nouvo ka COVID-19 ki konfime nan dat 22 mas 2021 an nan peyi Dayiti**. Sa ki bay yon total **12, 762 ka konfime, 1, 849 moun lopital, 251 moun mouri ak 11, 043 moun trete**.

Nan kad transparans gouvènman pwomèt la, l ap kontinye bay popilasyon an bon jan enfòmasyon pou l kapab pwoteje tèt li pi byen.

Ministè sante piblik ap kontinye mande popilasyon an pou l respekte tout prensip liyèn ak sekirite Leta a deja bay pou anpeche maladi a gaye plis toujou nan peyi a :

- TOUJOU METE KACHNEN OSWA MAS NOU DEPI W PRAL RANKONTRE LÒT MOUN ;
- TOUJOU LAVE MEN W ;
- LÈ W AP SALYE YON MOUN, EVITE BA L LANMEN, PA BO L NI B AL AKOLAD ;
- TOUJOU SONJE BAY TOUT MOUN 3 PA DISTANS ;
- SI W REMAKE YOUN NAN SIY SA YO, (TOUS, FYÈV, OU PA PRAN SANT OSWA GOU) EVITE PRAN KONTAK AK LÒT MOUN EPI RELE NAN 2020 POU W KONN KISA W DWE FÈ.

KOWONAVIRIS TOUJOU LA !

An nou youn veye sou lòt, an nou youn pwoteje lòt !


Doktè Marie Greta Roy CLEMENT
 Minis



Tab.1: Cas confirmés et décès de COVID-19 par département du 19 mars 2020 au 22 mars 2021, Haïti

Département	Cas Cumulés.	Nouveaux cas (24h)	Décès Cumulés	Nouveaux décès (24h)	Taux de positivité	Taux de létalité
Ouest	9,076	0	107	0	21.4%	1.18%
Nord	776	0	38	0	23.2%	4.90%
Artibonite	668	2	39	0	23.5%	5.84%
Centre	640	0	15	0	28.6%	2.34%
Nord-Est	368	0	6	0	15.0%	1.63%
Sud-Est	302	0	9	0	28.2%	2.98%
Sud	294	0	6	0	25.9%	2.04%
Nord-Ouest	251	0	13	0	26.4%	5.18%
Grand Anse	227	0	13	0	22.8%	5.73%
Nippes	160	0	5	0	20.5%	3.13%
Grand Total	12,762	2	251	0	21.9%	1.97%

N-B. Les informations contenues dans ce rapport sont actualisées de manière quotidienne. Les données et analyses peuvent être modifiées après la classification finale des cas.

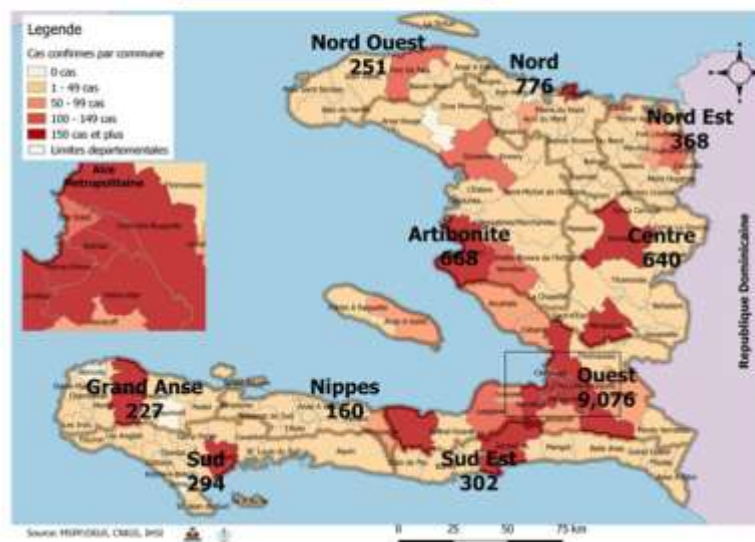
Numéro: 389

22/03/2021

6h00 pm

Surveillance de la COVID-19, Haïti, 2020-2021

Cas confirmés de COVID-19 par Département et Commune du 19/03/2020 au 22/03/2021



Au niveau mondial au 22 mars 2021:

122,975,439 cas confirmés, dont 2,710,998 décès ont été enregistrés, soit une létalité de 2.20%

Source: OMS

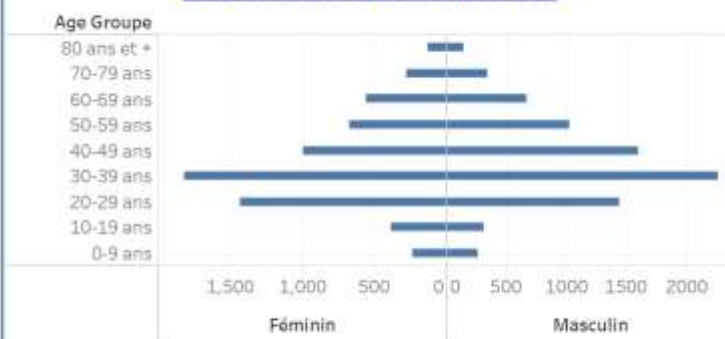
En Haïti:

- 58,210 cas suspects (62 nouveaux)
- 12,762 cas confirmés (2 nouveaux)
- 251 décès (0 nouveau)
- 11,043 (86.5%) cas récupérés
- Létalité: 1.97%
- 1849 cas hospitalisés (0 nouveau)
- De ces 12,762 cas confirmés, 44% sont de sexe féminin et 56% de sexe masculin

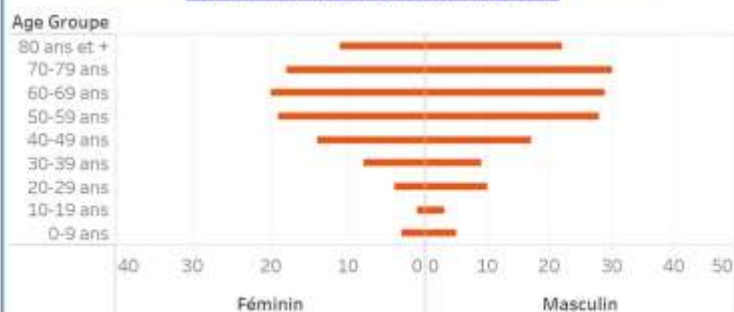
Tab.3: Distribution des cas et décès de COVID-19 par groupe d'âge du 19 mars 2020 au 22 mars 2021, Haïti

Age Groupe	Cas Confirmés	Décès Cumulés	Taux de létalité
0-9 ans	329	8	2.43%
10-19 ans	569	4	0.70%
20-29 ans	2,502	14	0.56%
30-39 ans	3,590	17	0.47%
40-49 ans	2,352	31	1.32%
50-59 ans	1,521	47	3.09%
60-69 ans	1,089	49	4.50%
70-79 ans	558	48	8.60%
80 ans et +	252	33	13.10%
Grand Total	12,762	251	1.97%

Graphique 2: Distribution des cas confirmés par groupe d'âge et sexe du 19 mars 2020 au 22 mars 2021, Haïti



Graphique 3: Distribution des décès par groupe d'âge et sexe du 19 mars 2020 au 22 mars 2021, Haïti



Tab.2: Distribution des cas confirmés de COVID-19 par Commune, Haiti, 2020 chez les cas suspects

Département	Communes	Cas confirmés	Département	Communes	Cas confirmés	
Artibonite	Saint Marc	235	Nord-Est	Ouanaminthe	123	
	Gonaïves	149		Fort Liberté	58	
	Vernettes	148		Caracol	53	
	Gros Morne	26		Trou du Nord	43	
	Petite Rivière de l'Artibonite	23		Mombin Crochu	31	
	Marchand Desaulniers	21		Terrier Rouge	16	
	Saint Michel	20		Mont Organsé	14	
	L'Estère	16		Perches	6	
	Dosdunes	8		Ferrier	6	
	Marniade	7		Cérice	6	
	Ennery	7		Capotille	6	
	La Chapelle	3		Sainte Suzanne	5	
	Grande Saline	3		Vallières	1	
	Anse Rouge	2		Total	368	
	Total	668		Nord-Ouest	Port de Paix	145
Centre	Mirabalais	227	Saint Louis du Nord		28	
	Hinche	205	Bombardopolis		20	
	Cascahobas	49	Jean Rabel		17	
	Boucan Carré	37	Mole Saint Nicolas		13	
	Bolladère	28	La Tortue		12	
	Thomonde	20	Bassin Bleu		8	
	Saut d'Eau	20	Chansolme		4	
	Savannette	16	Bois de Henne		2	
	Cerca la Source	12	Anse-à-Folour		2	
	Thomassinique	8	Total	251		
	Massade	7	Ouest	Delmas	2,259	
	Boucan Carré	6		Pétion Ville	1,905	
	Cerca Cavalaj	5		Port au Prince	1,533	
	Total	640		Tabarre	999	
	Grand Anse	Jeremie		186	Croix des Bouquets	887
Anse d'Haïmault		16		Carrefour	585	
Chambellan		7		Petit Goave	160	
Coraïl		5		Cité Soleil	127	
Pectel		3		Léogane	112	
Dame Marie		3		Kenscoff	96	
Moron		2		Cabarot	93	
Irois		2		Arcahaie	76	
Borbon		2		Gressier	66	
Roseaux		1		Gaïthier	53	
Total		227		Anse-à-Gabot	53	
Nippes		Miragoâne	75	Cornillon	20	
		Fond des Nègres	22	Grand Goave	19	
		Baradères	13	Thomazeau	16	
		Plaisance du Sud	10	Fonds-Verrittas	10	
	L'Asile	10	Pointe-à-Raquette	7		
	Anse-à-Veau	10	Total	9,076		
	Petit Trou de Nippes	7	Sud	Cayes	151	
	Petite Rivière des Nippes	6		Aquin	48	
	Pailiant	4		Les Anglais	13	
	Arnaud	2		Saint Louis du Sud	12	
	Grand Boucan	1		Yorbeck	10	
	Total	160		Port-à-Piment	10	
	Nord	Cap-Haïtien		470	Port Salut	9
		Limbé		56	Côtesaux	8
		Milot		32	Camp-Perrin	8
Pignon		27		Tiburon	6	
Plaine du Nord		26		Chardonnières	6	
Plaisance du Nord		24		Chantal	4	
Grande Rivière du Nord		21		Cavallion	3	
Borgne		21		St Jean du Sud	2	
Port Marqot		20		Ile-à-Vache	2	
Pilate		19	Roche-à-Bataïou	1		
Quartier Morin		16	Maniche	1		
Limonaie		14	Total	294		
Acuï du Nord		13	Sud-Est	Jacmel	217	
Dondon		6		Anse-à-Pitres	18	
Saint Raphaël		4		Bainet	16	
Bahon	3	Côte de Fer		14		
Ranquitte	2	Thioffe		11		
Plaisance	1	Mariot		10		
La Victoire	1	La Vallée de Jacmel		7		
Total	776	Belle Anse		4		
		Cayes-Jacmel		3		
		Grand Gosier		2		
		Total	302			

N-B. Les informations contenues dans ce rapport sont actualisées de manière quotidienne. Les données et analyses peuvent être modifiées après la classification finale des cas.