



REPUBLIQUE D'HAÏTI

**MINISTÈRE DE LA SANTÉ PUBLIQUE
ET DE LA POPULATION**

No. 561

Port-au-Prince, le 22 mars 2021

AVI # 348

2 nouvo ka COVID-19 konfime nan peyi Dayiti

Ministè Sante Piblik ap enfòmè popilasyon an genyen **2 nouvo ka COVID-19 ki konfime nan dat 21 mas 2021** an nan peyi Dayiti. Sa ki bay yon total **12, 760 ka konfime, 1, 849 moun lopital, 251 moun mouri ak 10, 938 moun trete.**

Nan kad transparans gouvènman pwomèt la, l ap kontinye bay popilasyon an bon jan enfòmasyon pou l kapab pwoteje tèt li pi byen.

Ministè sante piblik ap kontinye mande popilasyon an pou l respekte tout prensip liyèn ak sekirite Leta a deja bay pou anpeche maladi a gaye plis toujou nan peyi a :

- TOUJOU METE KACHNEN OSWA MAS NOU DEPI W PRAL RANKONTRE LÒT MOUN ;
- TOUJOU LAVE MEN W ;
- LÈ W AP SALYE YON MOUN, EVITE BA L LANMEN, PA BO L NI B AL AKOLAD ;
- TOUJOU SONJE BAY TOUT MOUN 3 PA DISTANS ;
- SI W REMAKE YOUN NAN SIY SA YO, (TOUS, FYÈV, OU PA PRAN SANT OSWA GOU) EVITE PRAN KONTAK AK LÒT MOUN EPI RELE NAN 2020 POU W KONN KISA W DWE FÈ.

KOWONAVIRIS TOUJOU LA !

An nou youn veye sou lòt, an nou youn pwoteje lòt !


Doktè Marie Greta Roy CLEMENT
 Minis



Tab.1: Cas confirmés et décès de COVID-19 par département du 19 mars 2020 au 21 mars 2021, Haïti

Département	Cas Cumulés.	Nouveaux cas (24h)	Décès Cumulés	Nouveaux décès (24h)	Taux de positivité	Taux de létalité
Ouest	9,076	2	107	0	21.4%	1.18%
Nord	776	0	38	0	23.2%	4.90%
Artibonite	666	0	39	0	23.5%	5.86%
Centre	640	0	15	0	28.7%	2.34%
Nord-Est	368	0	6	0	15.0%	1.63%
Sud-Est	302	0	9	0	28.2%	2.98%
Sud	294	0	6	0	26.0%	2.04%
Nord-Ouest	251	0	13	0	26.4%	5.18%
Grand Anse	227	0	13	0	22.8%	5.73%
Nippes	160	0	5	0	20.5%	3.13%
Grand Total	12,760	2	251	0	21.9%	1.97%

N-B. Les informations contenues dans ce rapport sont actualisées de manière quotidienne. Les données et analyses peuvent être modifiées après la classification finale des cas.

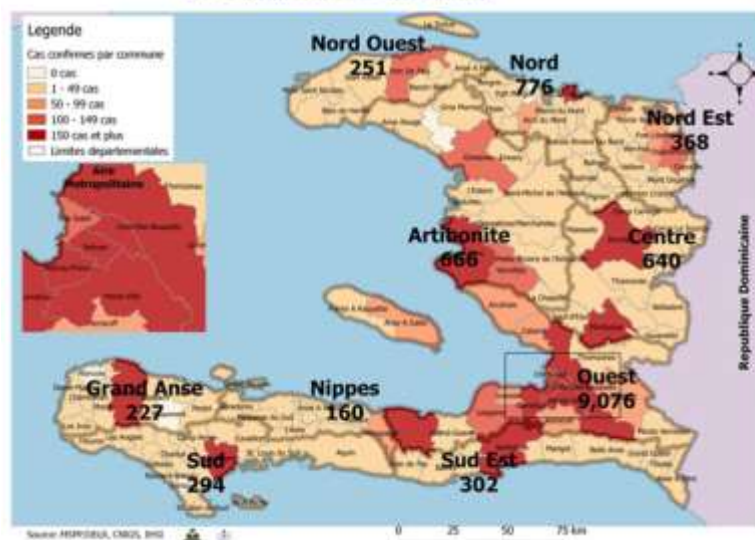
Numéro: 388

21/03/2021

6h00 pm

Surveillance de la COVID-19, Haïti, 2020-2021

Cas confirmés de COVID-19 par Département et Commune du 19/03/2020 au 21/03/2021



Au niveau mondial au 21 mars 2021:

122,500,419 cas confirmés, dont 2,703,355 décès ont été enregistrés, soit une létalité de 2.21%

Source: OMS

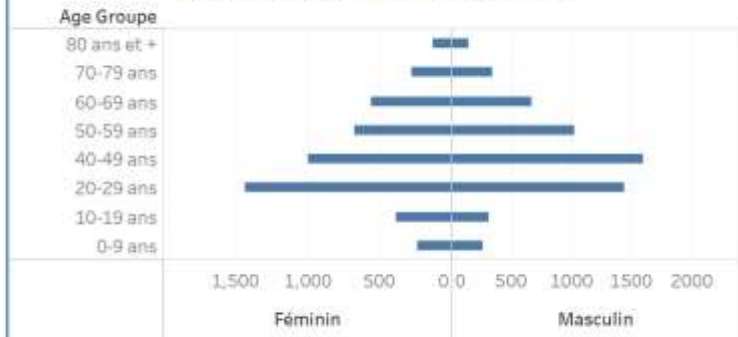
En Haïti:

- 58,154 cas suspects (13 nouveaux)
- 12,760 cas confirmés (2 nouveaux)
- 251 décès (0 nouveau)
- 10,938 (85.7%) cas récupérés
- Létalité: 1.97%
- 1849 cas hospitalisés (2 nouveaux)
- De ces 12,760 cas confirmés, 44% sont de sexe féminin et 56% de sexe masculin

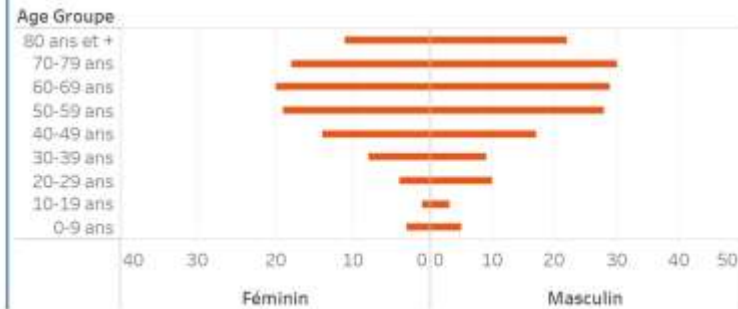
Tab.3: Distribution des cas et décès de COVID-19 par groupe d'âge du 19 mars 2020 au 21 mars 2021, Haïti

Age Groupe	Cas Confirmés	Décès Cumulés	Taux de létalité
0-9 ans	329	8	2.43%
10-19 ans	569	4	0.70%
20-29 ans	2,502	14	0.56%
30-39 ans	3,589	17	0.47%
40-49 ans	2,352	31	1.32%
50-59 ans	1,520	47	3.09%
60-69 ans	1,089	49	4.50%
70-79 ans	558	48	8.60%
80 ans et +	252	33	13.10%
Grand Total	12,760	251	1.97%

Graphique 2: Distribution des cas confirmés par groupe d'âge et sexe du 19 mars 2020 au 21 mars 2021, Haïti



Graphique 3: Distribution des décès par groupe d'âge et sexe du 19 mars 2020 au 21 mars 2021, Haïti



Tab.2: Distribution des cas confirmés de COVID-19 par Commune, Haiti, 2020 chez les cas suspects

Département	Communes	Cas confirmés	Département	Communes	Cas confirmés	
Artibonite	Saint Marc	234	Nord-Est	Guantanamo	123	
	Vernettes	148		Fort Liberté	58	
	Gonaïves	148		Caracol	53	
	Grand Morne	26		Trou du Nord	43	
	Petite Rivière de l'Artibonite	23		Mombin Crochu	31	
	Marchand Desaulniers	21		Terrier Rouge	16	
	Saint Michel	20		Mont Organsé	14	
	L'Estère	16		Perches	6	
	Dosdunes	8		Ferrier	6	
	Marmelade	7		Carice	6	
	Ennery	7		Capotile	6	
	La Chapelle	3		Sainte Suzanne	5	
	Grande Saline	3		Vafléros	1	
	Anse Rouge	2		Total	368	
	Total	666		Nord-Ouest	Port de Paix	145
	Centre	Mirabalais			227	Saint Louis du Nord
Hinche		205	Bombardopolis		20	
Caschobas		49	Jean Rabel		17	
Boucan Carré		37	Môle Saint Nicolas		13	
Belladère		28	La Tortue		12	
Thomonde		20	Basin Bleu		8	
Saut d'Eau		20	Chansolme		4	
Savanne		16	Bois de Henrie		2	
Cerca la Source		12	Anse-à-Folour		2	
Thomasique		8	Total	251		
Maisade		7	Ouest	Delmas	2,259	
Boucan Carré		6		Pétion Ville	1,905	
Cerca Cayé		5		Port au Prince	1,533	
Total	640	Tabarre		999		
Grand Anse	Jeremie	186		Croix des Bouquets	887	
	Anse d'Haïmault	16		Carrefour	585	
	Chambellan	7		Petit Goave	160	
	Corail	5		Cité Soleil	127	
	Pestel	3		Léogane	112	
	Damo Marie	3		Kenscoff	96	
	Moron	2		Cabanat	93	
	Trois	2		Arcahaie	76	
	Borbon	2		Gessier	66	
	Roseaux	1		Gauthier	53	
	Total	227		Anse à Galet	53	
	Nippes	Miragoane		75	Cornillon	20
		Fond des Nègres	22	Grand Goave	19	
Baradères		13	Thomazeau	16		
Plaisance du Sud		10	Fonds Verrettes	10		
L'Asile		10	Pointe à Raquette	7		
Anse à Veau		10	Total	9,076		
Petit Trou de Nippes		7	Sud	Cayes	151	
Petite Rivière des Nippes		6		Aquin	48	
Pailant		4		Les Anglais	13	
Arnaud		2		Saint Louis du Sud	12	
Grand Bourlan		1		Torbeck	10	
Total		160		Port à Pinet	10	
Nord		Cap-Haïtien		470	Port Salut	9
	Limbé	56		Côteaux	8	
	Milot	32		Camp-Perrin	8	
	Pignon	27		Tiburon	6	
	Plaine du Nord	26		Chardonnières	6	
	Plaisance du Nord	24		Charval	4	
	Grande Rivière du Nord	21		Cavaillon	3	
	Borgoe	21		St Jean du Sud	2	
	Port Margot	20		Ile à Vache	2	
	Pilate	19		Roche à Bataïou	1	
	Quartier Morin	16	Maniche	1		
	Limonaie	14	Total	294		
	Acui du Nord	13	Sud-Est	Jacmel	217	
	Dondon	6		Anse à Pitres	18	
	Saint Raphaël	4		Bainet	16	
	Bahon	3		Côte de Fer	14	
	Ranquette	2		Thiofte	11	
	Plaisance	1		Margot	10	
	La Victoire	1		La Vallée de Jacmel	7	
	Total	776		Belle Anse	4	
		Cayes-Jacmel		3		
		Grand Gosier		2		
		Total	302			

N-B. Les informations contenues dans ce rapport sont actualisées de manière quotidienne. Les données et analyses peuvent être modifiées après la classification finale des cas.