



REPUBLIQUE D'HAÏTI

**MINISTÈRE DE LA SANTÉ PUBLIQUE  
ET DE LA POPULATION**
No.....*466*.....Port-au-Prince, le **16 novembre** 20**20**

## AVI # 226

### 2 nouvo ka COVID-19 konfime nan peyi Dayiti

Ministè Sante Piblik ap enfòmè popilasyon an genyen **2 nouvo ka COVID-19** ki konfime nan dat **15 novanm 2020** an nan peyi Dayiti. Sa ki bay yon total **9, 191 ka konfime, 232 moun mouri ak 7, 820 moun trete.**

Nan kad transparans gouvènman pwomèt la, l ap kontinye bay popilasyon an bon jan enfòmasyon pou l kapab pwoteje tèt li pi byen.

Ministè sante piblik ap kontinye mande popilasyon an pou l respekte tout prensip liyèn ak sekirite Leta a deja bay pou anpeche maladi a gaye plis toujou nan peyi a :

- TOUJOU METE KACHNEN OSWA MAS DEPI NOU PRAL RANKONTRE LÒT MOUN ;
- TOUJOU SONJE BAY TOUT MOUN 3 PA DISTANS ;
- TOUJOU LAVE MEN NOU ;
- LÈ N AP SALYE YON MOUN, EVITE BA L LANMEN, PA BO L NI B AL AKOLAD.

**KOWONAVIRIS TOUJOU LA !**

**An nou youn veye sou lòt, an nou youn pwoteje lòt !**

*Marie Greta Roy Clement*  
Doktè Marie Greta Roy CLÉMENT  
Minis



**Tab.1: Cas confirmés et décès de COVID-19 par département du 19 mars au 15 novembre 2020, Haïti**

Département	Cas Cumulés.	Nouveaux cas (24h)	Décès Cumulés	Nouveaux décès (24h)	Taux de positivité	Taux de létalité
Ouest	6,129	2	98	0	25.5%	1.60%
Nord	659	0	33	0	30.8%	5.01%
Artibonite	571	0	38	0	27.7%	6.65%
Centre	485	0	12	0	34.8%	2.47%
Nord-Est	300	0	6	0	19.9%	2.00%
Sud-Est	269	0	9	0	32.9%	3.35%
Sud	246	0	6	0	33.9%	2.44%
Nord-Ouest	221	0	12	0	32.0%	5.43%
Grand Anse	170	0	13	0	28.0%	7.65%
Nippes	141	0	5	0	22.7%	3.55%
Grand Total	9,191	2	232	0	26.6%	2.52%

*N-B. Les informations contenues dans ce rapport sont actualisées de manière quotidienne. Les données et analyses peuvent être modifiées après la classification finale des cas.*

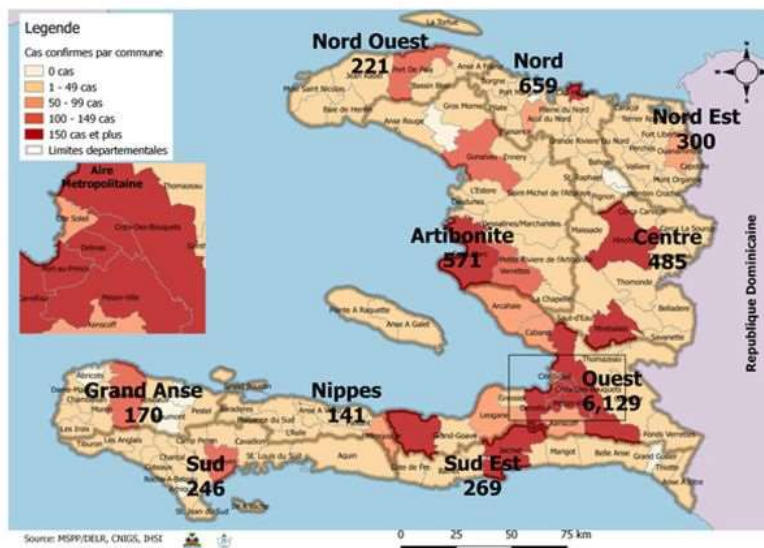
Numéro: 264

15/11/2020

6h00 pm

**Surveillance de la COVID-19, Haïti, 2020**

**Cas confirmés de COVID-19 par Département et Commune du 19/03/2020 au 15/11/2020**



**Au niveau mondial au 15 novembre 2020:**

**54,301,156 cas confirmés, dont 1,316,994 décès ont été enregistrés, soit une létalité de 2.4%**

Source: OMS

**En Haïti:**

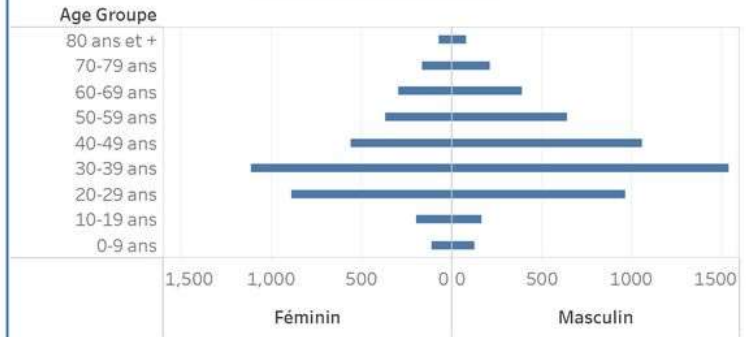
- 34,600 cas suspects (73 nouveaux)
- 9,191 cas confirmés (2 nouveaux)
- 232 décès (0 nouveau)
- 7,820 (85.1%) cas récupérés
- Létalité: 2.52%**

- De ces 9,191 cas confirmés, 42.1% sont de sexe féminin et 57.9% de sexe masculin

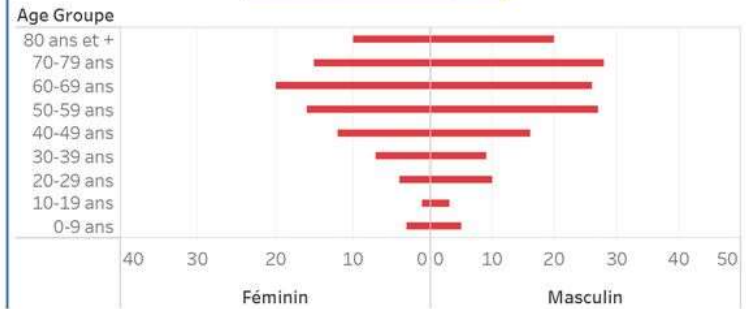
**Tab.3: Distribution des cas et décès de COVID-19 par groupe d'âge au 15 novembre 2020, Haïti**

Age Groupe	Cas Confirmés	Décès Cumulés	Taux de létalité
0-9 ans	247	8	3.24%
10-19 ans	364	4	1.10%
20-29 ans	1,864	14	0.75%
30-39 ans	2,673	16	0.60%
40-49 ans	1,653	28	1.69%
50-59 ans	1,058	43	4.06%
60-69 ans	736	46	6.25%
70-79 ans	415	43	10.36%
80 ans et +	181	30	16.57%
<b>Grand Total</b>	<b>9,191</b>	<b>232</b>	<b>2.52%</b>

**Graphique 2: Distribution des cas confirmés par groupe d'âge et sexe au 15 novembre 2020, Haïti**



**Graphique 3: Distribution des décès par groupe d'âge et sexe au 15 novembre 2020, Haïti**



Tab.2: Distribution des cas confirmés de COVID-19 par Commune, Haiti, 2020

Département	Communes	Cas confirmés	Département	Communes	Cas confirmés	
Artibonite	Saint Marc	188	Nord-Est	Ouanaminthe	97	
	Verrettes	139		Caracol	48	
	Gonaïves	126		Fort Liberté	43	
	Gros Morne	23		Trou du Nord	39	
	Petite Riviere de l'Artibonite	21		Mombin Crochu	21	
	Marchand Dessalines	18		Terrier Rouge	15	
	Saint Michel	17		Mont Organisé	11	
	L'Estère	13		Perches	6	
	Desdunes	7		Sainte Suzanne	5	
	Marmelade	6		Ferrier	5	
	Ennery	6		Carice	5	
	Grande Saline	3		Capotille	4	
	La chapelle	2		Vallières	1	
	Anse Rouge	2		Total	300	
	Total	571		Nord-Ouest	Port de Paix	128
Centre	Hinche	177	Saint Louis du Nord		28	
	Mirebalais	163	Bombardopolis		17	
	Lascabobas	33	Jean Rabel		15	
	Boucan Carré	33	Mole Saint Nicolas		12	
	Belladère	23	Bassin Bleu		7	
	Thomonde	16	La Tortue		6	
	Savaniette	13	Chansolme		4	
	Saut d'Eau	7	Baie de Henne		2	
	Cerca la Source	6	Anse-a-Foleur		2	
	Maissade	5	Total	221		
	Cerca Cavajal	5	Ouest	Delmas	1,479	
	Thomassique	4		Port au Prince	1,181	
	Total	485		Pétion Ville	972	
	Grand Anse	Jeremie		137	Tabarre	716
		Anse d'haïrault		16	Croix des Bouquets	624
Cxambellan		7		Carrefour	459	
Dame Marie		3		Petit Goave	155	
Pestel		2		Cité Soleil	98	
Irois		2		Léogane	84	
Roseaux		1		Cabaret	83	
Moron		1		Kenskoff	62	
Bonbon		1		Arcahaie	57	
Total		170		Gressier	49	
Nippes		Miragoane		66	Anse a Galet	39
		Fond des Nègres		20	Cornillon	17
	Baradères	13	Grand Geave	16		
	Plaisance du Sud	10	Ganthier	15		
	Petit Trou de Nippes	7	Thomazeau	10		
	Anse-a-Veau	7	Fonds-Verrettes	10		
	Petite Riviere des Nippes	6	Pointe à Raquette	3		
	L'Asile	5	Total	6,129		
	Paillant	4	Sud	Cayes	134	
	Arnaud	2		Aquin	27	
	Grand Boucan	1		Saint Louis du Sud	12	
	Total	141		Torbeck	10	
Nord	Cap Haïtien	386		Les Anglais	10	
	Limbé	53		Port à Piment	9	
	Milot	27		Port Salut	9	
	Pignon	24		Camp-Perrin	7	
	Plaine du Nord	22		Tiburon	6	
	Plaisance du Nord	21		Chardonnières	6	
	Borgne	20		Coteaux	5	
	Port Margot	19		Cavaillon	3	
	Grande Riviere du Nord	18	St Jean du Sud	2		
	Pilate	17	Ile-a-Vache	2		
	Quartier Morin	15	Chantal	2		
	Limonade	12	Roche à Bateau	1		
	Acut du Nord	12	Maniche	1		
	Dandon	6	Total	246		
	Saint Raphael	4	Sud-Est	Jacmel	201	
	Bahon	3		Bainet	16	
	Total	659		Cote de Fer	13	
				Thiotte	10	
		Anse a Pitres		9		
		Marigot		7		
		La Vallée de Jacmel		7		
		Belle Anse		4		
		Cayes-Jacmel		2		
		Total		269		

N.B. Les informations contenues dans ce rapport sont actualisées de manière quotidienne. Les données et analyses peuvent être modifiées après la classification finale des cas.