



REPUBLIQUE D'HAÏTI

MINISTÈRE DE LA SANTÉ PUBLIQUE
ET DE LA POPULATION

No. 557

Port-au-Prince, le 15 mars 2021

AVI # 341

2 nouvo ka COVID-19 konfime nan peyi Dayiti

Ministè Sante Piblik ap enfòmè popilasyon an genyen **2 nouvo ka COVID-19 ki konfime nan dat 14 mas 2021** an nan peyi Dayiti. Sa ki bay yon total **12, 700 ka konfime, 1 837 moun lopital, 251 moun mouri ak 10, 541 moun trete.**

Nan kad transparans gouvènman pwomèt la, l ap kontinye bay popilasyon an bon jan enfòmasyon pou l kapab pwoteje tèt li pi byen.

Ministè sante piblik ap kontinye mande popilasyon an pou l respekte tout prensip liyèn ak sekirite Leta a deja bay pou anpeche maladi a gaye plis toujou nan peyi a :

- TOUJOU METE KACHNEN OSWA MAS NOU DEPI W PRAL RANKONTRE LÒT MOUN ;
- TOUJOU LAVE MEN W ;
- LÈ W AP SALYE YON MOUN, EVITE BA L LANMEN, PA BO L NI B AL AKOLAD ;
- TOUJOU SONJE BAY TOUT MOUN 3 PA DISTANS ;
- SI W REMAKE YOUN NAN SIY SA YO, (TOUS, FYÈV, OU PA PRAN SANT OSWA GOU) EVITE PRAN KONTAK AK LÒT MOUN EPI RELE NAN 2020 POU W KONN KISA W DWE FÈ.

KOWONAVIRIS TOUJOU LA !

An nou youn veye sou lòt, an nou youn pwoteje lòt !


 Doktè Marie Greta Roy CLÉMENT
 Minis



Tab.1: Cas confirmés et décès de COVID-19 par département du 19 mars 2020 au 14 mars 2021, Haïti

| Département | Cas Cumulés. | Nouveaux cas (24h) | Décès Cumulés | Nouveaux décès (24h) | Taux de positivité | Taux de létalité |
|--------------------|---------------|--------------------|---------------|----------------------|--------------------|------------------|
| Ouest | 9,042 | 2 | 107 | 0 | 21.7% | 1.18% |
| Nord | 772 | 0 | 38 | 0 | 23.3% | 4.92% |
| Artibonite | 662 | 0 | 39 | 0 | 23.5% | 5.89% |
| Centre | 635 | 0 | 15 | 0 | 29.2% | 2.36% |
| Nord-Est | 363 | 0 | 6 | 0 | 15.6% | 1.65% |
| Sud-Est | 297 | 0 | 9 | 0 | 28.2% | 3.03% |
| Sud | 294 | 0 | 6 | 0 | 26.3% | 2.04% |
| Nord-Ouest | 250 | 0 | 13 | 0 | 26.6% | 5.20% |
| Grand Anse | 226 | 0 | 13 | 0 | 23.5% | 5.75% |
| Nippes | 159 | 0 | 5 | 0 | 20.7% | 3.14% |
| Grand Total | 12,700 | 2 | 251 | 0 | 22.2% | 1.98% |

N-B. Les informations contenues dans ce rapport sont actualisées de manière quotidienne. Les données et analyses peuvent être modifiées après la classification finale des cas.

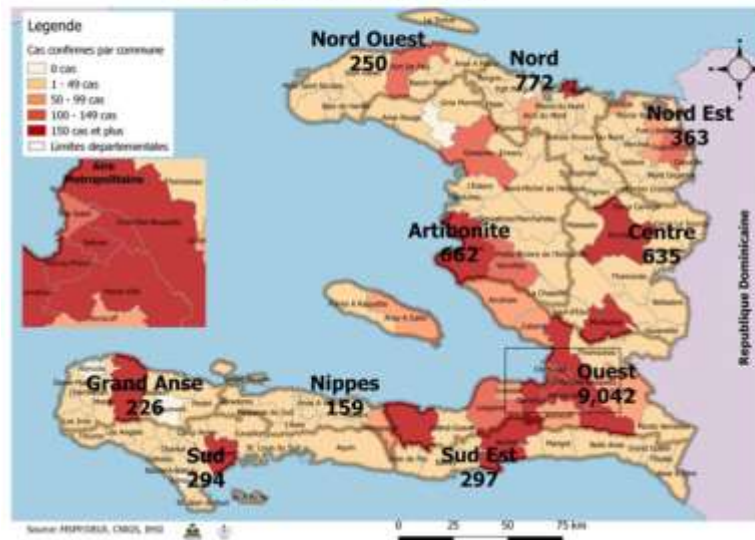
Numéro: 381

14/03/2021

6h00 pm

Surveillance de la COVID-19, Haïti, 2020-2021

Cas confirmés de COVID-19 par Département et Commune du 19/03/2020 au 14/03/2021



Au niveau mondial au 14 mars 2021:

119,789,931 cas confirmés, dont 2,640,968 décès ont été enregistrés, soit une létalité de 2.20%

Source: OMS

En Haïti:

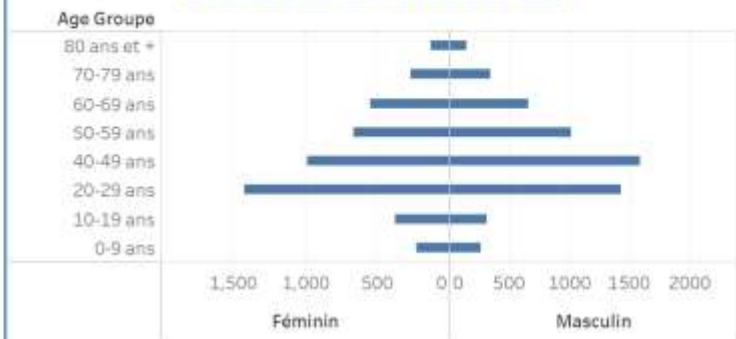
- 57,232 cas suspects (62 nouveaux)
- 12,700 cas confirmés (2 nouveaux)
- 251 décès (0 nouveau)
- 10,541 (83%) cas récupérés
- Létalité: 1.98%**
- 1837 cas hospitalisés (0 nouveau)

- De ces 12,700 cas confirmés, 44% sont de sexe féminin et 56% de sexe masculin

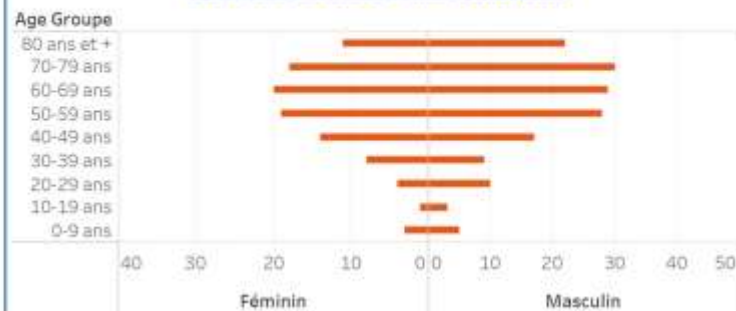
Tab.3: Distribution des cas et décès de COVID-19 par groupe d'âge du 19 mars 2020 au 14 mars 2021, Haïti

| Age Groupe | Cas Confirmés | Décès Cumulés | Taux de létalité |
|--------------------|---------------|---------------|------------------|
| 0-9 ans | 329 | 8 | 2,43% |
| 10-19 ans | 565 | 4 | 0,71% |
| 20-29 ans | 2,496 | 14 | 0,56% |
| 30-39 ans | 3,571 | 17 | 0,48% |
| 40-49 ans | 2,339 | 31 | 1,33% |
| 50-59 ans | 1,510 | 47 | 3,11% |
| 60-69 ans | 1,083 | 49 | 4,52% |
| 70-79 ans | 557 | 48 | 8,62% |
| 80 ans et + | 250 | 33 | 13,20% |
| Grand Total | 12,700 | 251 | 1,98% |

Graphique 2: Distribution des cas confirmés par groupe d'âge et sexe du 19 mars 2020 au 14 mars 2021, Haïti



Graphique 3: Distribution des décès par groupe d'âge et sexe du 19 mars 2020 au 14 mars 2021, Haïti



Tab.2: Distribution des cas confirmés de COVID-19 par Commune, Haiti, 2020 chez les cas suspects

| Département | Communes | Cas confirmés | Département | Communes | Cas confirmés | | |
|---------------------------|--------------------------------|---------------------|--------------------|--------------------|---------------|---------------------|----|
| Artibonite | Saint Marc | 231 | Nord-Est | Quanaminthe | 123 | | |
| | Vernittes | 148 | | Fort Liberté | 58 | | |
| | Gonaïves | 147 | | Caracol | 53 | | |
| | Gros Morne | 26 | | Trou du Nord | 43 | | |
| | Petite Rivière de l'Artibonite | 23 | | Mombin Crochu | 26 | | |
| | Marchand Desaulniers | 21 | | Terrier Rouge | 16 | | |
| | Saint Michel | 20 | | Mont Organsé | 14 | | |
| | L'Estère | 16 | | Perches | 6 | | |
| | Dosdunes | 8 | | Ferrier | 6 | | |
| | Marniade | 7 | | Carice | 6 | | |
| | Ennery | 7 | | Capotille | 6 | | |
| | La chapelle | 3 | | Sainte Suzanne | 5 | | |
| | Grande Saline | 3 | | Vallières | 1 | | |
| | Anse Rouge | 2 | | Total | 363 | | |
| | Total | 662 | | Nord-Ouest | Port de Paix | 144 | |
| | Centre | Mirabalais | | | 224 | Saint Louis du Nord | 28 |
| | | Hinche | | | 205 | Bombardopolis | 20 |
| Caschobas | | 49 | Jean Rabel | | 17 | | |
| Boucan Carré | | 36 | Môle Saint Nicolas | | 13 | | |
| Belladère | | 27 | La Tortue | | 12 | | |
| Thomonde | | 20 | Basin Bleu | | 8 | | |
| Saut d'Eau | | 20 | Chamoisne | | 4 | | |
| Savane | | 16 | Bois de Henrie | | 2 | | |
| Cerca la Source | | 12 | Anse à Folour | | 2 | | |
| Thomassinque | | 8 | Total | 250 | | | |
| Maissade | | 7 | Ouest | Delmas | 2,248 | | |
| Boucan Carré | | 6 | | Pétion Ville | 1,902 | | |
| Cerca Cayéjal | | 5 | | Port au Prince | 1,529 | | |
| Total | 635 | Tabarre | | 997 | | | |
| Grand Anse | Jérémie | 185 | | Croix des Bouquets | 884 | | |
| | Anse d'Imbaült | 16 | | Carrefour | 583 | | |
| | Chambellan | 7 | | Petit Goave | 160 | | |
| | Corail | 5 | | Cité Soleil | 127 | | |
| | Pestel | 3 | | Léogane | 109 | | |
| | Dame Marie | 3 | | Kenscoff | 96 | | |
| | Moron | 2 | | Cabanet | 93 | | |
| | Trois | 2 | | Arcahaie | 75 | | |
| | Bobon | 2 | | Gressier | 66 | | |
| | Roseaux | 1 | | Gauthier | 52 | | |
| | Total | 226 | | Anse à Galet | 51 | | |
| | Nippes | Miragoâne | | 74 | Grand Goave | 19 | |
| | | Fond des Nègres | | 22 | Cornillon | 18 | |
| Baradères | | 13 | Thomazeau | 16 | | | |
| Plaisance du Sud | | 10 | Fonds Verrettes | 10 | | | |
| L'Asile | | 10 | Pointe à Raquette | 7 | | | |
| Anse à Veau | | 10 | Total | 9,042 | | | |
| Petit Trou de Nippes | | 7 | Sud | Cayes | 151 | | |
| Petite Rivière des Nippes | | 6 | | Aquin | 48 | | |
| Pailant | | 4 | | Les Anglais | 13 | | |
| Arnaud | | 2 | | Saint Louis du Sud | 12 | | |
| Grand Boucan | | 1 | | Torbeck | 10 | | |
| Total | | 159 | | Port à Pinnet | 10 | | |
| Nord | | Cap-Haïtien | | 467 | Port Salut | 9 | |
| | Limbé | 56 | | Côtiéux | 8 | | |
| | Milot | 32 | | Camp-Perrin | 8 | | |
| | Pignon | 27 | | Tiburon | 6 | | |
| | Plaine du Nord | 26 | | Chardonnières | 6 | | |
| | Plaisance du Nord | 24 | | Chantal | 4 | | |
| | Borgne | 21 | | Cavillon | 3 | | |
| | Port Margot | 20 | | St Jean du Sud | 2 | | |
| | Grande Rivière du Nord | 20 | | Ile à Vache | 2 | | |
| | Pilote | 19 | | Roche à Bataïou | 1 | | |
| | Quartier Morin | 16 | | Maniche | 1 | | |
| | Limonaie | 14 | Total | 294 | | | |
| | Acui du Nord | 13 | Sud-Est | Jacmel | 215 | | |
| | Dondon | 6 | | Bainet | 16 | | |
| | Saint Raphaël | 4 | | Anse à Pitres | 15 | | |
| | Bahon | 3 | | Côte de Fer | 14 | | |
| | Ranquitte | 2 | | Thiofte | 11 | | |
| Plaisance | 1 | Margot | | 10 | | | |
| La Victoire | 1 | La Vallée de Jacmel | | 7 | | | |
| Total | 772 | Belle Anse | | 4 | | | |
| | | Cayes-Jacmel | | 3 | | | |
| | | Grand Gosier | | 2 | | | |
| | | Total | | 297 | | | |

N-B. Les informations contenues dans ce rapport sont actualisées de manière quotidienne. Les données et analyses peuvent être modifiées après la classification finale des cas.