



REPUBLIQUE D'HAÏTI

**MINISTÈRE DE LA SANTÉ PUBLIQUE
ET DE LA POPULATION**
No. 375Port-au-Prince, le 29 septembre 2020

AVI # 178

19 nouvo ka COVID-19 konfime nan peyi Daviti

Ministè Sante Piblik ap enfòm popilasyon an genyen **19 nouvo ka COVID-19** ki konfime nan dat **28 septanm 2020** an nan peyi Dayiti. Sa ki bay yon total **8,766 ka konfime, 229 moun mouri ak 6,829 moun trete.**

Nan kad transparans gouvènman pwomèt la, l ap kontinye bay popilasyon an bon jan enfòmasyon pou l kapab pwoteje tèt li pi byen.

Ministè sante piblik ap kontinye mande popilasyon an pou l respekte tout prensip liyèn ak sekirite Leta a deja bay pou anpeche maladi a gaye plis toujou nan peyi a :

- TOUJOU METE KACHNEN OSWA MAS DEPI NOU PRAL RANKONTRE LÒT MOUN ;
- TOUJOU SONJE BAY TOUT MOUN 3 PA DISTANS ;
- TOUJOU LAVE MEN NOU ;
- LÈ N AP SALYE YON MOUN, EVITE BA L LANMEN, PA BO L NI B AL AKOLAD.

KOWONAVIRIS TOUJOU LA !

An nou youn veye sou lòt, an nou youn pwoteje lòt !


Doktè Marie Gréta Roy CLEMENT
 Minis



Tab.1: Cas confirmés et décès de COVID-19 par département du 19 mars au 28 Septembre 2020, Haïti

Département	Cas Cumulés.	Nouveaux cas (24h)	Décès Cumulés	Nouveaux décès (24h)	Taux de positivité	Taux de létalité
Ouest	5,891	5	97	0	30.4%	1.65%
Nord	588	5	32	0	34.9%	5.44%
Artibonite	531	3	38	0	31.6%	7.16%
Centre	458	5	12	0	38.4%	2.62%
Nord-Est	284	1	6	0	22.1%	2.11%
Sud-Est	265	0	9	0	39.5%	3.40%
Sud	237	0	6	0	38.3%	2.53%
Nord-Ouest	204	0	11	0	33.7%	5.39%
Grand Anse	167	0	13	0	32.2%	7.78%
Nippes	141	0	5	0	27.7%	3.55%
Grand Total	8,766	19	229	0	31.1%	2.61%

N-B. Les informations contenues dans ce rapport sont actualisées de manière quotidienne. Les données et analyses peuvent être modifiées après la classification finale des cas.

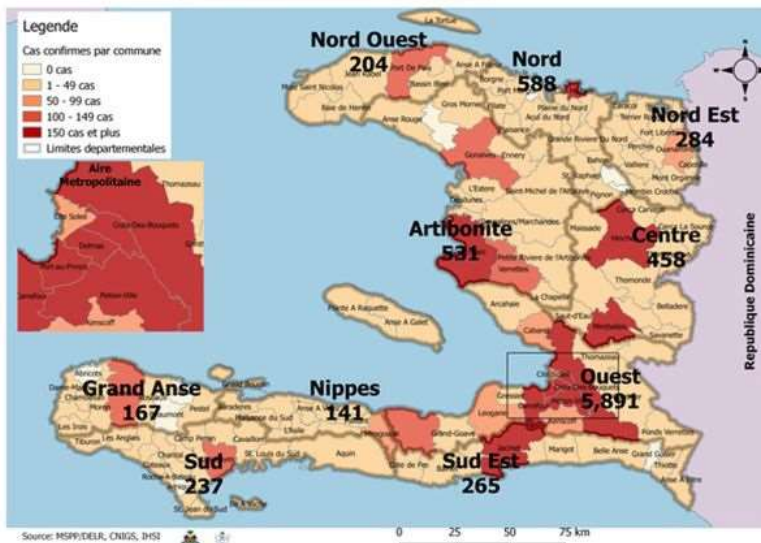
Numéro: 216

28/09/2020

6h00 pm

Surveillance de la COVID-19, Haïti, 2020

Cas confirmés de COVID-19 par Département et Commune du 19/03/2020 au 28/09/2020



Au niveau mondial au 28 Septembre 2020:

33,249,563 cas confirmés, dont 1,000,040 décès ont été enregistrés, soit une létalité de 3%
Source: OMS

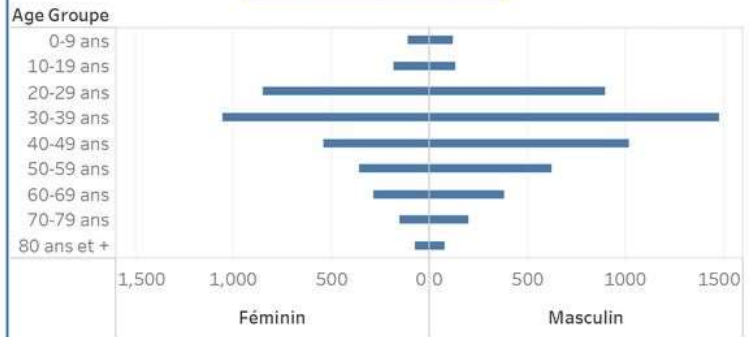
En Haïti:

- 28,172 cas suspects (138 nouveaux)
- 8,766 cas confirmés (19 nouveaux)
- 229 décès (0 nouveau)
- 6,829 (78%) cas récupérés
- Létalité: 2.61%**
- De ces 8,766 cas confirmés, 42% sont de sexe féminin et 58% de sexe masculin

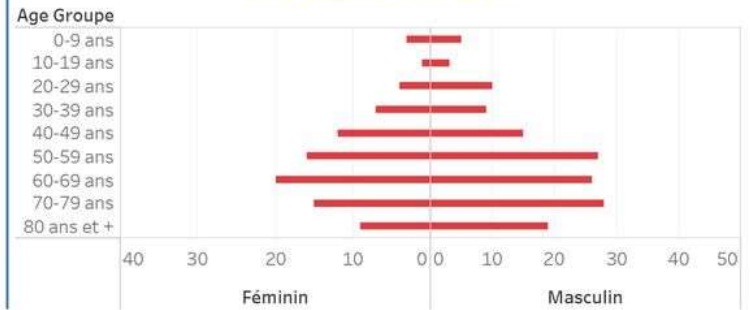
Tab.3: Distribution des cas et décès de COVID-19 par groupe d'âge au 28 septembre 2020, Haïti

Age Groupe	Cas Confirmés	Décès Cumulés	Taux de létalité
0-9 ans	244	8	3.28%
10-19 ans	319	4	1.25%
20-29 ans	1,764	14	0.79%
30-39 ans	2,550	16	0.63%
40-49 ans	1,584	27	1.70%
50-59 ans	1,023	43	4.20%
60-69 ans	712	46	6.46%
70-79 ans	394	43	10.91%
80 ans et +	176	28	15.91%
Grand Total	8,766	229	2.61%

Graphique 2: Distribution des cas confirmés par groupe d'âge et sexe au 28 septembre 2020, Haïti



Graphique 3: Distribution des décès par groupe d'âge et sexe au 28 septembre 2020, Haïti



Tab.2: Distribution des cas confirmés de COVID-19 par Commune, Haiti, 2020

Département	Communes	Cas confirmés	Département	Communes	Cas confirmés	
Artibonite	Saint Marc	172	Nord-Est	Ouanaminthe	90	
	Verrettes	128		Caracol	45	
	Gonaïves	119		Fort Liberté	42	
	Gros Morne	23		Trou du Nord	37	
	Petite Riviere de l'Artibonite	21		Mombin Crochu	21	
	Marchand Dessalines	17		Terrier Rouge	14	
	Saint Michel	13		Mont Organisé	9	
	L'Estère	12		Perches	6	
	Desdunes	7		Sainte Suzanne	5	
	Marmelade	6		Ferrier	5	
	Ennery	6		Carice	5	
	Grande Saline	3		Capotille	4	
	La chapelle	2		Vallières	1	
	Anse Rouge	2		Total	284	
	Total	531		Nord-Ouest	Port de Paix	119
Centre	Hinche	166	Saint Louis du Nord		27	
	Mirabalais	161	Bombardopolis		14	
	Lascahobas	32	Mole Saint Nicolas		12	
	Boucan Carré	31	Jean Rabel		12	
	Bolladère	22	Bassin Bleu		7	
	Thomonde	15	La Tortue		5	
	Saut d'Eau	7	Chansoine		4	
	Savanette	6	Baie de Henne		2	
	Cerca la Source	6	Anse-à-Foleur		2	
	Maissade	5	Total	204		
	Cerca Cavajal	4	Ouest	Delmas	1,422	
	Thomassique	3		Port au Prince	1.153	
	Total	458		Pétion Ville	926	
	Grand Anse	Jeremie		134	Tabarre	697
		Anse d'Hainault		16	Croix des Bouquets	592
Chambellan		7		Carrefour	445	
Dame Marie		3		Petit Goave	148	
Pestel		2		Cité Soleil	95	
Irois		2		Léogane	83	
Roseaux		1		Cabaret	77	
Moron		1		Kenshoff	60	
Borbon		1		Arcahaie	48	
Total		167		Grossier	45	
Nippes	Miragoane	66		Anse-à-Galet	37	
	Fond des Nègres	20		Grand Goave	16	
	Baradères	13	Cornillon	16		
	Plaisance du Sud	10	Ganthier	13		
	Petit Trou de Nippes	7	Thomaszeau	9		
	Anse-à-Veau	7	Fonds Verrettes	6		
	Petite Riviere des Nippes	6	Pointe à Raquette	3		
	L'Asile	5	Total	5,891		
	Pailant	4	Sud	Cayes	131	
	Arnaud	2		Aquin	26	
Grand Boucan	1	Saint Louis du Sud		12		
Total	141	Les Anglais		10		
Nord	Cap Haitien	346		Port Salut	9	
	Limbé	48		Torbeck	8	
	Milot	25		Port-à-Piment	8	
	Pignon	24		Camp-Perrin	7	
	Plaisance du Nord	19		Tiburon	6	
	Plaine du Nord	18		Charbonnières	6	
	Grande Riviere du Nord	18		Coteaux	4	
	Pilate	16		St Jean du Sud	2	
	Borgne	16		Ile-à-Vache	2	
	Quartier Morin	14		Chantal	2	
	Port Margot	14		Cavillon	2	
	Limonade	12	Roche à Bateau	1		
	Acul du Nord	9	Maniche	1		
	Dondon	3	Total	237		
	Bahon	3	Sud-Est	Jacmel	197	
Saint Raphael	2	Bainet		16		
LIMBE	1	Cote de Fer		13		
Total	588	Thiotte		10		
		Anse-à-Pitres		9		
		Marigot		7		
		La Vallée de Jacmel		7		
		Belle Anse		4		
		Cayes-Jacmel		2		
		Total		265		

N-B. Les informations contenues dans ce rapport sont actualisées de manière quotidienne. Les données et analyses peuvent être modifiées après la classification finale des cas.