



REPUBLIQUE D'HAITI

MINISTÈRE DE LA SANTE PUBLIQUE
ET DE LA POPULATION

No. 534

Port-au-Prince, le 27 février 2021

AVI # 326

19 nouvo ka COVID-19 konfime nan peyi Dayiti

Ministè Sante Piblik ap enfòmè popilasyon an genyen **19 nouvo ka COVID-19** ki konfime nan dat 26 fevriye 2021 an nan peyi Dayiti. Sa ki bay yon total **12, 493 ka konfime, 250 moun mouri ak 9, 763 moun trete.**

Nan kad transparans gouvènman pwomèt la, l ap kontinye bay popilasyon an bon jan enfòmasyon pou l kapab pwoteje tèt li pi byen.

Ministè sante piblik ap kontinye mande popilasyon an pou l respekte tout prensip li jwenn ak sekirite Leta a deja bay pou anpeche maladi a gaye plis toujou nan peyi a

:

- TOUJOU METE KACHNEN OSWA MAS NOU DEPI W PRAL RANKONTRE LÒT MOUN ;
- TOUJOU LAVE MEN W ;
- LÈ W AP SALYE YON MOUN, EVITE BA L LANMEN, PA BO L NI B AL AKOLAD ;
- TOUJOU SONJE BAY TOUT MOUN 3 PA DISTANS ;
- SI W REMAKE YOUN NAN SIY SA YO, (TOUS, FYÈV, OU PA PRAN SANT OSWA GOU) EVITE PRAN KONTAK AK LÒT MOUN EPI RELE NAN 2020 POU W KONN KISA W DWE FÈ.

KOWONAVIRIS TOUJOU LA !

An nou youn veye sou lòt, an nou youn pwoteje lòt !

Marie Greta Roy Clément
Doktè Marie Greta Roy CLÉMENT
Minis



Tab.1: Cas confirmés et décès de COVID-19 par département du 19 mars 2020 au 26 février 2021, Haïti

Département	Cas Cumulés.	Nouveaux cas (24h)	Décès Cumulés	Nouveaux décès (24h)	Taux de positivité	Taux de létalité
Ouest	8,905	16	107	0	22.2%	1.20%
Nord	752	0	37	0	24.1%	4.92%
Artibonite	655	0	39	0	24.1%	5.95%
Centre	627	0	15	0	30.2%	2.39%
Nord-Est	354	0	6	0	15.7%	1.69%
Sud-Est	292	0	9	0	28.4%	3.08%
Sud	291	2	6	0	26.6%	2.06%
Nord-Ouest	242	0	13	0	26.6%	5.37%
Grand Anse	218	1	13	0	25.1%	5.96%
Nippes	157	0	5	0	21.0%	3.18%
Grand Total	12,493	19	250	0	22.7%	2.00%

N-B. Les informations contenues dans ce rapport sont actualisées de manière quotidienne. Les données et analyses peuvent être modifiées après la classification finale des cas.

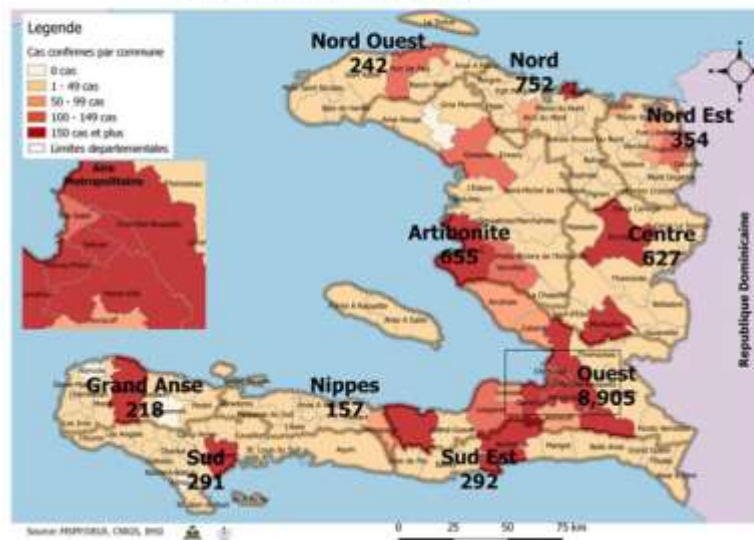
Numéro: 365

26/02/2021

6h00 pm

Surveillance de la COVID-19, Haïti, 2020-2021

Cas confirmés de COVID-19 par Département et Commune du 19/03/2020 au 26/02/2021



Au niveau mondial au 26 février 2021:

113,076,707 cas confirmés, dont 2,512,722 décès ont été enregistrés, soit une létalité de 2.22% Source: OMS

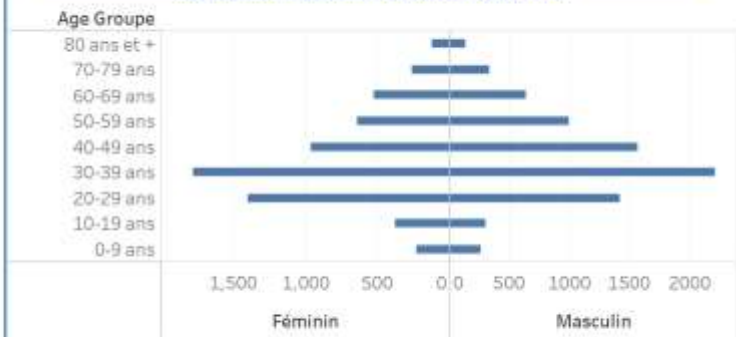
En Haïti:

- 54,954 cas suspects (148 nouveaux)
- 12,493 cas confirmés (19 nouveaux)
- 250 décès (0 nouveau)
- 9,763 (78.14%) cas récupérés
- Létalité: 2%
- De ces 12,493 cas confirmés, 43.8% sont de sexe féminin et 56.2% de sexe masculin

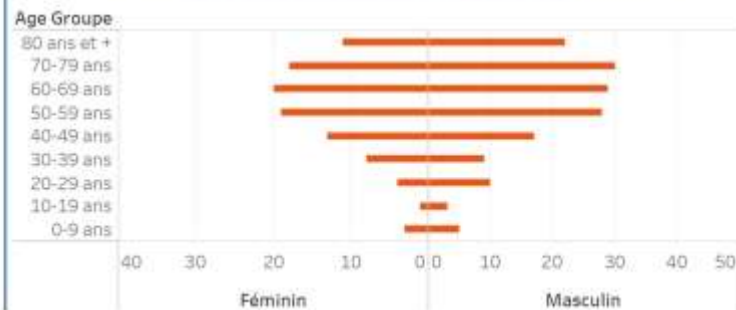
Tab.3: Distribution des cas et décès de COVID-19 par groupe d'âge du 19 mars 2020 au 26 février 2021, Haïti

Age Groupe	Cas Confirmés	Décès Cumulés	Taux de létalité
0-9 ans	326	8	2.45%
10-19 ans	555	4	0.72%
20-29 ans	2,466	14	0.57%
30-39 ans	3,522	17	0.48%
40-49 ans	2,305	30	1.30%
50-59 ans	1,474	47	3.19%
60-69 ans	1,060	49	4.62%
70-79 ans	546	48	8.79%
80 ans et +	239	33	13.81%
Grand Total	12,493	250	2.00%

Graphique 2: Distribution des cas confirmés par groupe d'âge et sexe du 19 mars 2020 au 26 février 2021, Haïti



Graphique 3: Distribution des décès par groupe d'âge et sexe du 19 mars 2020 au 26 février 2021, Haïti



Tab.2: Distribution des cas confirmés de COVID-19 par Commune, Haiti, 2020 chez les cas suspects

Département	Communes	Cas confirmés	Département	Communes	Cas confirmés	
Artibonite	Saint Marc	231	Nord-Est	Quanaminthe	122	
	Vernittes	148		Fort Liberté	55	
	Gonaïves	145		Caracol	52	
	Gros Morne	26		Trou du Nord	41	
	Petite Rivière de l'Artibonite	23		Mombin Crochu	26	
	Saint Michel	20		Terrier Rouge	16	
	Marchand Desaulniers	20		Mont Organsé	12	
	L'Estère	13		Perches	6	
	Dosdunes	8		Ferrier	6	
	Marniade	7		Carice	6	
	Ennery	7		Capotille	6	
	Grande Saline	3		Sainte Suzanne	5	
	La chapelle	2		Vallières	1	
	Anse Rouge	2		Total	354	
	Total	655		Nord-Ouest	Port de Paix	139
	Centre	Mirabalais			224	Saint Louis du Nord
Hinche		204	Bombardopolis		19	
Caschobas		46	Jean Rabel		17	
Boucan Carré		36	Môle Saint Nicolas		13	
Belladère		27	La Tortue		10	
Saut-d'Eau		20	Basin Bleu		8	
Thomonde		18	Chamoigne		4	
Savanne		16	Bois de Henrie		2	
Cerca la Source		11	Anse à Folour		2	
Thomassin		8	Total	242		
Maisade		7	Ouest	Delmas	2,220	
Cerca Caval		5		Pétion Ville	1,876	
Boucan Carré		5		Port au Prince	1,501	
Total		627		Tabarre	984	
Grand Anse		Jérémie		179	Croix des Bouquets	871
	Anse d'Haïmault	16		Carrefour	571	
	Chambellan	7		Petit Goave	158	
	Coraï	5		Cité Soleil	126	
	Pestel	3		Léogane	106	
	Dame Marie	3		Kenscoff	96	
	Irois	2		Cabanet	92	
	Roseaux	1		Arcahaie	74	
	Moron	1		Gressier	66	
	Bonbon	1		Gauthier	48	
	Total	218		Anse à Galet	48	
	Nippes	Miragoâne	74	Grand Goave	19	
		Fond des Nègres	21	Cornillon	18	
		Baradères	13	Thomazeau	16	
Plaisance du Sud		10	Fonds Verrettes	10		
Anse à Veau		10	Pointe à Raquette	5		
L'Asile		9	Total	8,905		
Petit Trou de Nippes		7	Sud	Cayes	150	
Petite Rivière des Nippes		6		Aquin	48	
Paillant		4		Saint Louis du Sud	12	
Arnaud		2		Les Anglais	11	
Grand Boucan		1		Torbeck	10	
Total	157	Port à Pinnet		10		
Nord	Cap-Haïtien	449		Port Salut	9	
	Limbé	56		Coteaux	8	
	Milot	31		Camp-Perrin	8	
	Pignon	27		Tiburon	6	
	Plaine du Nord	26		Chardonnières	6	
	Plaisance du Nord	23		Chantal	4	
	Borgne	21		Cavaillon	3	
	Port Margot	20		St Jean du Sud	2	
	Grande Rivière du Nord	20		Ile à Vache	2	
	Pilote	19	Roche à Bataïou	1		
	Quartier Morin	16	Maniche	1		
	Limouade	14	Total	291		
	Acui du Nord	13	Sud-Est	Jacmel	214	
	Dondon	6		Bainet	16	
	Saint Raphael	4		Cote de Fer	14	
	Bahon	3		Anse à Pitres	12	
	Ranquitte	2		Thiofte	11	
	Plaisance	1		Marigot	9	
	La Victoire	1		La Vallée de Jacmel	7	
	Total	752		Belle Anse	4	
		Cayes-Jacmel		3		
		Grand Gosier		2		
		Total	292			

N-B. Les informations contenues dans ce rapport sont actualisées de manière quotidienne. Les données et analyses peuvent être modifiées après la classification finale des cas.