



REPUBLIQUE D'HAÏTI

**MINISTÈRE DE LA SANTÉ PUBLIQUE  
ET DE LA POPULATION**

No.....433.....

Port-au-Prince, le 23 novembre 2020

**AVI # 233**
**19 nouvo ka COVID-19 konfime nan peyi Dayiti**

Ministè Sante Piblik ap enfòm popilasyon an genyen **19 nouvo ka COVID-19 ki konfime nan dat 22 novanm 2020** an nan peyi Dayiti. Sa ki bay yon total **9, 248 ka konfime, 232 moun mouri ak 7, 916 moun trete.**

Nan kad transparans gouvènman pwomèt la, l ap kontinye bay popilasyon an bon jan enfòmasyon pou l kapab pwoteje tèt li pi byen.

Ministè sante piblik ap kontinye mande popilasyon an pou l respekte tout prensip liyèn ak sekirite Leta a deja bay pou anpeche maladi a gaye plis toujou nan peyi a :

- TOUJOU METE KACHNEN OSWA MAS DEPI NOU PRAL RANKONTRE LÒT MOUN ;
- TOUJOU SONJE BAY TOUT MOUN 3 PA DISTANS ;
- TOUJOU LAVE MEN NOU ;
- LÈ N AP SALYE YON MOUN, EVITE BA L LANMEN, PA BO L NI B AL AKOLAD.

**KOWONAVIRIS TOUJOU LA !**

**An nou youn veye sou lòt, an nou youn pwoteje lòt !**

*Marie Greta Roy CLEMENT*  
Doktè Marie Greta Roy CLEMENT  
Minis

**Tab.1: Cas confirmés et décès de COVID-19 par département du 19 mars au 22 novembre 2020, Haïti**

Département	Cas Cumulés.	Nouveaux cas (24h)	Décès Cumulés	Nouveaux décès (24h)	Taux de positivité	Taux de létalité
Ouest	6,175	18	98	0	25.0%	1.59%
Nord	659	0	33	0	30.4%	5.01%
Artibonite	573	0	38	0	27.6%	6.63%
Centre	486	0	12	0	34.6%	2.47%
Nord-Est	303	1	6	0	19.6%	1.98%
Sud-Est	270	0	9	0	32.2%	3.33%
Sud	246	0	6	0	32.9%	2.44%
Nord-Ouest	222	0	12	0	31.6%	5.41%
Grand Anse	170	0	13	0	27.5%	7.65%
Nippes	144	0	5	0	22.9%	3.47%
<b>Grand Total</b>	<b>9,248</b>	<b>19</b>	<b>232</b>	<b>0</b>	<b>26.1%</b>	<b>2.51%</b>

*N-B. Les informations contenues dans ce rapport sont actualisées de manière quotidienne. Les données et analyses peuvent être modifiées après la classification finale des cas.*

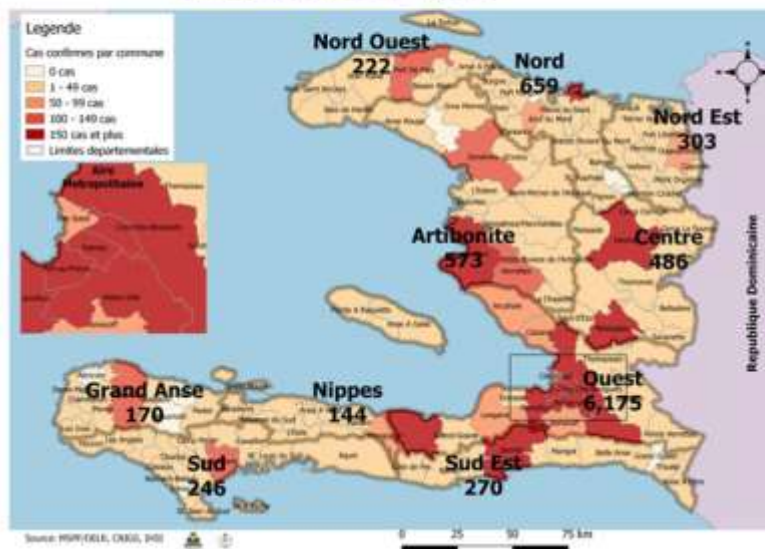
Numéro: 272

22/11/2020

6h00 pm

**Surveillance de la COVID-19, Haïti, 2020**

**Cas confirmés de COVID-19 par Département et Commune du 19/03/2020 au 22/11/2020**



**Au niveau mondial au 22 novembre 2020:**

58,425,681 cas confirmés, dont 1,385,218 décès ont été enregistrés, soit une létalité de 2.37%

Source: OMS

**En Haïti:**

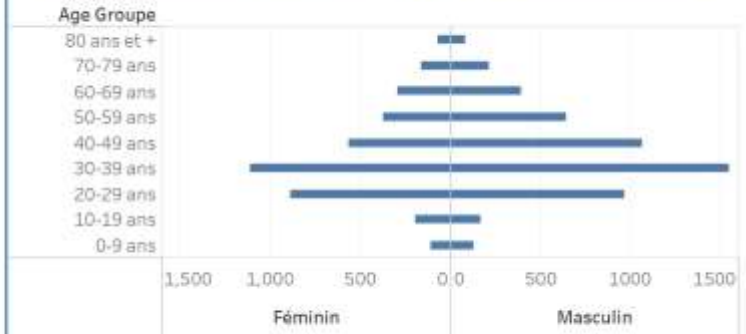
- 35,426 cas suspects (170 nouveaux)
- 9,248 cas confirmés (19 nouveaux)
- 232 décès (0 nouveau)
- 7,916 (85.6%) cas récupérés
- Létalité: 2.51%**

- De ces 9,248 cas confirmés, 42.1% sont de sexe féminin et 57.9% de sexe masculin

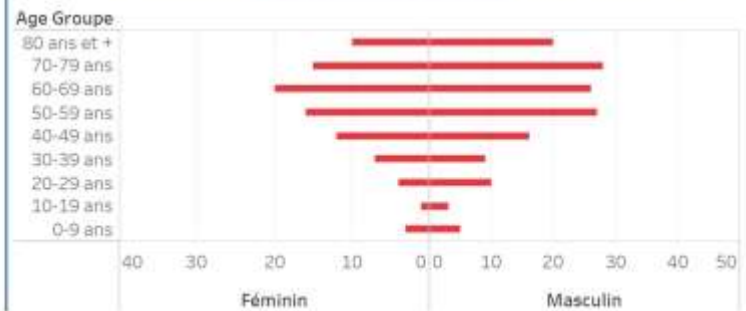
**Tab.3: Distribution des cas et décès de COVID-19 par groupe d'âge au 22 novembre 2020, Haïti**

Age Groupe	Cas Confirmés	Décès Cumulés	Taux de létalité
0-9 ans	249	8	3.21%
10-19 ans	365	4	1.10%
20-29 ans	1,875	14	0.75%
30-39 ans	2,688	16	0.60%
40-49 ans	1,663	28	1.68%
50-59 ans	1,066	43	4.03%
60-69 ans	738	46	6.23%
70-79 ans	419	43	10.26%
80 ans et +	185	30	16.22%
<b>Grand Total</b>	<b>9,248</b>	<b>232</b>	<b>2.51%</b>

**Graphique 2: Distribution des cas confirmés par groupe d'âge et sexe au 22 novembre 2020, Haïti**



**Graphique 3: Distribution des décès par groupe d'âge et sexe au 22 novembre 2020, Haïti**



Tab.2: Distribution des cas confirmés de COVID-19 par Commune, Haiti, 2020

Département	Communes	Cas confirmés	Département	Communes	Cas confirmés	
<b>Artibonite</b>	Saint Marc	189	<b>Nord-Est</b>	Ouanaminthe	98	
	Verrettes	140		Caracol	48	
	Gonaïves	126		Fort Liberté	44	
	Gros Morne	23		Trou du Nord	39	
	Petite Rivière de l'Artibonite	21		Mombin Crochu	21	
	Marchand Descaillies	18		Terrier Rouge	16	
	Saint Michel	17		Mont Organsé	11	
	L'Estère	13		Perches	6	
	Desdunes	7		Sainte Suzanne	5	
	Marmelade	6		Ferrier	5	
	Emery	6		Carice	5	
	Grande Saline	3		Capotille	4	
	La Chapelle	2		Vaïleries	1	
	Anse Rouge	2		Total	<b>303</b>	
	Total	<b>573</b>		<b>Nord-Ouest</b>	Port de Paix	128
	<b>Centre</b>	Hinche			178	Saint Louis du Nord
Mirbalais		163	Bombardopolis		17	
Lascabobas		33	Jean Rabel		15	
Boucan Carré		33	Môle Saint Nicolas		12	
Belladère		23	La Tortue		7	
Thomonde		16	Basin Bleu		7	
Savanette		13	Chantolme		4	
Saut d'Eau		7	Bois de Henrie		2	
Cerca la Source		6	Anse-a-Foœur		2	
Massade		5	Total	<b>222</b>		
Cerca Cavajal		5	<b>Ouest</b>	Desmas	1,490	
Thomasique		4		Port au Prince	1,186	
Total		<b>486</b>		Pétion Ville	986	
<b>Grand Anse</b>		Jeremie		137	Tabarre	721
		Anse d'Hamaut		16	Croix des Bouquets	629
		Chambellan		7	Carrefour	462
	Dame Marie	3		Petit Goave	156	
	Pestel	2		Cité Soleil	98	
	Irois	2		Mogane	84	
	Rosaux	1		Caboné	83	
	Moron	1		Kenscoff	63	
	Bombon	1		Arcahaie	57	
	Total	<b>170</b>		Gressier	49	
	<b>Nippes</b>	Miragoane		66	Anse-a-Galet	40
Fond des Nègres		20		Cornillon	17	
Baradères		13		Grand Goave	16	
Plaisance du Sud		10	Ganthier	15		
L'Asile		8	Thomazeau	10		
Petit Trou de Nippes		7	Fonds-Verrettes	10		
Anse-a-Veau		7	Pointe à Raquette	3		
Petite Rivière des Nippes		6	Total	<b>6,175</b>		
Pailant		4	<b>Sud</b>	Cayes	134	
Arnaud		2		Aquin	27	
Grand Boucan		1		Saint Louis du Sud	12	
Total	<b>144</b>	Torbeck		10		
<b>Nord</b>	Cap-Haïtien	386		Les Anglais	10	
	Limbé	53		Port-à-Pinnet	9	
	Milot	27		Port Salut	9	
	Pignon	24		Camp-Pierre	7	
	Plaine du Nord	22		Tiburon	6	
	Plaisance du Nord	21		Chardonnières	6	
	Borgne	20		Coteaux	5	
	Port Margot	19	Cavillon	3		
	Grande Rivière du Nord	18	St Jean du Sud	2		
	Pilats	17	Be-a-Vache	2		
	Quartier Morin	15	Charlat	2		
	Limonade	12	Roche à Bataïou	1		
	Acul du Nord	12	Maniche	1		
	Dondon	6	Total	<b>246</b>		
	Saint Raphaël	4	<b>Sud-Est</b>	Jacmel	202	
	Bahon	3		Bainet	16	
	Total	<b>659</b>		Cote de Fer	13	
		Thiofte		10		
		Anse-a-Pitres		9		
		Margot		7		
		La Vallée de Jacmel		7		
		Belle Anse		4		
		Cayes-Jacmel		2		
		Total		<b>270</b>		

N-B. Les informations contenues dans ce rapport sont actualisées de manière quotidienne. Les données et analyses peuvent être modifiées après la classification finale des cas.