



REPUBLIQUE D'HAÏTI

**MINISTÈRE DE LA SANTÉ PUBLIQUE
ET DE LA POPULATION**

No.....334.....

Port-au-Prince, le 20 aout 2020

AVI # 138

19 nouvo ka COVID-19 konfime nan peyi Dayiti

Ministè Sante Piblik ap enfòm popilasyon an genyen **19 nouvo ka COVID-19** ki konfime nan dat 19 dawout 2020 an nan peyi Dayiti. Sa ki bay yon total **8,016 ka konfime, 196 moun mouri ak 5,447 moun trete.**

Nan kad transparans gouvènman pwomèt la, l ap kontinye bay popilasyon an bon jan enfòmasyon pou l kapab pwoteje tèt li pi byen.

Ministè sante piblik ap kontinye mande popilasyon an pou l respekte tout prensip liyèn ak sekirite Leta a deja bay pou anpeche maladi a gaye plis toujou nan peyi a :

- TOUJOU METE KACHNEN OSWA MAS ;
- TOUJOU SONJE BAY TOUT MOUN 3 PA DISTANS ;
- TOUJOU LAVE MEN NOU ;
- EVITE METE MEN NAN JE N, NAN NEN AK NAN BOUCH NOU.

KOWONAVIRIS TOUJOU LA !

An nou youn veye sou lòt, an nou youn pwoteje lòt !


Doktè Marie Gréta Roy CLEMENT
 Minis



Tab.1: Cas confirmés et décès de COVID-19 par département du 19 mars au 19 août 2020, Haïti

Département	Cas Cumulés.	Nouveaux cas (24h)	Décès Cumulés	Nouveaux décès (24h)	Taux de positivité	Taux de létalité
Ouest	5,571	5	81	0	36.1%	1.5%
Artibonite	468	4	38	0	36.8%	8.1%
Centre	411	1	6	0	43.3%	1.5%
Nord	410	2	25	0	41.4%	6.1%
Sud-Est	240	0	8	0	44.7%	3.3%
Sud	222	1	6	0	46.7%	2.7%
Nord-Est	206	5	5	0	23.7%	2.4%
Nord-Ouest	187	0	10	0	37.8%	5.3%
Grand Anse	161	0	12	0	40.1%	7.5%
Nippes	140	1	5	0	33.5%	3.6%
Grand Total	8,016	19	196	0	36.7%	2.4%

N-B. Les informations contenues dans ce rapport sont actualisées de manière quotidienne. Les données et analyses peuvent être modifiées après la classification finale des cas.

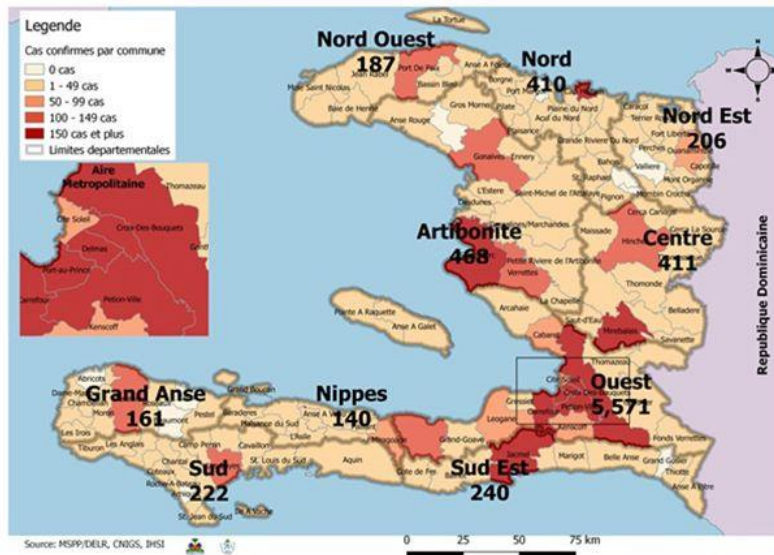
Numéro: 176

19/08/2020

6h00 pm

Surveillance de la COVID-19, Haïti, 2020

Cas confirmés de COVID-19 par Département et Commune du 19/03/2020 au 19/08/2020



Au niveau mondial au 19 août 2020:

22,256,220 cas confirmés, dont 782,456 décès ont été enregistrés, soit une létalité de 3.5%
Source: OMS

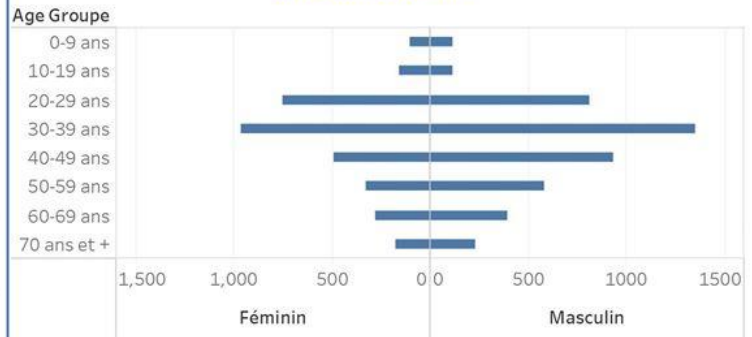
En Haïti:

- 21,999 cas suspects (67 nouveaux)
- 8,016 cas confirmés (19 nouveaux)
- 196 décès (0 nouveau)
- 5,447 (68%) cas récupérés
- Létalité: 2.4%
- De ces 8,016 cas confirmés, 41.6% sont de sexe féminin et 58.4% de sexe masculin

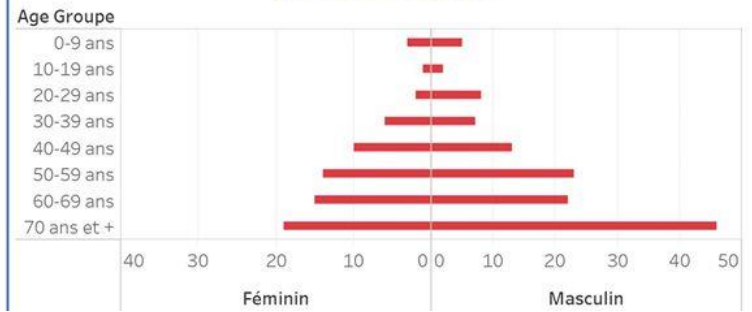
Tab.3: Distribution des cas et décès de COVID-19 par groupe d'âge au 19 aout 2020, Haiti

Age Groupe	Cas Confirmés	Décès Cumulés	Taux de létalité
0-9 ans	228	8	3.5%
10-19 ans	278	3	1.1%
20-29 ans	1,580	10	0.6%
30-39 ans	2,337	13	0.6%
40-49 ans	1,452	23	1.6%
50-59 ans	950	37	3.9%
60-69 ans	715	37	5.2%
70 ans et +	476	65	13.7%
Grand Total	8,016	196	2.4%

Graphique 2: Distribution des cas confirmés par groupe d'âge et sexe au 19 aout 2020, Haiti



Graphique 3: Distribution des décès par groupe d'âge et sexe au 19 aout 2020, Haiti



Tab.2: Distribution des cas confirmés de COVID-19 par Commune, Haiti, 2020

Département	Communes	Cas confirmés	Département	Communes	Cas confirmés
Artibonite	Saint Marc	160	Nord-Est	Ouanaminthe	70
	Verrettes	112		Caracol	37
	Gonaïves	105		Trou du Nord	28
	Gros Morne	18		Fort Liberté	25
	Marchand Dessalines	16		Mombin Crochu	19
	Petite Riviere de l'Artibonite	14		Terrier Rouge	9
	L'Estère	10		Perches	5
	Saint Michel	9		Mont Organisé	5
	Marmelade	6		Carice	3
	Desdunes	6		Ferrier	2
	Ennery	5		Capotille	2
	Grande Saline	3		Ste Suzanne	1
	La chapelle	2		Total	206
	Anse Rouge	2		Nord-Ouest	Port de Paix
Total	468	Saint Louis du Nord	21		
Centre	Mirebalais	152	Bombardopolis		13
	Hinche	145	Mole Saint Nicolas		12
	Boucan Carré	30	Jean Rabel		12
	Lascahobas	26	La Tortue		5
	Belladere	19	Bassin Bleu		5
	Thomonde	14	Chansolme		4
	Saut d'Eau	7	Baie de Henne	2	
	Savanette	6	Anse-a-Foleur	2	
	Cerca la Source	4	Total	187	
	Maissade	3	Ouest	Delmas	1,355
	Cerca Cavajal	3		Port au Prince	1,123
	Tomassique	2		Pétion Ville	831
	Total	411		Tabarre	673
	Grand Anse	Jeremie		128	Croix des Bouquets
Anse d'hainault		16		Carrefour	427
Chambellan		7		Petit Goave	148
Dame Marie		3		Cité Soleil	92
Pestel		2		Léogane	72
Irois		2		Cabaret	72
Roseaux		1		Kenscoff	58
Moron		1		Arcahaie	45
Bonbon		1		Gressier	41
Total		161		Anse a Galet	35
Nippes		Miragoane	66	Grand Goave	14
	Fond des Nègres	20	Cornillon	13	
	Baradères	13	Ganthier	12	
	Plaisance du Sud	10	Thomazeau	9	
	Anse-a-Veau	7	Fonds-Verrettes	6	
	Petite Riviere des Nippes	6	Pointe à Raquette	3	
	Petit Trou de Nippes	6	Total	5,571	
	L'Asile	5	Sud	Cayes	124
	Paillant	4		Aquin	23
	Arnaud	2		Saint Louis du Sud	12
Grand Boucan	1	Les Anglais		10	
Total	140	Port-à-Piment		8	
Nord	Cap Haitien	251		Port Salut	8
	Limbé	33		Torbeck	7
	Pignon	20		Chardonnières	6
	Milot	14		Camp-Perrin	6
	Grande Riviere du Nord	14		Tiburon	4
	Plaine du Nord	12		Coteaux	3
	Limonade	11		St Jean du Sud	2
	Borgne	11		Ile-a-Vache	2
	Plaisance du Nord	10		Chantal	2
	Quartier Morin	9	Cavaillon	2	
	Pilate	8	Roche à Bateau	1	
	Port Margot	6	Maniche	1	
	Acul du Nord	6	Fond des Blancs	1	
	Dondon	3	Total	222	
	Saint Raphael	1	Sud-Est	Jacmel	181
	Bahon	1		Bainet	14
	Total	410		Cote de Fer	13
				Thiotte	9
		La Vallée de Jacmel		7	
		Anse a Pitre		6	
		Marigot		5	
		Belle Anse		3	
		Cayes-Jacmel	2		
		Total	240		

N-B. Les informations contenues dans ce rapport sont actualisées de manière quotidienne. Les données et analyses peuvent être modifiées après la classification finale des cas.