



REPUBLIQUE D'HAÏTI

**MINISTÈRE DE LA SANTE PUBLIQUE
ET DE LA POPULATION**
No. 451Port-au-Prince, le 11 décembre 2020

AVI # 251

18 nouvo ka konfime ak yon (1) moun anplis mouri anba COVID-19 nan peyi Dayiti

Ministè Sante Piblik ap enfòmè popilasyon an genyen **18 nouvo ka konfime ak yon (1) moun anplis mouri anba COVID-19 nan dat 10 desanm 2020** an nan peyi Dayiti. Sa ki bay yon total **9,509 ka konfime, 234 moun mouri ak 8, 259 moun trete.**

Ministè a ap salye memwa konpatriyòt sa a ki pati kite nou an pandan l swete fòs ak kouraj ak fanmi, zanmi epi tout moun lanmò sa a touche.

Ministè sante piblik ap kontinye mande popilasyon an pou l respekte tout prensip liyèn ak sekirite Leta a deja bay pou anpeche maladi a gaye plis toujou nan peyi a :

- TOUJOU METE KACHNEN OSWA MAS NOU DEPI W PRAL RANKONTRE LÒT MOUN ;
- TOUJOU LAVE MEN W ;
- LÈ W AP SALYE YON MOUN, EVITE BA L LANMEN, PA BO L NI B AL AKOLAD ;
- TOUJOU SONJE BAY TOUT MOUN 3 PA DISTANS ;
- SI W REMAKE YOUN NAN SIY SA YO, (TOUS, FYÈV, OU PA PRAN SANT OSWA GOU) EVITE PRAN KONTAK AK LÒT MOUN EPI RELE NAN **2020** POU W KONN KISA W DWE FÈ.

KOWONAVIRIS TOUJOU LA!

An nou youn veye sou lòt, an nou youn pwoteje lòt !

Doktè Marie Gréta Roy CLEMENT
Minis



Tab.1: Cas confirmés et décès de COVID-19 par département du 19 mars au 10 décembre 2020, Haïti

Département	Cas Cumulés.	Nouveaux cas (24h)	Décès Cumulés	Nouveaux décès (24h)	Taux de positivité	Taux de létalité
Ouest	6,403	12	99	1	23.6%	1.55%
Nord	662	0	34	0	28.5%	5.14%
Artibonite	581	0	38	0	26.7%	6.54%
Centre	493	0	12	0	33.2%	2.43%
Nord-Est	305	0	6	0	18.6%	1.97%
Sud-Est	271	0	9	0	31.2%	3.32%
Sud	252	5	6	0	31.9%	2.38%
Nord-Ouest	226	0	12	0	30.6%	5.31%
Grand Anse	170	0	13	0	26.4%	7.65%
Nippes	146	1	5	0	22.4%	3.42%
Grand Total	9,509	18	234	1	24.7%	2.46%

N-B. Les informations contenues dans ce rapport sont actualisées de manière quotidienne. Les données et analyses peuvent être modifiées après la classification finale des cas.

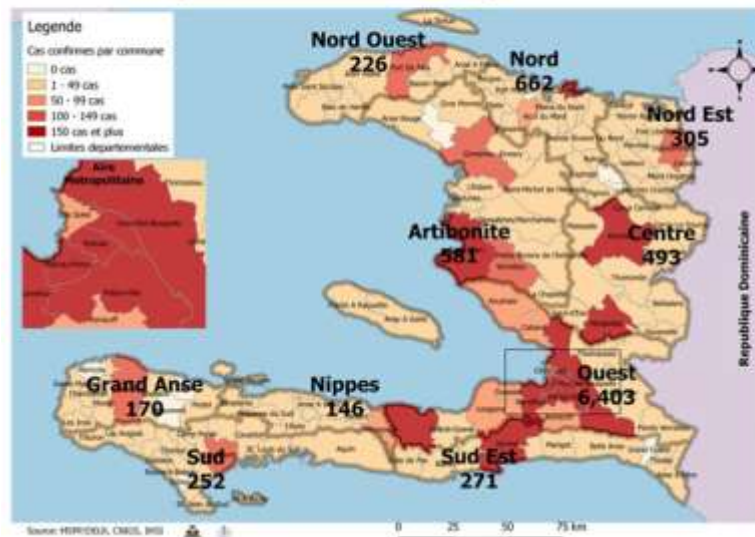
Numéro: 290

10/12/2020

6h00 pm

Surveillance de la COVID-19, Haïti, 2020

Cas confirmés de COVID-19 par Département et Commune du 19/03/2020 au 10/12/2020



Au niveau mondial au 10 Décembre 2020:

69,143,177 cas confirmés, dont 1,576,516 décès ont été enregistrés, soit une létalité de 2.28%

Source: OMS

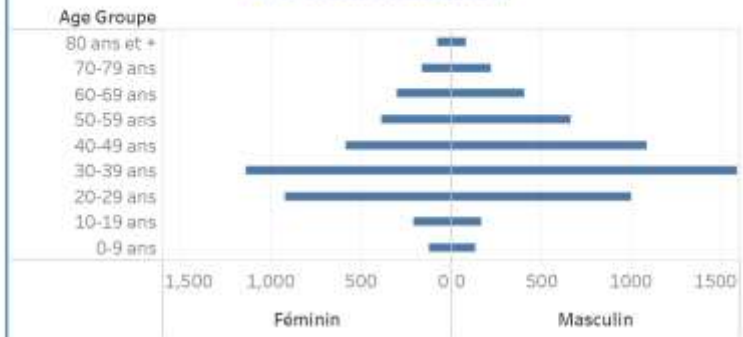
En Haïti:

- 38,484 cas suspects (172 nouveaux)
- 9,509 cas confirmés (18 nouveaux)
- 234 décès (1 nouveau)
- 8,259 (86.85%) cas récupérés
- Létalité: 2.46%
- De ces 9,509 cas confirmés, 42.3% sont de sexe féminin et 57.7% de sexe masculin

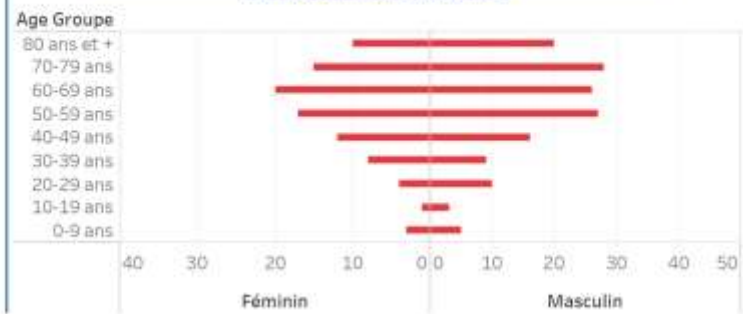
Tab.3: Distribution des cas et décès de COVID-19 par groupe d'âge au 10 décembre 2020, Haïti

Age Groupe	Cas Confirmés	Décès Cumulés	Taux de létalité
0-9 ans	262	8	3.05%
10-19 ans	379	4	1.06%
20-29 ans	1,940	14	0.72%
30-39 ans	2,755	17	0.62%
40-49 ans	1,706	28	1.64%
50-59 ans	1,097	44	4.01%
60-69 ans	758	46	6.07%
70-79 ans	424	43	10.14%
80 ans et +	188	30	15.96%
Grand Total	9,509	234	2.46%

Graphique 2: Distribution des cas confirmés par groupe d'âge et sexe au 10 décembre 2020, Haïti



Graphique 3: Distribution des décès par groupe d'âge et sexe au 10 décembre 2020, Haïti



Tab.2: Distribution des cas confirmés de COVID-19 par Commune, Haiti, 2020 chez les cas suspects

Département	Communes	Cas confirmés	Département	Communes	Cas confirmés	
Artibonite	Saint Marc	192	Nord-Est	Ouanaminthe	100	
	Verrettes	140		Caracol	48	
	Gonaïves	128		Fort Liberté	44	
	Gros Morne	23		Trou du Nord	39	
	Petite Rivière de l'Artibonite	22		Mombin Crochu	21	
	Marchand Descaillies	19		Terrier Rouge	16	
	Saint Michel	18		Marit Organsé	11	
	L'Estère	13		Perches	6	
	Desdunes	7		Sainte Suzanne	5	
	Marmelade	6		Ferrier	5	
	Ennery	6		Carice	5	
	Grande Saline	3		Capotille	4	
	La Chapelle	2		Vallières	1	
	Anse Rouge	2		Total	305	
	Total	581		Nord-Ouest	Port de Paix	131
Centre	Hicoche	179	Saint Louis du Nord		28	
	Mirbalais	167	Bombartopolis		17	
	Liscahobas	33	Jean Rabel		15	
	Boucan Carré	33	Mole Saint Nicolas		13	
	Belladere	23	La Tortue		7	
	Thomonde	16	Bassin Bleu		7	
	Savanette	14	Chansôme		4	
	Saut d'Eau	8	Bale de Henne		2	
	Cerca la Source	6	Anse-a-Folour		2	
	Maissade	5	Total	226		
	Cerca Cavajal	5	Ouest	Belmat	1,533	
	Thomasique	4		Port au Prince	1,205	
	Total	493		Piton Ville	1,067	
	Grand Anse	Jeremie		137	Tabarre	742
		Anse d'Haïmaut		16	Croix des Bouquets	657
Chambellan		7		Carrefour	470	
Dame Marie		3		Petit Goave	157	
Pestel		2		Cité Soleil	101	
Trois		2		Léogane	88	
Roussaux		1		Cabonf	85	
Moron		1		Kenscoff	64	
Borbon		1		Arcahaie	59	
Total		170		Gessier	51	
Nippes	Miragoane	67		Anse a Galet	40	
	Fond des Nègres	20		Ganthier	27	
	Baradères	13	Cornillon	17		
	Plaisance du Sud	10	Grand Goave	16		
	L'Asile	8	Thomazeau	11		
	Anse-a-Veau	8	Fonds-Verrettes	10		
	Petit Trou de Nippes	7	Pointe à Raquette	3		
	Petite Rivière des Nippes	6	Total	6,403		
	Pailant	4	Sud	Cayes	135	
	Arnaud	2		Aquin	32	
Grand Boucan	1	Saint Louis du Sud		12		
Total	146	Torbeck		10		
Nord	Cap-Haïtien	387		Les Anglais	10	
	Limbé	53		Port-à-Piment	9	
	Milot	27		Port Salut	9	
	Pignon	24		Camp-Pierre	7	
	Plaisance du Nord	22		Tiburon	6	
	Plaine du Nord	22		Chardonnières	6	
	Port Margot	20		Coteaux	5	
	Borgne	20		Cavaillon	3	
	Grande Rivière du Nord	18		St Jean du Sud	2	
	Pilate	17		Be-a-Vache	2	
	Quartier Morin	15		Charlat	2	
	Limnade	12	Roche à Bataïou	1		
	Acul du Nord	12	Maniche	1		
	Dandan	6	Total	252		
	Saint Raphael	4	Sud Est	Jacmel	203	
Bahon	3	Bainet		16		
Total	662	Cote de Fer		13		
		Thiotte		10		
		Anse a Pitres		9		
		Margot		7		
		La Vallée de Jacmel		7		
		Belle Anse		4		
		Cayes-Jacmel		2		
		Total		271		

N.B. Les informations contenues dans ce rapport sont actualisées de manière quotidienne. Les données et analyses peuvent être modifiées après la classification finale des cas.