



REPUBLIQUE D'HAÏTI

**MINISTÈRE DE LA SANTÉ PUBLIQUE
ET DE LA POPULATION**
No. 580Port-au-Prince, le 7 mai 2021

AVI # 367

18 nouvo ka konfime ak de (2) moun anplis mouri anba COVID-19 nan peyi Dayiti

Ministè Sante Piblik ap enfòmè popilasyon an genyen **18 nouvo ka konfime ak de (2) moun anplis mouri anba COVID-19 nan dat 6 me 2021 an nan peyi Dayiti**. Sa ki bay yon total **13, 245 ka konfime, 1 916 moun ki pase lopital, 268 moun mouri ak 12, 382 moun trete**.

Ministè a ap salye memwa konpatriyòt sa yo ki pati kite nou an pandan l swete fòs ak kouraj ak fanmi, zanmi epi tout moun lanmò sa yo touche.

Ministè sante piblik ap kontinye mande popilasyon an pou l respekte tout prensip liyèn ak sekirite Leta a deja bay pou anpeche maladi a gaye plis toujou nan peyi a :

- TOUJOU METE KACHNEN OSWA MAS NOU DEPI W PRAL RANKONTRE LÒT MOUN ;
- TOUJOU LAVE MEN W ;
- LÈ W AP SALYE YON MOUN, EVITE BA L LANMEN, PA BO L NI B AL AKOLAD ;
- TOUJOU SONJE BAY TOUT MOUN 3 PA DISTANS ;
- SI W REMAKE YOUN NAN SIY SA YO, (*TOUS, FYÈV, OU PA PRAN SANT OSWA GOU*) EVITE PRAN KONTAK AK LÒT MOUN EPI RELE NAN **2020** POU W KONN KISA W DWE FÈ.

KOWONAVIRIS TOUJOU LA!

An nou youn veye sou lòt, an nou youn pwoteje lòt !

Marie Gréa Roy CLEMENT
Doktè Marie Gréa Roy CLEMENT
Minis



Tab.1: Cas confirmés et décès de COVID-19 par département du 19 mars 2020 au 6 mai 2021, Haïti

Département	Cas Cumulés:	Nouveaux cas (24h)	Décès Cumulés	Nouveaux décès (24h)	Taux de positivité	Taux de létalité
Ouest	9,374	9	123	2	20.2%	1.31%
Nord	821	2	38	0	22.5%	4.63%
Centre	693	6	16	0	27.4%	2.31%
Artibonite	688	0	39	0	23.1%	5.67%
Nord-Est	380	0	6	0	11.4%	1.58%
Sud-Est	307	1	9	0	27.9%	2.93%
Sud	300	0	6	0	23.3%	2.00%
Nord-Ouest	284	0	13	0	25.0%	4.58%
Grand Anse	237	0	13	0	20.0%	5.49%
Nippes	161	0	5	0	19.1%	3.11%
Grand Total	13,245	18	268	2	20.6%	2.02%

N-B. Les informations contenues dans ce rapport sont actualisées de manière quotidienne. Les données et analyses peuvent être modifiées après la classification finale des cas.

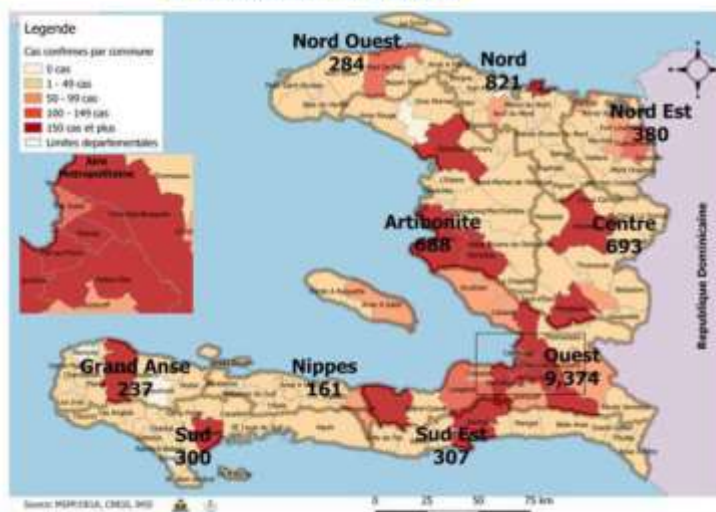
Numéro: 434

06/05/2021

6h00 pm

Surveillance de la COVID-19, Haïti, 2020-2021

Cas confirmés de COVID-19 par Département et Commune du 19/03/2020 au 06/05/2021



Au niveau mondial au 6 mai 2021:

155,467,369 cas confirmés, dont 3,246,527 décès ont été enregistrés, soit une létalité de 2.1%

Source: OMS

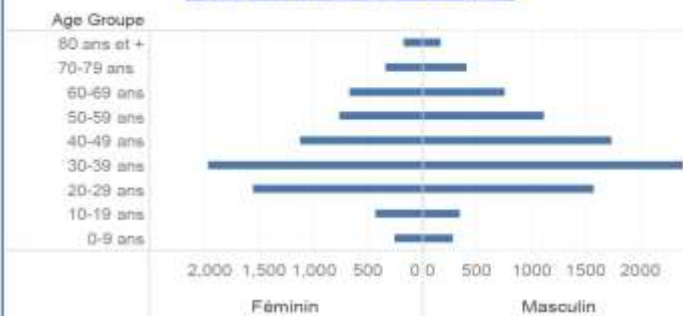
En Haïti:

- 64,882 tests réalisés (127 nouveaux)
- 13,245 cas confirmés (18 nouveaux)
 - 268 décès (2 nouveaux)
 - 12,382 (93.48%) cas récupérés
 - Létalité: 2.02%
- 1916 cas hospitalisés (12 nouveaux)
- De ces 13,245 cas confirmés, 44.24% sont de sexe féminin et 55.76% de sexe masculin

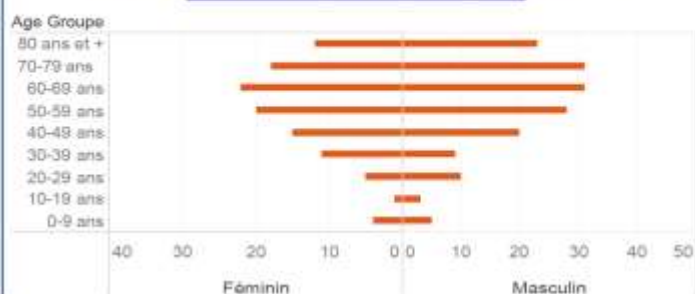
Tab.3: Distribution des cas et décès de COVID-19 par groupe d'âge du 19 mars 2020 au 6 mai 2021, Haïti

Age Groupe	Cas Confirmés	Décès Cumulés	Taux de létalité
0-9 ans	339	9	2.65%
10-19 ans	586	4	0.68%
20-29 ans	2,587	15	0.58%
30-39 ans	3,693	20	0.54%
40-49 ans	2,441	35	1.43%
50-59 ans	1,590	48	3.02%
60-69 ans	1,148	53	4.62%
70-79 ans	606	49	8.09%
80 ans et +	273	35	12.82%
Grand Total	13,245	268	2.02%

Graphique 2: Distribution des cas confirmés par groupe d'âge et sexe du 19 mars 2020 au 6 mai 2021, Haïti



Graphique 3: Distribution des décès par groupe d'âge et sexe du 19 mars 2020 au 6 mai 2021, Haïti



Tab.2: Distribution des cas confirmés de COVID-19 par Commune, Haiti, 2020 chez les cas suspects

Département	Communes	Cas confirmés	Département	Communes	Cas confirmés
Artibonite	Saint Marc	242	Nord-Est	Ouanaminthe	129
	Verrettes	155		Fort Liberté	61
	Gonaïves	152		Caracol	53
	Gros Morne	26		Trou du Nord	44
	Petite Rivière de l'Artibonite	23		Morin Crochu	31
	Saint Michel	22		Ternier Rouge	16
	Marchand Dessalines	22		Mont Organisé	16
	L'Estère	16		Porches	6
	Destimes	8		Ferrier	6
	Marmelade	7		Canice	6
	Ennery	7		Capoëlle	6
	La chapelle	3		Sainte Suzanne	5
	Grande-Saline	3		Vallières	1
	Aïsse Rouge	2		Total	380
	Total	688		Nord-Ouest	Port de Paix
Centre	Mirebalais	237	Saint Louis du Nord		30
	Hinche	213	La Tortue		23
	Lascathôbas	61	Bombardopolis		20
	Boucan Carré	43	Jean Rabel		17
	Belladère	28	Môle Saint Nicolas		13
	Thomonde	22	Bassin Bleu		8
	Saut-d'Eau	22	Chantolme		4
	Cerco la source	21	Baie de Henne	2	
	Savanette	16	Anse-à-Folair	2	
	Thomasique	11	Total	294	
	Malisade	7	Ouest	Delmas	2,342
	Boucan Carré	7		Péson ville	1,949
	Cerco Carajal	5		Port-au-prince	1,584
Total	693	Tabane		1,060	
Grand Anse	Jeremie	192		Croix des Bouquets	912
	Anse d'Hainault	16		Canefour	600
	Chambellan	7		Petit Goave	161
	Coral	6		Cité Soleil	131
	Pestel	4		Léogane	117
	Dame Marie	3		Kenscoff	97
	Moron	2		Cabaret	93
	Jérémie	2		Arcahaie	77
	Irois	2		Gressier	69
	Bonbon	2		Ganthier	55
	Roseaux	1		Anse à Galet	53
Total	237	Cornillon	21		
Nippes	Miragoane	76	Grand Goave	19	
	Fond des Nègres	22	Thomasbeau	16	
	Baradères	13	Fond-Verrettes	10	
	Plaisance du Sud	10	Pointe à Raquette	8	
	L'Axille	10	Total	9,374	
	Anse-à-Veau	10	Sud	Cayes	153
	Petit Trou de Nippes	7		Aquin	48
	Petite Rivière des Nippes	6		Port-à-Piment	13
	Pailiant	4		Les Anglaises	13
	Arnaud	2		Saint Louis du Sud	12
	Grand Boutan	1		Torbeck	10
	Total	161		Port Salut	10
	Nord	Cap-Haïtien		490	Coteaux
Limbe		56		Camp-Perrin	8
Pignon		39		Tiburon	6
Milot		38		Chardonnières	6
Plaine du Nord		27		Chantal	4
Plaisance du Nord		24		Cavallion	3
Grande Rivière du Nord		22		St Jean du Sud	2
Borgne		21		Île-à-Vache	2
Port Margot		20	Roche à Bateau	1	
Pilate		19	Maniche	1	
Quartier Morin		18	Total	300	
Azul du Nord		15	Sud-Est	Jacmel	220
Limonade		14		Anse à Pitres	18
Dondon		6		Bainel	16
Saint Raphaël		4		Cote de Fer	14
Ranquitte		3		Thotte	11
Bahon		3		Mangot	11
Plaisance		1		La Vallée de Jacmel	7
La Victoire		1		Bête Anse	5
Total		821		Cayes-Jacmel	3
		Grand Gosier		2	
		Total	307		

N.B. Les informations contenues dans ce rapport sont actualisées de manière quotidienne. Les données et analyses peuvent être modifiées après la classification finale des cas.