



REPUBLIQUE D'HAÏTI

MINISTÈRE DE LA SANTÉ PUBLIQUE
ET DE LA POPULATION

No. 532

Port-au-Prince, le 25 février 2021

AVI # 324**18 nouvo ka COVID-19 konfime nan peyi Dayiti**

Ministè Sante Piblik ap enfòm popilasyon an genyen **18 nouvo ka COVID-19 ki konfime nan dat 24 fevriye 2021 an nan peyi Dayiti**. Sa ki bay yon total **12, 448 ka konfime, 249 moun mouri ak 9, 712 moun trete**.

Nan kad transparans gouvènman pwomèt la, l ap kontinye bay popilasyon an bon jan enfòmasyon pou l kapab pwoteje tèt li pi byen.

Ministè sante piblik ap kontinye mande popilasyon an pou l respekte tout prensip liyèn ak sekirite Leta a deja bay pou anpeche maladi a gaye plis toujou nan peyi a :

- TOUJOU METE KACHNEN OSWA MAS NOU DEPI W PRAL RANKONTRE LÒT MOUN ;
- TOUJOU LAVE MEN W ;
- LÈ W AP SALYE YON MOUN, EVITE BA L LANMEN, PA BO L NI B AL AKOLAD ;
- TOUJOU SONJE BAY TOUT MOUN 3 PA DISTANS ;
- SI W REMAKE YOUN NAN SIY SA YO, (TOUS, FYÈV, OU PA PRAN SANT OSWA GOU) EVITE PRAN KONTAK AK LÒT MOUN EPI RELE NAN 2020 POU W KONN KISA W DWE FÈ.

KOWONAVIRIS TOUJOU LA !**An nou youn veye sou lòt, an nou youn pwoteje lòt !**

Marie Greta Roy Clément
Doktè Marie Greta Roy CLÉMENT
Minis

Tab.1: Cas confirmés et décès de COVID-19 par département du 19 mars 2020 au 24 février 2021, Haïti

Département	Cas Cumulés.	Nouveaux cas (24h)	Décès Cumulés	Nouveaux décès (24h)	Taux de positivité	Taux de létalité
Ouest	8,866	12	107	0	22.2%	1.21%
Nord	750	4	37	0	24.1%	4.93%
Artibonite	655	1	39	0	24.1%	5.95%
Centre	627	0	14	0	30.2%	2.23%
Nord-Est	354	0	6	0	15.7%	1.69%
Sud-Est	291	1	9	0	28.4%	3.09%
Sud	289	0	6	0	26.8%	2.08%
Nord-Ouest	242	0	13	0	26.6%	5.37%
Grand Anse	217	0	13	0	25.2%	5.99%
Nippes	157	0	5	0	21.1%	3.18%
Grand Total	12,448	18	249	0	22.8%	2.00%

N-B. Les informations contenues dans ce rapport sont actualisées de manière quotidienne. Les données et analyses peuvent être modifiées après la classification finale des cas.

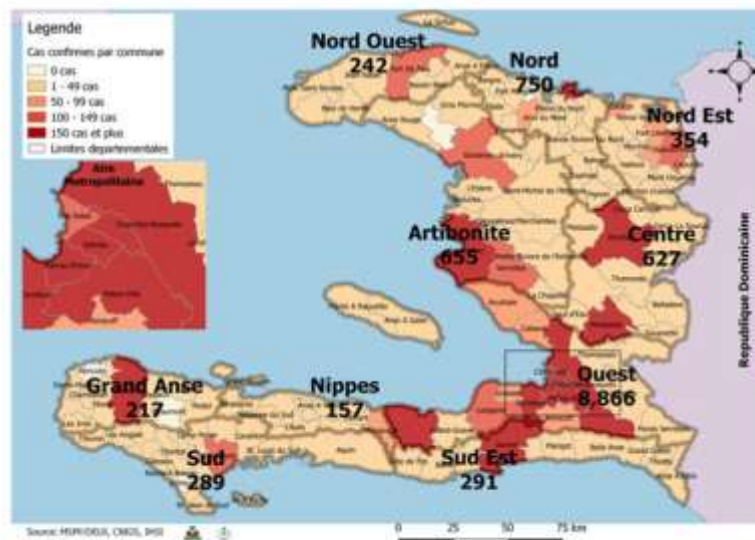
Numéro: 363

24/02/2021

6h00 pm

[Surveillance de la COVID-19, Haïti, 2020-2021](#)

[Cas confirmés de COVID-19 par Département et Commune du 19/03/2020 au 24/02/2021](#)



[Au niveau mondial au 24 février 2021:](#)

112,209,815 cas confirmés, dont 2,490,776 décès ont été enregistrés, soit une létalité de 2.22%
Source: OMS

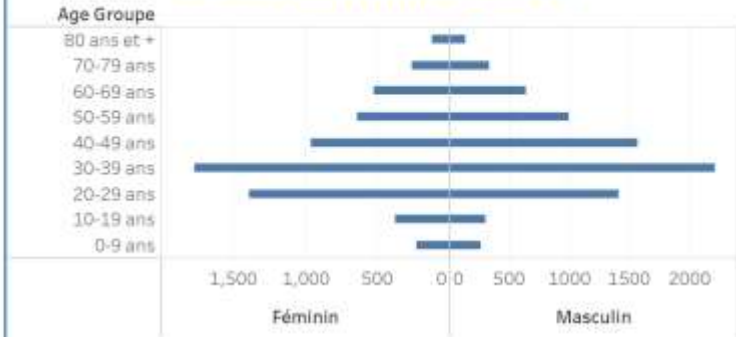
[En Haïti:](#)

- 54,669 cas suspects (154 nouveaux)
 - 12,448 cas confirmés (18 nouveaux)
 - 249 décès (0 nouveau)
 - 9,712 (78%) cas récupérés
 - Létalité: 2%
- De ces 12,448 cas confirmés, 43.8% sont de sexe féminin et 56.2% de sexe masculin

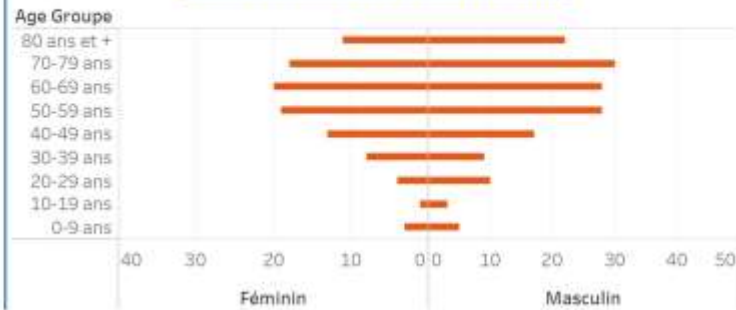
Tab.3: Distribution des cas et décès de COVID-19 par groupe d'âge du 19 mars 2020 au 24 février 2021, Haïti

Age Groupe	Cas Confirmés	Décès Cumulés	Taux de létalité
0-9 ans	326	8	2.45%
10-19 ans	553	4	0.72%
20-29 ans	2,459	14	0.57%
30-39 ans	3,512	17	0.48%
40-49 ans	2,298	30	1.31%
50-59 ans	1,466	47	3.21%
60-69 ans	1,052	48	4.56%
70-79 ans	544	48	8.82%
80 ans et +	238	33	13.87%
Grand Total	12,448	249	2.00%

Graphique 2: Distribution des cas confirmés par groupe d'âge et sexe du 19 mars 2020 au 24 février 2021, Haïti



Graphique 3: Distribution des décès par groupe d'âge et sexe du 19 mars 2020 au 24 février 2021, Haïti



Tab.2: Distribution des cas confirmés de COVID-19 par Commune, Haiti, 2020 chez les cas suspects

Département	Communes	Cas confirmés	Département	Communes	Cas confirmés	
Artibonite	Saint Marc	231	Nord-Est	Ouanaminthe	122	
	Vernettes	148		Fort Liberté	55	
	Gonaïves	145		Caracol	52	
	Gros Morne	26		Trou du Nord	41	
	Petite Rivière de l'Artibonite	23		Mombin Crochu	26	
	Saint Michel	20		Terrier Rouge	16	
	Marchand Desaulniers	20		Mont Organsé	12	
	L'Estère	13		Perches	6	
	Dosdones	8		Ferrier	6	
	Marmelade	7		Carice	6	
	Ennery	7		Capotile	6	
	Grande Saline	3		Sainte Suzanne	5	
	La chapelle	2		Vaïleros	1	
	Anse Rouge	2		Total	354	
	Total	655		Nord-Ouest	Port de Paix	139
Centre	Minibalais	224	Saint Louis du Nord		28	
	Hicche	204	Bombardopolis		19	
	Lascathobas	46	Jean Rabel		17	
	Boucan Carré	36	Môle Saint Nicolas		13	
	Dolladère	27	La Tortue		10	
	Saut-d'Eau	20	Basin Bles		8	
	Thomonde	18	Chanoine		4	
	Savaniette	16	Bois de Henne		2	
	Cerca la Source	11	Anse-a-Foleur		2	
	Thomassique	8	Total	242		
	Maissade	7	Ouest	Delmas	2,208	
	Cerca Cavajal	5		Pétion Ville	1,866	
	Boucan Carré	5		Port au Prince	1,498	
	Total	627		Tabarre	980	
	Grand Anse	Jaromie		178	Croix des Bouquets	868
Anse d'Hainault		16		Carrefour	568	
Chambellan		7		Petit Goave	158	
Coraïl		5		Cité Soleil	126	
Pestel		3		Mogape	105	
Dame Marie		3		Kensloff	96	
Irois		2		Cabarot	92	
Roseaux		1		Arcahaie	73	
Monon		1		Groisier	66	
Bonbon		1		Gaïthier	48	
Total		217		Anse a Gabif	48	
Nippes		Miragoane	74	Cornillon	18	
		Fond des Nègres	21	Grand Goave	17	
	Baradères	13	Thomazeau	16		
	Plaisance du Sud	10	Fonds Verrettes	10		
	Anse-a-Veau	10	Pointe à Raquette	5		
	L'Asile	9	Total	8,866		
	Petit Trou de Nippes	7	Sud	Cayes	148	
	Petite Rivière des Nippes	6		Aquin	48	
	Paillant	4		Saint Louis du Sud	12	
	Arnaud	2		Les Anglais	11	
	Grand Boucan	1		Torbeck	10	
	Total	157		Port-à-Piment	10	
	Nord	Cap-Haïtien		447	Port Salut	9
		Limbé		56	Côteaux	8
		Milot		31	Camp-Perrin	8
Rigron		27		Tiburon	6	
Plaine du Nord		26		Chardonnières	6	
Plaisance du Nord		23		Charital	4	
Borgne		21		Cavaillon	3	
Port Margot		20		St Jean du Sud	2	
Grande Rivière du Nord		20		Ile-a-Vache	2	
Pilate		19	Roche à Bataïou	1		
Quartier Morin		16	Maniche	1		
Limouade		14	Total	289		
Acul du Nord		13	Sud-Est	Jacmel	213	
Dondon		6		Bainet	16	
Saint Raphaël		4		Côte de Fer	14	
Bahon		3		Anse à Pitres	12	
Ranquette		2		Thiolte	11	
Plaisance		1		Margot	9	
La Victoire		1		La Vallée de Jacmel	7	
Total		750		Belle Anse	4	
				Cayes-Jacmel	3	
				Grand Goclier	2	
			Total	291		

N-B. Les informations contenues dans ce rapport sont actualisées de manière quotidienne. Les données et analyses peuvent être modifiées après la classification finale des cas.