



REPUBLIQUE D'HAÏTI

MINISTÈRE DE LA SANTÉ PUBLIQUE
ET DE LA POPULATION

No. 537

Port-au-Prince, le 2 mars 2021

AVI # 329**18 nouvo ka COVID-19 konfime nan peyi Daviti**

Ministè Sante Piblik ap enfòm popilasyon an genyen **18 nouvo ka COVID-19** ki konfime nan dat 1^e mas 2021 an nan peyi Dayiti. Sa ki bay yon total 12, 554 ka konfime, 250 moun mouri ak 9, 841 moun trete.

Nan kad transparans gouvènman pwomèt la, l ap kontinye bay popilasyon an bon jan enfòmasyon pou l kapab pwoteje tèt li pi byen.

Ministè sante piblik ap kontinye mande popilasyon an pou l respekte tout prensip liyèn ak sekirite Leta a deja bay pou anpeche maladi a gaye plis toujou nan peyi a

:

- TOUJOU METE KACHNEN OSWA MAS NOU DEPI W PRAL RANKONTRE LÒT MOUN ;
- TOUJOU LAVE MEN W ;
- LÈ W AP SALYE YON MOUN, EVITE BA L LANMEN, PA BO L NI B AL AKOLAD ;
- TOUJOU SONJE BAY TOUT MOUN 3 PA DISTANS ;
- SI W REMAKE YOUN NAN SIY SA YO, (TOUS, FYÈV, OU PA PRAN SANT OSWA GOU) EVITE PRAN KONTAK AK LÒT MOUN EPI RELE NAN 2020 POU W KONN KISA W DWE FÈ.

KOWONAVIRIS TOUJOU LA !**An nou youn veye sou lòt, an nou youn pwoteje lòt !**

Marie Greta Roy Clément
Doktè Marie Greta Roy CLÉMENT
Minis



Tab.1: Cas confirmés et décès de COVID-19 par département du 19 mars 2020 au 1er mars 2021, Haïti

Département	Cas Cumulés.	Nouveaux cas (24h)	Décès Cumulés	Nouveaux décès (24h)	Taux de positivité	Taux de létalité
Ouest	8,949	16	107	0	22.1%	1.20%
Nord	752	0	37	0	24.0%	4.92%
Artibonite	657	0	39	0	24.1%	5.94%
Centre	628	0	15	0	29.7%	2.39%
Nord-Est	361	0	6	0	15.8%	1.66%
Sud-Est	295	0	9	0	28.3%	3.05%
Sud	292	1	6	0	26.6%	2.05%
Nord-Ouest	244	0	13	0	26.4%	5.33%
Grand Anse	218	0	13	0	24.4%	5.96%
Nippes	158	1	5	0	21.1%	3.16%
Grand Total	12,554	18	250	0	22.7%	1.99%

N-B. Les informations contenues dans ce rapport sont actualisées de manière quotidienne. Les données et analyses peuvent être modifiées après la classification finale des cas.

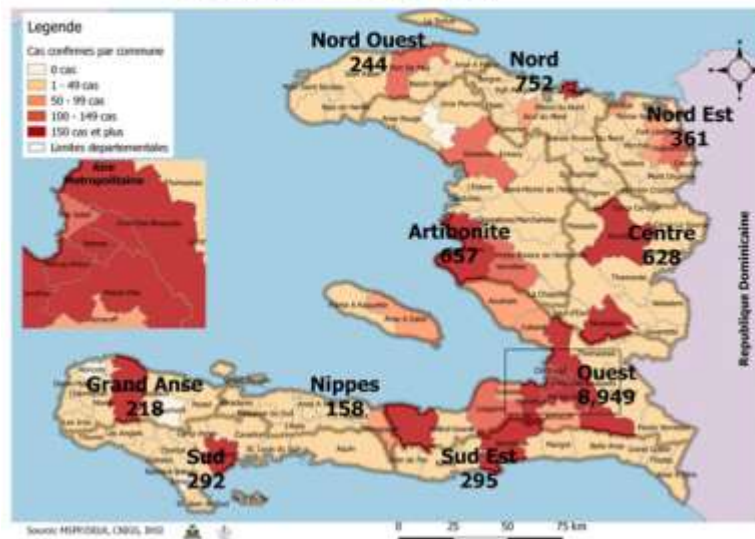
Numéro: 368

01/03/2021

6h00 pm

Surveillance de la COVID-19, Haïti, 2020-2021

Cas confirmés de COVID-19 par Département et Commune du 19/03/2020 au 01/03/2021



Au niveau mondial au 1er mars 2021:

113,820,168 cas confirmés, dont 2,527,891 décès ont été enregistrés, soit une létalité de 2.22%

Source: OMS

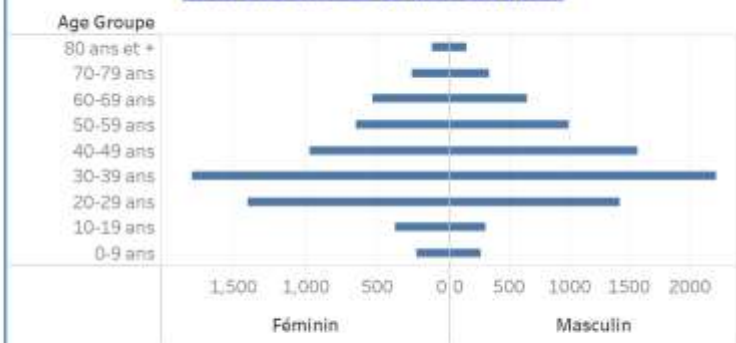
En Haïti:

- 55,461 cas suspects (178 nouveaux)
- 12,554 cas confirmés (18 nouveaux)
- 250 décès (0 nouveau)
- 9,841 (78.4%) cas récupérés
- Létalité: 1.99%
- De ces 12,554 cas confirmés, 43.9% sont de sexe féminin et 56.1% de sexe masculin

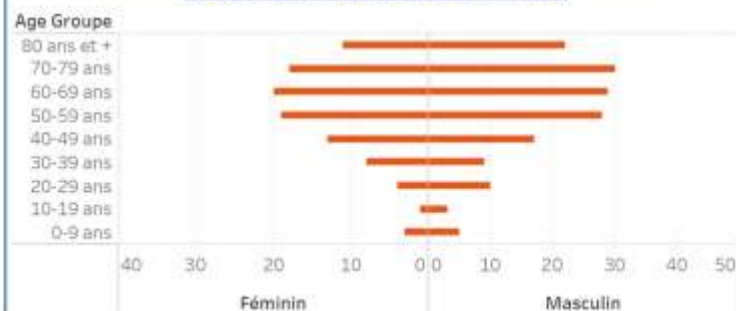
Tab.3: Distribution des cas et décès de COVID-19 par groupe d'âge du 19 mars 2020 au 1er mars 2021, Haïti

Age Groupe	Cas Confirmés	Décès Cumulés	Taux de létalité
0-9 ans	328	8	2.44%
10-19 ans	557	4	0.72%
20-29 ans	2,473	14	0.57%
30-39 ans	3,536	17	0.48%
40-49 ans	2,312	30	1.30%
50-59 ans	1,484	47	3.17%
60-69 ans	1,072	49	4.57%
70-79 ans	550	48	8.73%
80 ans et +	242	33	13.64%
Grand Total	12,554	250	1.99%

Graphique 2: Distribution des cas confirmés par groupe d'âge et sexe du 19 mars 2020 au 1er mars 2021, Haïti



Graphique 3: Distribution des décès par groupe d'âge et sexe du 19 mars 2020 au 1er mars 2021, Haïti



Tab.2: Distribution des cas confirmés de COVID-19 par Commune, Haiti, 2020 chez les cas suspects

Département	Communes	Cas confirmés	Département	Communes	Cas confirmés	
Artibonite	Saint Marc	231	Nord-Est	Ouanaminthe	123	
	Vernettes	148		Fort Liberté	57	
	Gonaïves	146		Caracol	52	
	Gros Morne	26		Trou du Nord	43	
	Petite Rivière de l'Artibonite	23		Mombin Crochu	26	
	Saint Michel	20		Terrier Rouge	16	
	Marchand Dessalines	20		Marit Organisé	14	
	L'Estère	13		Perches	6	
	Dodones	8		Ferrier	6	
	Marmelade	7		Cécile	6	
	Ennery	7		Capotile	6	
	La Chapelle	3		Sainte Suzanne	5	
	Grande Saline	3		Vallières	1	
	Anse Rouge	2		Total	361	
	Total	657		Nord-Ouest	Port de Paix	140
Centre	Mirbalais	224	Saint Louis du Nord		28	
	Hinche	205	Bombardopolis		19	
	Lascabobas	46	Jean Rabel		17	
	Boucan Carré	36	Mole Saint Nicolas		13	
	Belladère	27	La Tortue		11	
	Saut-d'Eau	20	Bassin Bleu		8	
	Thomonde	18	Chansolme		4	
	Savane	16	Bole de Henne		2	
	Cerca la Source	11	Anse-a-Foleur		2	
	Thomassique	8	Total	244		
	Maissade	7	Ouest	Delmas	2,229	
	Cerca Cavajal	5		Pétion Ville	1,885	
	Boucan Carré	5		Port au Prince	1,510	
	Total	628		Tabarre	989	
	Grand Anse	Jeremie		179	Croix des Bouquets	875
Anse d'Hainault		16		Carrefour	575	
Chambellan		7		Petit Goave	158	
Coraïl		5		Cité Soleil	127	
Pestel		3		Léogane	106	
Damo Marie		3		Kenscoff	96	
Imis		2		Cabaret	92	
Roseaux		1		Arcahaie	74	
Moron		1		Gressier	66	
Bonbon		1		Anse-a-Galet	51	
Total		218		Ganthier	48	
Nippes		Miragoane	74	Grand Goave	19	
		Fond des Nègres	21	Cornillon	18	
		Baradères	13	Thomazeau	16	
		Plaisance du Sud	10	Fonds Verrittas	10	
	L'Acile	10	Pointe à Raquette	5		
	Anse-a-Veau	10	Total	8,949		
	Petit Trou de Nippes	7	Sud	Cayes	150	
	Petite Rivière des Nippes	6		Aquin	48	
	Pailiant	4		Saint Louis du Sud	12	
	Arnaud	2		Les Anglais	12	
	Grand Boucan	1		Torbeck	10	
	Total	158		Port-à-Piment	10	
	Nord	Cap-Haïtien		449	Port Salut	9
		Limbé		56	Côteaux	8
		Milot		31	Camp-Perrin	8
Pigeon		27		Tiburon	6	
Plaine du Nord		26		Chardonnières	6	
Plaisance du Nord		23		Charital	4	
Borgne		21		Cavallion	3	
Port Margot		20		St Jean du Sud	2	
Grande Rivière du Nord		20		Ile-a-Vache	2	
Pilate		19	Roche à Bataïan	1		
Quartier Morin		16	Maniche	1		
Limorade		14	Total	292		
Acuï du Nord		13	Sud-Est	Jacmel	215	
Dordan		6		Bainet	16	
Saint Raphaël		4		Côte de Fer	14	
Bahon		3		Anse-a-Pitres	14	
Ranquitte		2		Thiotte	11	
Plaisance		1		Margot	9	
La Victoire		1		La Vallée de Jacmel	7	
Total		752		Belle Anse	4	
				Cayes-Jacmel	3	
				Grand Gosier	2	
				Total	295	

N-B. Les informations contenues dans ce rapport sont actualisées de manière quotidienne. Les données et analyses peuvent être modifiées après la classification finale des cas.