



REPUBLIQUE D'HAÏTI

**MINISTÈRE DE LA SANTÉ PUBLIQUE
ET DE LA POPULATION**
No. 442Port-au-Prince, le 2 décembre 2020

AVI # 242

18 nouvo ka COVID-19 konfime nan peyi Dayiti

Ministè Sante Piblik ap enfòm popilasyon an genyen **18 nouvo ka COVID-19 ki konfime nan dat 1^e desanm 2020** an nan peyi Dayiti. Sa ki bay yon total **9, 331 ka konfime, 233 moun mouri ak 8,114 moun trete.**

Nan kad transparans gouvènman pwomèt la, l ap kontinye bay popilasyon an bon jan enfòmasyon pou l kapab pwoteje tèt li pi byen.

Ministè sante piblik ap kontinye mande popilasyon an pou l respekte tout prensip liyèn ak sekirite Leta a deja bay pou anpeche maladi a gaye plis toujou nan peyi a :

- TOUJOU METE KACHNEN OSWA MAS DEPI NOU PRAL RANKONTRE LÒT MOUN ;
- TOUJOU SONJE BAY TOUT MOUN 3 PA DISTANS ;
- TOUJOU LAVE MEN NOU ;
- LÈ N AP SALYE YON MOUN, EVITE BA L LANMEN, PA BO L NI B AL AKOLAD.

KOWONAVIRIS TOUJOU LA !

An nou youn veye sou lòt, an nou youn pwoteje lòt !


 Doktè Marie Greta Roy CLEMENT
 Minis



Tab.1: Cas confirmés et décès de COVID-19 par département du 19 mars au 1er décembre 2020, Haïti

Département	Cas Cumulés.	Nouveaux cas (24h)	Décès Cumulés	Nouveaux décès (24h)	Taux de positivité	Taux de létalité
Ouest	6,246	15	98	0	24.2%	1.57%
Nord	661	1	34	0	29.4%	5.14%
Artibonite	575	0	38	0	27.0%	6.61%
Centre	490	2	12	0	34.0%	2.45%
Nord-Est	305	0	6	0	19.2%	1.97%
Sud-Est	270	0	9	0	31.4%	3.33%
Sud	246	0	6	0	32.2%	2.44%
Nord-Ouest	224	0	12	0	31.1%	5.36%
Grand Anse	170	0	13	0	26.8%	7.65%
Nippes	144	0	5	0	22.6%	3.47%
Grand Total	9,331	18	233	0	25.4%	2.50%

N-B. Les informations contenues dans ce rapport sont actualisées de manière quotidienne. Les données et analyses peuvent être modifiées après la classification finale des cas.

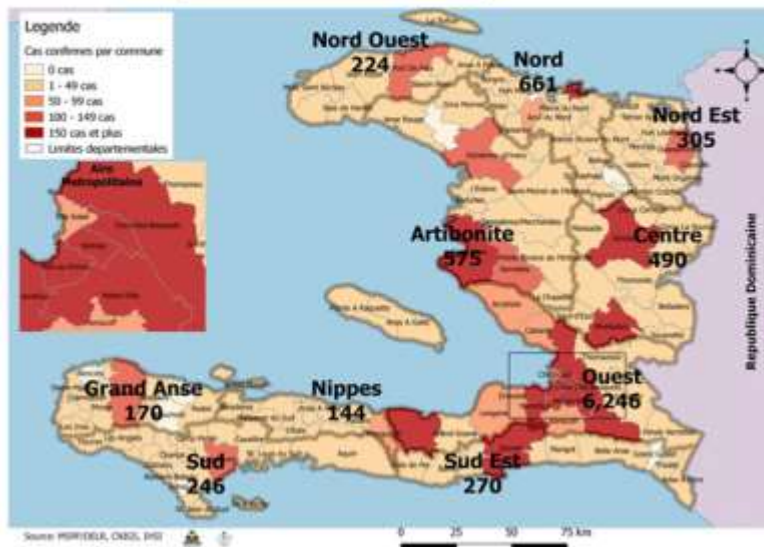
Numéro: 281

1/12/2020

6h00 pm

Surveillance de la COVID-19, Haïti, 2020

Cas confirmés de COVID-19 par Département et Commune du 19/03/2020 au 1/12/2020



Au niveau mondial au 1er Decembre 2020:

63,360,234 cas confirmés, dont 1,475,825 décès ont été enregistrés, soit une létalité de 2.33%

Source: OMS

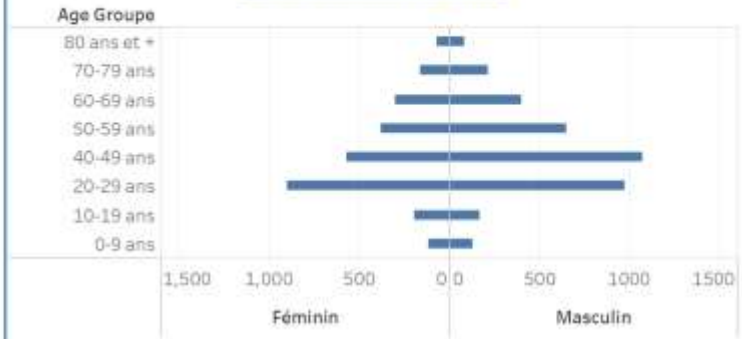
En Haïti:

- 36,913 cas suspects(197 nouveaux)
- 9,331 cas confirmés (18 nouveaux)
- 233 décès (0 nouveau)
- 8,114 (86.95%) cas récupérés
- Létalité: 2.50%**
- De ces 9,331 cas confirmés, 42.25% sont de sexe féminin et 57.75% de sexe masculin

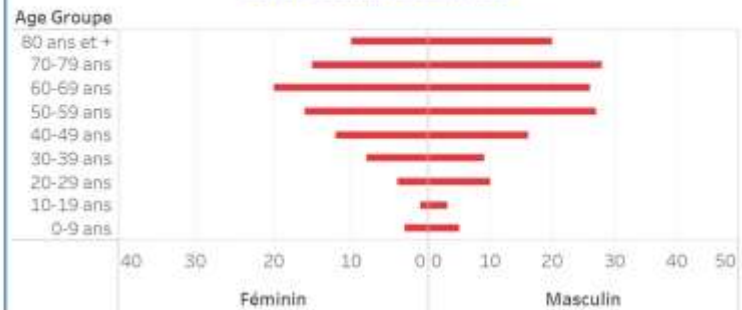
Tab.3: Distribution des cas et décès de COVID-19 par groupe d'âge au 1er decembre 2020, Haïti

Age Groupe	Cas Confirmés	Décès Cumulés	Taux de létalité
0-9 ans	250	8	3.20%
10-19 ans	369	4	1.08%
20-29 ans	1,899	14	0.74%
30-39 ans	2,706	17	0.63%
40-49 ans	1,681	28	1.67%
50-59 ans	1,073	43	4.01%
60-69 ans	745	46	6.17%
70-79 ans	421	43	10.21%
80 ans et +	187	30	16.04%
Grand Total	9,331	233	2.50%

Graphique 2: Distribution des cas confirmés par groupe d'âge et sexe au 1er decembre 2020, Haïti



Graphique 3: Distribution des décès par groupe d'âge et sexe au 1er decembre 2020, Haïti



Tab.2: Distribution des cas confirmés de COVID-19 par Commune, Haiti, 2020

Département	Communes	Cas confirmés	Département	Communes	Cas confirmés	
Artibonite	Saint Marc	190	Nord-Est	Ouanaminthe	100	
	Vernettes	140		Caracol	48	
	Gonaïves	126		Fort Liberté	44	
	Gras Morne	23		Trou du Nord	39	
	Petite Rivière de l'Artibonite	22		Mombin Crochu	21	
	Marchand Descaillies	18		Terrier Rouge	16	
	Saint Michel	17		Mont Organsé	11	
	L'Estère	13		Perches	6	
	Desdunes	7		Sainte Suzanne	5	
	Marmelade	6		Ferrier	5	
	Ennery	6		Carice	5	
	Grande Saline	3		Capotille	4	
	La chapelle	2		Vallières	1	
	Anse Rouge	2		Total	305	
	Total	575		Nord-Ouest	Port de Paix	129
Centre	Hicoche	178	Saint Louis du Nord		28	
	Mirbalais	165	Bombardopolis		17	
	Lascabois	33	Jean Rabel		15	
	Boucan Carré	33	Môle Saint Nicolas		13	
	Belladère	23	La Torche		7	
	Thomonde	16	Bassin Bleu		7	
	Savanette	14	Chansôme		4	
	Saut d'Eau	8	Bois de Henrie		2	
	Cerca la Source	6	Anse-a-Folour		2	
	Massade	5	Total	224		
	Cerca Cavajal	5	Ouest	Delmas	1,503	
	Thomassique	4		Port au Prince	1,191	
	Total	490		Pétion Ville	1,014	
	Grand Anse	Jeremie		137	Tabarre	726
		Anse d'haïtaut		16	Croix des Bouquets	639
Chambellan		7		Carrefour	465	
Dame Marie		3		Petit Goave	158	
Pestel		2		Cité Soleil	100	
Trois		2		Léogane	86	
Roussaux		1		Cabonf	85	
Moron		1		Kenscoff	63	
Borbon		1		Arcahaie	57	
Total		170		Gessier	50	
Nippes		Miragoane		66	Anse a Gallet	40
	Fond des Nègres	20		Corillon	17	
	Baradères	13	Grand Goave	16		
	Plaisance du Sud	10	Ganthier	15		
	L'Asile	8	Thomazeau	10		
	Petit Trou de Nippes	7	Fonds Verrittas	10		
	Anse-a-Veau	7	Pointe à Raquette	3		
	Petite Rivière des Nippes	6	Total	6,246		
	Pailant	4	Sud	Cayes	134	
	Arnaud	2		Aquin	27	
	Grand Boucan	1		Saint Louis du Sud	12	
Total	144	Torbeck		10		
Nord	Cap-Haïtien	387		Les Anglais	10	
	Limbé	53		Port-à-Piment	9	
	Milot	27		Port Salut	9	
	Pignon	24		Camp-Perrin	7	
	Plaine du Nord	22		Tiburon	6	
	Plaisance du Nord	21		Chardonnières	6	
	Port Margot	20		Coteaux	5	
	Borgne	20		Cavaillon	3	
	Grande Rivière du Nord	18		St Jean du Sud	2	
	Pilote	17		Be-a-Vache	2	
	Quartier Morin	15		Charlat	2	
	Limnade	12	Roche à Bataïou	1		
	Acul du Nord	12	Maniche	1		
	Dandan	6	Total	246		
	Saint Raphael	4	Sud Est	Jacmel	202	
	Bahon	3		Bainet	16	
	Total	661		Cote de Fer	13	
				Thiotte	10	
				Anse a Pitres	9	
		Margot		7		
		La Vallée de Jacmel		7		
		Belle Anse		4		
		Cayes-Jacmel		2		
		Total		270		

N.B. Les informations contenues dans ce rapport sont actualisées de manière quotidienne. Les données et analyses peuvent être modifiées après la classification finale des cas.