



REPUBLIQUE D'HAÏTI

MINISTÈRE DE LA SANTÉ PUBLIQUE
ET DE LA POPULATION

No. 520

Port-au-Prince, le 17 février 2021

AVI # 316

18 nouvo ka COVID-19 konfime nan peyi Dayiti

Ministè Sante Piblik ap enfòmè popilasyon an genyen **18 nouvo ka COVID-19** ki konfime nan dat 16 fevriye 2021 an nan peyi Dayiti. Sa ki bay yon total **12, 254 ka konfime, 247 moun mouri ak 9, 440 moun trete.**

Nan kad transparans gouvènman pwomèt la, l ap kontinye bay popilasyon an bon jan enfòmasyon pou l kapab pwoteje tèt li pi byen.

Ministè sante piblik ap kontinye mande popilasyon an pou l respekte tout prensip liyèn ak sekirite Leta a deja bay pou anpeche maladi a gaye plis toujou nan peyi a :

- TOUJOU METE KACHNEN OSWA MAS NOU DEPI W PRAL RANKONTRE LÒT MOUN ;
- TOUJOU LAVE MEN W ;
- LÈ W AP SALYE YON MOUN, EVITE BA L LANMEN, PA BO L NI B AL AKOLAD ;
- TOUJOU SONJE BAY TOUT MOUN 3 PA DISTANS ;
- SI W REMAKE YOUN NAN SIY SA YO, (TOUS, FYÈV, OU PA PRAN SANT OSWA GOU) EVITE PRAN KONTAK AK LÒT MOUN EPI RELE NAN **2020** POU W KONN KISA W DWE FÈ.

KOWONAVIRIS TOUJOU LA !

An nou youn veye sou lòt, an nou youn pwoteje lòt !


 Doktè Marie Greta Roy CLÉMENT
 Minis



Tab.1: Cas confirmés et décès de COVID-19 par département du 19 mars 2020 au 16 février 2021, Haïti

Département	Cas Cumulés.	Nouveaux cas (24h)	Décès Cumulés	Nouveaux décès (24h)	Taux de positivité	Taux de létalité
Ouest	8,721	12	107	0	22.4%	1.23%
Nord	739	0	36	0	24.0%	4.87%
Artibonite	647	1	39	0	24.3%	6.03%
Centre	621	0	13	0	30.3%	2.09%
Nord-Est	340	0	6	0	15.6%	1.76%
Sud-Est	289	1	9	0	28.5%	3.11%
Sud	286	0	6	0	27.0%	2.10%
Nord-Ouest	241	4	13	0	26.9%	5.39%
Grand Anse	214	0	13	0	25.3%	6.07%
Nippes	156	0	5	0	21.6%	3.21%
Grand Total	12,254	18	247	0	22.9%	2.02%

N-B. Les informations contenues dans ce rapport sont actualisées de manière quotidienne. Les données et analyses peuvent être modifiées après la classification finale des cas.

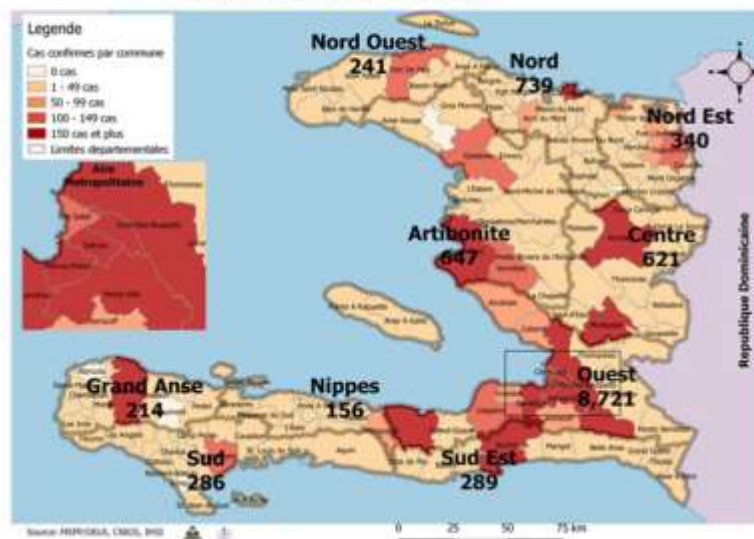
Numéro: 355

16/02/2021

6h00 pm

Surveillance de la COVID-19, Haïti, 2020-2021

Cas confirmés de COVID-19 par Département et Commune du 19/03/2020 au 16/02/2021



Au niveau mondial au 16 février 2021:

109,217,366 cas confirmés, dont 2,413,912 décès ont été enregistrés, soit une létalité de 2.21%

Source: OMS

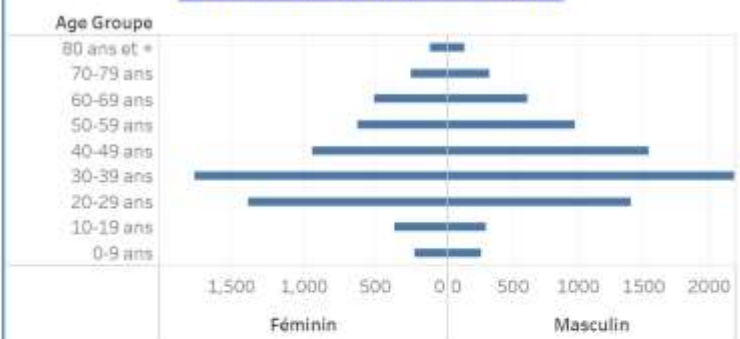
En Haïti:

- 53,491 cas suspects (106 nouveaux)
 - 12,254 cas confirmés (18 nouveaux)
 - 247 décès (0 nouveau)
 - 9,440 (77%) cas récupérés
 - Létalité: 2.02%
- De ces 12,254 cas confirmés, 43.8% sont de sexe féminin et 56.2% de sexe masculin

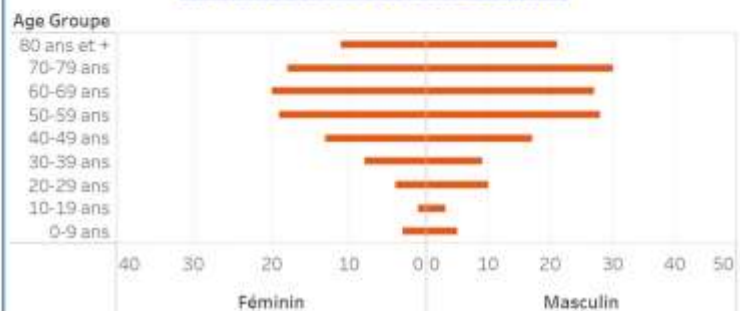
Tab.3: Distribution des cas et décès de COVID-19 par groupe d'âge du 19 mars 2020 au 16 février 2021, Haïti

Age Groupe	Cas Confirmés	Décès Cumulés	Taux de létalité
0-9 ans	324	8	2,47%
10-19 ans	544	4	0,74%
20-29 ans	2,439	14	0,57%
30-39 ans	3,473	17	0,49%
40-49 ans	2,245	30	1,34%
50-59 ans	1,438	47	3,27%
60-69 ans	1,019	47	4,61%
70-79 ans	539	48	8,91%
80 ans et +	233	32	13,73%
Grand Total	12,254	247	2,02%

Graphique 2: Distribution des cas confirmés par groupe d'âge et sexe du 19 mars 2020 au 16 février 2021, Haïti



Graphique 3: Distribution des décès par groupe d'âge et sexe du 19 mars 2020 au 16 février 2021, Haïti



Tab.2: Distribution des cas confirmés de COVID-19 par Commune, Haiti, 2020 chez les cas suspects

Département	Communes	Cas confirmés	Département	Communes	Cas confirmés	
Artibonite	Saint Marc	228	Nord-Est	Ouanaminthe	122	
	Vernettes	147		Caracol	51	
	Gonaïves	143		Fort Liberté	50	
	Gros Morne	25		Trou du Nord	40	
	Petite Rivière de l'Artibonite	22		Mombin Crochu	22	
	Saint Michel	20		Terrier Rouge	16	
	Marchand Desaulniers	20		Mont Organsé	11	
	L'Estère	13		Perches	6	
	Desdunes	8		Ferrier	6	
	Marselade	7		Sainte Suzanne	5	
	Ennery	7		Carice	5	
	Grande Saline	3		Capotille	5	
	La chapelle	2		Vaïtières	1	
	Anse Rouge	2		Total	340	
	Total	647		Nord-Ouest	Port de Paix	139
	Centre	Mirabalais			221	Saint Louis du Nord
Hinche		203	Bombardopolis		19	
Lascaribat		45	Jean Rabel		16	
Boucan Carré		36	Môle Saint Nicolas		13	
Belladère		27	La Tortue		10	
Saut d'Eau		20	Bassin Bleu		8	
Thomonde		18	Chansolme		4	
Savanette		16	Bois de Henne		2	
Cerca la Source		11	Anse-à-Folour		2	
Thomassinque		7	Total	241		
Massade		7	Ouest	Delmas	2,177	
Cerca Carvajal		5		Pétion Ville	1,828	
Boucan Carré		5		Port au Prince	1,477	
Total		621		Tabarre	963	
Grand Anse		Jeremie		176	Croix des Bouquets	857
		Anse d'Hamaïlt		16	Carrefour	555
	Chambellan	7		Petit Goave	158	
	Coral	5		Cité Soleil	123	
	Dame Marie	3		Léogane	104	
	Pestal	2		Kenscoff	95	
	Irrois	2		Cébarit	92	
	Roseaux	1		Arcabaie	72	
	Moron	1		Gressier	66	
	Bontou	1		Anse à Galet	47	
	Total	214		Ganthier	42	
	Nippes	Miragoane		74	Cornillon	18
		Fond des Nègres	20	Grand Goave	17	
		Baradères	13	Thomazeau	15	
Pfaisance du Sud		10	Fonds-Verrittas	10		
Anse-à-Veau		10	Pointe à Raquette	5		
L'Asile		9	Total	8,721		
Petit Trou de Nippes		7	Sud	Cayes	146	
Petite Rivière des Nippes		6		Aquin	47	
Pailiant		4		Saint Louis du Sud	12	
Arnaud		2		Les Anglais	11	
Grand Boucan		1		Yorbock	10	
Total	156	Port-à-Piment		10		
Nord	Cap-Haïtien	440		Port Salut	9	
	Limbé	56		Côtesaux	8	
	Milot	28		Camp-Perrin	8	
	Pignon	27		Tiburon	6	
	Plaine du Nord	26		Chardonnières	6	
	Plaisance du Nord	23		Chantal	4	
	Jorge	21		Cavillon	3	
	Port Margot	20		St Jean du Sud	2	
	Grande Rivière du Nord	20		Ile-à-Vache	2	
	Pilate	19		Roche à Bataïou	1	
	Quartier Morin	16	Maniche	1		
	Limoniade	14	Total	286		
	Acou du Nord	13	Sud-Est	Jacmel	211	
	Dondon	6		Bainet	16	
	Saint Raphaël	4		Côte de Fer	14	
	Bahon	3		Anse-à-Pitres	12	
	Ranquiltte	2		Thiotte	11	
	Plaisance	1		Margot	9	
	Total	739		La Vallée de Jacmel	7	
		Belle Anse		4		
		Cayes-Jacmel		3		
		Grand Gosier		2		
		Total	289			

N-B. Les informations contenues dans ce rapport sont actualisées de manière quotidienne. Les données et analyses peuvent être modifiées après la classification finale des cas.