



REPUBLIQUE D'HAÏTI

**MINISTÈRE DE LA SANTÉ PUBLIQUE  
ET DE LA POPULATION**

No.....330.....

Port-au-Prince, le 16 aout 2020

## AVI # 134

### 18 nouvo ka COVID-19 konfime nan peyi Dayiti

Ministè Sante Piblik ap enfòmè popilasyon an genyen **18 nouvo ka COVID-19** ki konfime nan dat **15 dawout 2020** an nan peyi Dayiti. Sa ki bay yon total **7,897 ka konfime, 196 moun mouri ak 5,235 moun trete.**

Nan kad transparans gouvènman pwomèt la, l ap kontinye bay popilasyon an bon jan enfòmasyon pou l kapab pwoteje tèt li pi byen.

Ministè sante piblik ap kontinye mande popilasyon an pou l respekte tout prensip liyèn ak sekirite Leta a deja bay pou anpeche maladi a gaye plis toujou nan peyi a :

- TOUJOU METE KACHNEN OSWA MAS ;
- TOUJOU SONJE BAY TOUT MOUN 3 PA DISTANS ;
- TOUJOU LAVE MEN NOU ;
- EVITE METE MEN NAN JE N, NAN NEN AK NAN BOUCH NOU.

**KOWONAVIRIS TOUJOU LA !**

**An nou youn veye sou lòt, an nou youn pwoteje lòt !**

*Marie Gréta Roy Clément*  
Doktè Marie Gréta Roy CLEMENT

Minis



**Tab.1: Cas confirmés et décès de COVID-19 par département du 19 mars au 15 août 2020, Haïti**

Département	Cas Cumulés.	Nouveaux cas (24h)	Décès Cumulés	Nouveaux décès (24h)	Taux de positivité	Taux de létalité
Ouest	5,531	9	81	0	36.6%	1.46%
Artibonite	461	0	38	0	37.5%	8.24%
Nord	393	2	25	0	43.1%	6.36%
Centre	389	2	6	0	43.4%	1.54%
Sud-Est	232	4	8	0	45.2%	3.45%
Sud	214	0	6	0	48.0%	2.80%
Nord-Est	195	0	5	0	23.2%	2.56%
Nord-Ouest	186	0	10	0	39.5%	5.38%
Grand Anse	160	1	12	0	41.2%	7.50%
Nippes	136	0	5	0	35.5%	3.68%
<b>Grand Total</b>	<b>7,897</b>	<b>18</b>	<b>196</b>	<b>0</b>	<b>37.2%</b>	<b>2.48%</b>

*N-B. Les informations contenues dans ce rapport sont actualisées de manière quotidienne. Les données et analyses peuvent être modifiées après la classification finale des cas.*

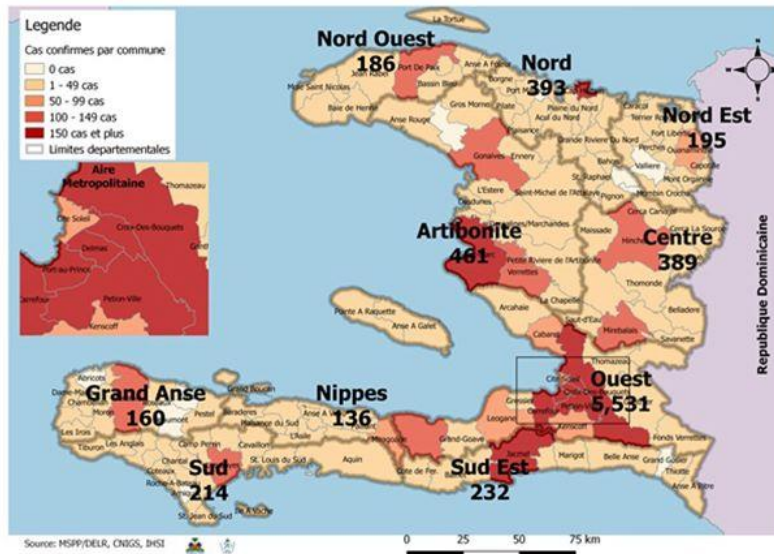
Numéro: 172

15/08/2020

6h00 pm

[Surveillance de la COVID-19, Haïti, 2020](#)

[Cas confirmés de COVID-19 par Département et Commune du 19/03/2020 au 15/08/2020](#)



[Au niveau mondial au 15 août 2020:](#)

21,026,758 cas confirmés, dont 755,786 décès ont été enregistrés, soit une létalité de 3.6% Source: OMS

[En Haïti:](#)

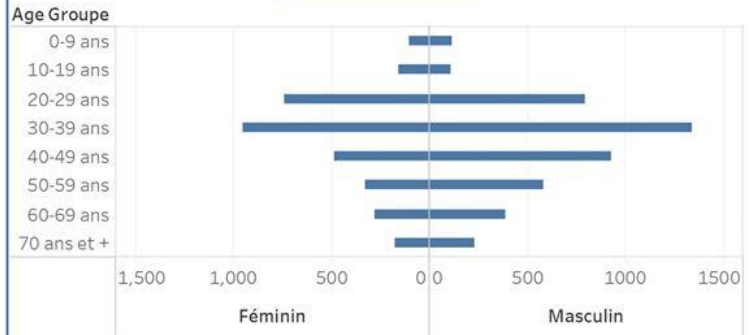
- 21,561 cas suspects (217 nouveaux)
- 7,897 cas confirmés (18 nouveaux)
- 196 décès (0 nouveau)
- 5,235 (66.3%) cas récupérés
- Létalité: 2.48%

- De ces 7,897 cas confirmés, 41.58% sont de sexe féminin et 58.42% de sexe masculin

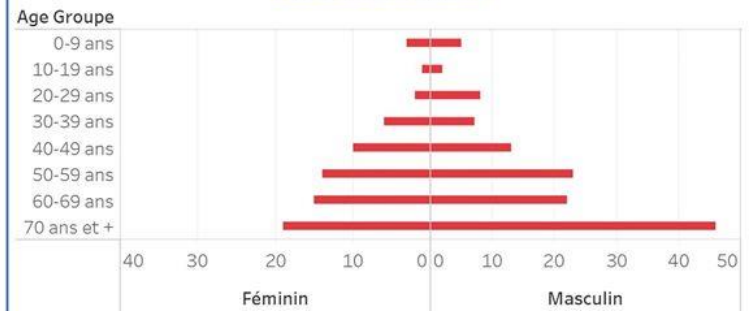
**Tab.3: Distribution des cas et décès de COVID-19 par groupe d'âge au 15 aout 2020, Haiti**

Age Groupe	Cas Confirmés	Décès Cumulés	Taux de létalité
0-9 ans	222	8	3.60%
10-19 ans	270	3	1.11%
20-29 ans	1,543	10	0.65%
30-39 ans	2,309	13	0.56%
40-49 ans	1,438	23	1.60%
50-59 ans	943	37	3.92%
60-69 ans	703	37	5.26%
70 ans et +	469	65	13.86%
<b>Grand Total</b>	<b>7,897</b>	<b>196</b>	<b>2.48%</b>

**Graphique 2: Distribution des cas confirmés par groupe d'âge et sexe au 15 aout 2020, Haiti**



**Graphique 3: Distribution des décès par groupe d'âge et sexe au 15 aout 2020, Haiti**



**Tab.2: Distribution des cas confirmés de COVID-19 par Commune, Haiti, 2020**

Département	Communes	Cas confirmés	Département	Communes	Cas confirmés	
<b>Artibonite</b>	Saint Marc	157	<b>Nord-Est</b>	Ouanaminthe	62	
	Verrettes	111		Caracol	37	
	Gonaïves	103		Trou du Nord	28	
	Gros Morne	18		Fort Liberté	25	
	Marchand Dessalines	16		Mombin Crochu	18	
	Petite Riviere de l'Artibonite	14		Terrier Rouge	8	
	Saint Michel	9		Perches	5	
	L'Estère	9		Mont Organisé	5	
	Marmelade	6		Ferrier	2	
	Desdunes	6		Carice	2	
	Ennery	5		Capotille	2	
	Grande Saline	3		Ste Suzanne	1	
	La chapelle	2		<b>Total</b>	<b>195</b>	
	Anse Rouge	2		<b>Nord-Ouest</b>	Port de Paix	110
	<b>Total</b>	<b>461</b>			Saint Louis du Nord	21
<b>Centre</b>	Mirebalais	148	Bombardopolis		13	
	Hinche	135	Môle Saint Nicolas		12	
	Boucan Carré	30	Jean Rabel		12	
	Lascahobas	25	La Tortue		5	
	Belladère	18	Bassin Bleu		5	
	Thomonde	12	Chansolme		4	
	Savanette	6	Baie de Henne		2	
	Saut d'Eau	5	Anse-a-Foleur		2	
	Cerca la Source	4	<b>Total</b>	<b>186</b>		
	Maissade	3	<b>Ouest</b>	Delmas	1,347	
	Cerca Cavajal	2		Port au Prince	1,122	
	Tomassique	1		Pétion Ville	823	
	<b>Total</b>	<b>389</b>		Tabarre	671	
	<b>Grand Anse</b>	Jeremie		127	Croix des Bouquets	532
		Anse d'Hainault		16	Carrefour	422
Chambellan		7		Petit Goave	147	
Dame Marie		3		Cité Soleil	92	
Pestel		2		Cabaret	72	
Irois		2		Léogane	69	
Roseaux		1		Kenscoff	58	
Moron		1		Arcahaie	44	
Bonbon		1		Gressier	40	
<b>Total</b>		<b>160</b>		Anse a Galet	35	
<b>Nippes</b>	Miragoane	63		Grand Goave	14	
	Fond des Nègres	20	Cornillon	13		
	Baradères	12	Ganthier	12		
	Plaisance du Sud	10	Thomazeau	9		
	Anse-a-Veau	7	Fonds-Verrettes	6		
	Petite Riviere des Nippes	6	Pointe à Raquette	3		
	Petit Trou de Nippes	6	<b>Total</b>	<b>5,531</b>		
	L'Asile	5	<b>Sud</b>	Cayes	122	
	Paillant	4		Aquin	22	
	Arnaud	2		Saint Louis du Sud	11	
Grand Boucan	1	Les Anglais		10		
<b>Total</b>	<b>136</b>	Port Salut		8		
<b>Nord</b>	Cap Haitien	241		Torbeck	7	
	Limbé	31		Chardonnières	6	
	Pignon	18		Camp-Perrin	6	
	Milot	14		Port-à-Piment	5	
	Grande Riviere du Nord	14		Tiburon	4	
	Plaine du Nord	12		Coteaux	3	
	Limonade	11		St Jean du Sud	2	
	Borgne	11		Ile-a-Vache	2	
	Plaisance du Nord	10		Chantal	2	
	Quartier Morin	8		Cavaillon	2	
	Pilate	8	Roche à Bateau	1		
	Port Margot	5	Maniche	1		
	Acu! du Nord	5	<b>Total</b>	<b>214</b>		
	Dondon	3	<b>Sud-Est</b>	Jacmel	177	
	Saint Raphael	1		Bainet	14	
Bahon	1	Cote de Fer		13		
<b>Total</b>	<b>393</b>	Thiotte		7		
		La Vallée de Jacmel		7		
		Marigot		5		
		Anse a Pitre		4		
		Belle Anse		3		
		Cayes-Jacmel		2		
		<b>Total</b>		<b>232</b>		

*N-B Les informations contenues dans ce rapport sont actualisées de manière quotidienne. Les données et analyses peuvent être modifiées après la classification finale des cas.*