



REPUBLIQUE D'HAÏTI

**MINISTÈRE DE LA SANTÉ PUBLIQUE  
ET DE LA POPULATION**

No. 578

Port-au-Prince, le 6 mai 2021

## AVI # 366

### 17 nouvo ka COVID-19 konfime nan peyi Daviti

Ministè Sante Piblik ap enfòmasyon an genyen **17 nouvo ka COVID-19 ki konfime nan dat 5 me 2021 an nan peyi Dayiti**. Sa ki bay yon total **13, 227 ka konfime, 1, 904 moun ki pase lopital, 266 moun mouri ak 12, 304 moun trete**.

Nan kad transparans gouvènman pwomèt la, l ap kontinye bay popilasyon an bon jan enfòmasyon pou l kapab pwoteje tèt li pi byen.

Ministè sante piblik ap kontinye mande popilasyon an pou l respekte tout prensip liyèn ak sekirite Leta a deja bay pou anpeche maladi a gaye plis toujou nan peyi a :

- TOUJOU METE KACHNEN OSWA MAS NOU DEPI W PRAL RANKONTRE LÒT MOUN ;
- TOUJOU LAVE MEN W ;
- LÈ W AP SALYE YON MOUN, EVITE BA L LANMEN, PA BO L NI B AL AKOLAD ;
- TOUJOU SONJE BAY TOUT MOUN 3 PA DISTANS ;
- SI W REMAKE YOUN NAN SIY SA YO, (TOUS, FYÈV, OU PA PRAN SANT OSWA GOU) EVITE PRAN KONTAK AK LÒT MOUN EPI RELE NAN 2020 POU W KONN KISA W DWE FÈ.

**KOWONAVIRIS TOUJOU LA !**

**An nou youn veye sou lòt, an nou youn pwoteje lòt !**

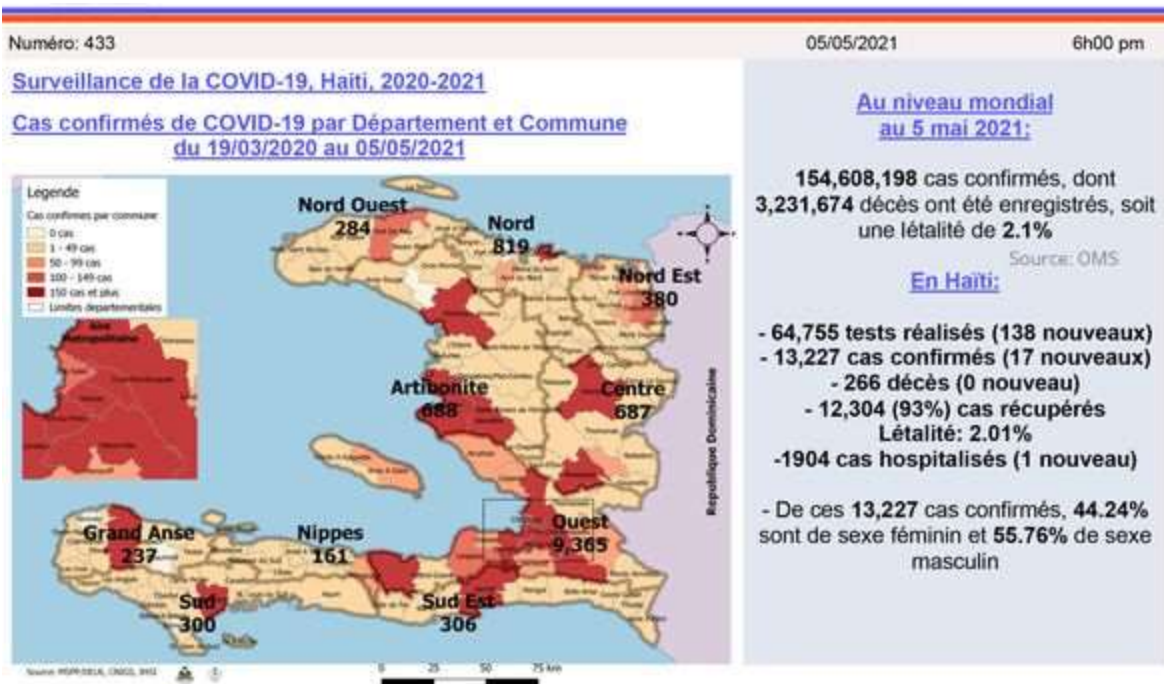
  
**Doktè Marie Greta Roy CLEMENT**  
 Minis



**Tab.1: Cas confirmés et décès de COVID-19 par département du 19 mars 2020 au 5 mai 2021, Haïti**

Département	Cas Cumulés.	Nouveaux cas (24h)	Décès Cumulés	Nouveaux décès (24h)	Taux de positivité	Taux de létalité
Ouest	9,365	13	121	0	20.2%	1.29%
Nord	819	1	38	0	22.5%	4.64%
Artibonite	688	0	39	0	23.1%	5.67%
Centre	687	0	16	0	27.5%	2.33%
Nord-Est	380	0	6	0	11.4%	1.58%
Sud-Est	306	0	9	0	27.8%	2.94%
Sud	300	0	6	0	23.3%	2.00%
Nord-Ouest	284	0	13	0	25.0%	4.58%
Grand Anse	237	3	13	0	20.0%	5.49%
Nippes	161	0	5	0	19.1%	3.11%
<b>Grand Total</b>	<b>13,227</b>	<b>17</b>	<b>266</b>	<b>0</b>	<b>20.6%</b>	<b>2.01%</b>

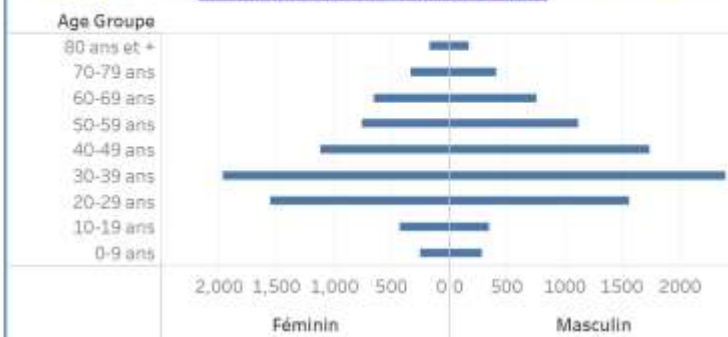
*N.B. Les informations contenues dans ce rapport sont actualisées de manière quotidienne. Les données et analyses peuvent être modifiées après la classification finale des cas.*



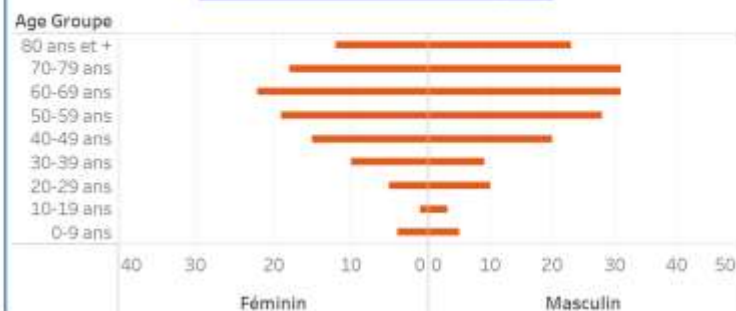
**Tab.3: Distribution des cas et décès de COVID-19 par groupe d'âge du 19 mars 2020 au 5 mai 2021, Haïti**

Age Groupe	Cas Confirmés	Décès Cumulés	Taux de létalité
0-9 ans	339	9	2.65%
10-19 ans	588	4	0.68%
20-29 ans	2,566	15	0.58%
30-39 ans	3,686	19	0.52%
40-49 ans	2,437	35	1.44%
50-59 ans	1,589	47	2.96%
60-69 ans	1,143	53	4.64%
70-79 ans	606	49	8.09%
80 ans et +	273	35	12.82%
<b>Grand Total</b>	<b>13,227</b>	<b>266</b>	<b>2.01%</b>

**Graphique 2: Distribution des cas confirmés par groupe d'âge et sexe du 19 mars 2020 au 5 mai 2021, Haïti**



**Graphique 3: Distribution des décès par groupe d'âge et sexe du 19 mars 2020 au 5 mai 2021, Haïti**



**Tab.2: Distribution des cas confirmés de COVID-19 par Commune, Haiti, 2020 chez les cas suspects**

Département	Communes	Cas confirmés	Département	Communes	Cas confirmés
Artibonite	Saint Marc	242	Nord-Est	Ouanaminthe	129
	Vernettes	155		Fort Liberté	61
	Gonaïves	152		Caracol	53
	Grès Morne	26		Trou du Nord	44
	Petite Rivière de l'Artibonite	23		Montin Crochu	31
	Saint Michel	22		Terrier Rouge	16
	Marchand Descaulmes	22		Mont Organsé	16
	L'Estère	16		Pirches	6
	Dodjones	8		Ferrier	6
	Marmelade	7		Carice	6
	Ermery	7		Capotile	6
	La chapelle	3		Sainte Suzanne	5
	Grande Sabline	3		Vallières	1
	Anse Rouge	2		<b>Total</b>	<b>380</b>
<b>Total</b>	<b>688</b>	Nord-Ouest	Port de Paix	165	
Centre	Miribatais		237	Saint Louis du Nord	30
	Hinche		209	La Tortue	23
	Lascathobas		61	Bombardopolis	20
	Boucan Carré		42	Jean Rabel	17
	Belladère		28	Môle Saint Nicolas	13
	Saut d'Eau		22	Basin Bleu	8
	Thomonde		21	Chansôme	4
	Cerca la source		21	Bois de Henrie	2
	Savanette		16	Anse à Folour	2
	Thomassique	11	<b>Total</b>	<b>284</b>	
	Maisade	7	Ouest	Delmas	2,337
	Boucan Carré	7		Pétion Ville	1,949
	Cerca Cavajot	5		Port au Prince	1,583
	<b>Total</b>	<b>687</b>		Tabarre	1,058
Grand Anse	Jeremie	192		Croix des Bouquets	911
	Anse d'Hainault	16		Carrefour	600
	Chambellan	7		Petit Goave	161
	Coraï	6		Cité Soleil	131
	Pestal	4		Léogane	117
	Dame Marie	3		Kensloff	97
	Moron	2		Cabanet	93
	Jérémie	2		Arcahaie	77
	Irois	2		Gaspier	69
	Bombon	2		Gauthier	55
	Roseaux	1		Anse à Sakit	53
	<b>Total</b>	<b>237</b>		Cornillon	21
	Nippes	Miragoane	76	Grand Goave	19
		Fond des Nègres	22	Thomazeau	16
Baradères		13	Fond Verrettes	10	
Plaisance du Sud		10	Pointe à Raquette	8	
L'Asile		10	<b>Total</b>	<b>9,365</b>	
Anse-à-Veau		10	Sud	Cayes	153
Petit Trou de Nippes		7		Aquin	48
Petite Rivière des Nippes		6		Port-à-Pinart	13
Pailtant		4		Les Anglais	13
Arnaud		2		Saint Louis du Sud	12
Grand Boucan		1		Turbeck	10
<b>Total</b>	<b>161</b>	Port Salut		10	
Nord	Cap-Haïtien	489		Côteaux	8
	Limbé	56		Camp-Pierré	8
	Pignon	39		Tiburon	6
	Milot	37		Chardonnières	6
	Plaine du Nord	27		Charal	4
	Plaisance du Nord	24		Cavaillon	3
	Grande Rivière du Nord	22		St Jean du Sud	2
	Borgne	21		Ile-à-Vache	2
	Port Margot	20		Roche à Bataïsi	1
	Pitote	19	Maniche	1	
	Quartier Morin	18	<b>Total</b>	<b>300</b>	
	Acul du Nord	15	Sud-Est	Jacmel	219
	Limonade	14		Anse à Pitres	18
	Dondon	6		Banet	16
	Saint Raphaël	4		Côte de Fer	14
	Ranquitte	3		Thioffe	11
	Bahon	3		Margot	11
	Plaisance	1		La Vallée de Jacmel	7
La Victoire	1	Belle Anse		5	
<b>Total</b>	<b>819</b>	Cayes-Jacmel		3	
		Grand Gôzier		2	
		<b>Total</b>		<b>306</b>	

N-B. Les informations contenues dans ce rapport sont actualisées de manière quotidienne. Les données et analyses peuvent être modifiées après la classification finale des cas.