



REPUBLICQUE D'HAÏTI
**MINISTÈRE DE LA SANTE PUBLIQUE
 ET DE LA POPULATION**

No. 577

Port-au-Prince, le 5 mai 2021

AVI # 365

17 nouvo ka COVID-19 konfime nan peyi Dayiti

Ministè Sante Piblik ap enfòmè popilasyon an genyen **17 nouvo ka COVID-19 ki konfime nan dat 4 me 2021 an nan peyi Dayiti**. Sa ki bay yon total **13, 210 ka konfime, 1, 903 moun ki pase lopital, 266 moun mouri ak 12, 304 moun trete**.

Nan kad transparans gouvènman pwomèt la, l ap kontinye bay popilasyon an bon jan enfòmasyon pou l kapab pwoteje tèt li pi byen.

Ministè sante piblik ap kontinye mande popilasyon an pou l respekte tout prensip liyèn ak sekirite Leta a deja bay pou anpeche maladi a gaye plis toujou nan peyi a :

- TOUJOU METE KACHNEN OSWA MAS NOU DEPI W PRAL RANKONTRE LÒT MOUN ;
- TOUJOU LAVE MEN W ;
- LÈ W AP SALYE YON MOUN, EVITE BA L LANMEN, PA BO L NI B AL AKOLAD ;
- TOUJOU SONJE BAY TOUT MOUN 3 PA DISTANS ;
- SI W REMAKE YOUN NAN SIY SA YO, (TOUS, FYÈV, OU PA PRAN SANT OSWA GOU) EVITE PRAN KONTAK AK LÒT MOUN EPI RELE NAN 2020 POU W KONN KISA W DWE FÈ.

KOWONAVIRIS TOUJOU LA !

An nou youn veye sou lòt, an nou youn pwoteje lòt !

Marie Greta Roy Clément
 Doktè Marie Greta Roy CLÉMENT
 Minis



Tab.1: Cas confirmés et décès de COVID-19 par département du 19 mars 2020 au 4 mai 2021, Haïti

Département	Cas Cumulés.	Nouveaux cas (24h)	Décès Cumulés	Nouveaux décès (24h)	Taux de positivité	Taux de létalité
Ouest	9,352	12	121	0	20,2%	1,29%
Nord	818	0	38	0	22,5%	4,65%
Artibonite	688	1	39	0	23,1%	5,67%
Centre	687	1	16	0	27,5%	2,33%
Nord-Est	380	0	6	0	11,4%	1,58%
Sud-Est	306	1	9	0	27,8%	2,94%
Sud	300	2	6	0	23,8%	2,00%
Nord-Ouest	284	0	13	0	25,1%	4,58%
Grand Anse	234	0	13	0	20,3%	5,56%
Nippes	161	0	5	0	19,1%	3,11%
Grand Total	13,210	17	266	0	20,6%	2,01%

N-B. Les informations contenues dans ce rapport sont actualisées de manière quotidienne. Les données et analyses peuvent être modifiées après la classification finale des cas.

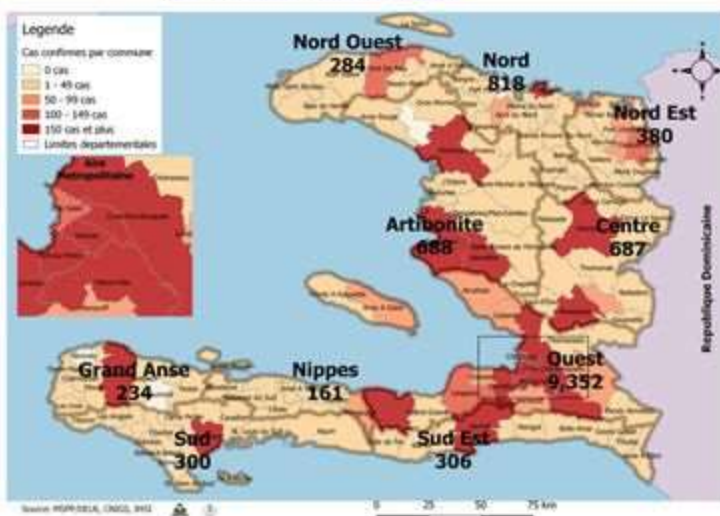
Numéro: 432

04/05/2021

6h00 pm

Surveillance de la COVID-19, Haïti, 2020-2021

Cas confirmés de COVID-19 par Département et Commune du 19/03/2020 au 04/05/2021



Au niveau mondial au 4 mai 2021:

153,877,210 cas confirmés, dont 3,220,102 décès ont été enregistrés, soit une létalité de 2.1%

Source: OMS

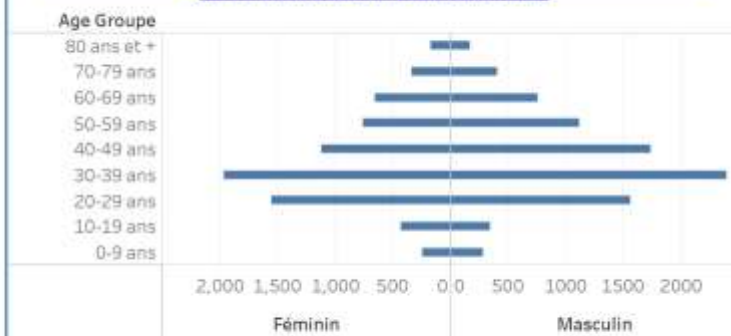
En Haïti:

- 64,617 tests réalisés (144 nouveaux)
- 13,210 cas confirmés (17 nouveaux)
- 266 décès (0 nouveau)
- 12,304 (93.14%) cas récupérés
- Létalité: 2.01%
- 1903 cas hospitalisés (2 nouveaux)
- De ces 13,210 cas confirmés, 44.23% sont de sexe féminin et 55.77% de sexe masculin

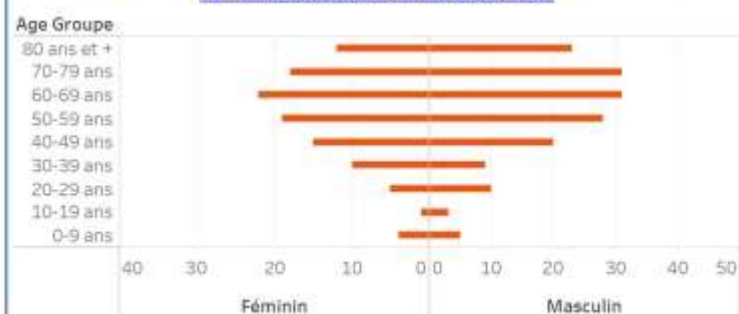
Tab.3: Distribution des cas et décès de COVID-19 par groupe d'âge du 19 mars 2020 au 4 mai 2021, Haïti

Age Groupe	Cas Confirmés	Décès Cumulés	Taux de létalité
0-9 ans	339	9	2.65%
10-19 ans	588	4	0.68%
20-29 ans	2,562	15	0.59%
30-39 ans	3,685	19	0.52%
40-49 ans	2,435	35	1.44%
50-59 ans	1,585	47	2.97%
60-69 ans	1,139	53	4.65%
70-79 ans	604	49	8.11%
80 ans et +	273	35	12.82%
Grand Total	13,210	266	2.01%

Graphique 2: Distribution des cas confirmés par groupe d'âge et sexe du 19 mars 2020 au 4 mai 2021, Haïti



Graphique 3: Distribution des décès par groupe d'âge et sexe du 19 mars 2020 au 4 mai 2021, Haïti



Tab.2: Distribution des cas confirmés de COVID-19 par Commune, Haiti, 2020 chez les cas suspects

Département	Communes	Cas confirmés	Département	Communes	Cas confirmés	
Artibonite	Saint Marc	242	Nord-Est	Ouanaminthe	129	
	Verrettes	155		Fort Liberté	61	
	Gonaïves	152		Caracol	53	
	Gros Morne	26		Trou du Nord	44	
	Petite Rivière de l'Artibonite	23		Montin Crochu	31	
	Saint Michel	22		Terrier Rouge	16	
	Marchand Desaulniers	22		Mont Organsé	16	
	L'Estère	16		Perches	6	
	Dodunès	8		Ferrier	6	
	Marmetade	7		Carice	6	
	Emery	7		Capotille	6	
	La chapelle	3		Sainte Suzanne	5	
	Grande Saline	3		Vaïleros	1	
	Arise Rouge	2		Total	380	
Total	688	Nord-Ouest	Port de Paix	165		
Centre	Mirabais		237	Saint Louis du Nord	30	
	Hinche		209	La Tortue	23	
	Lascarbobas		61	Bombardopolis	20	
	Boucan Carré		42	Jean Rabel	17	
	Bellaïone		28	Môle Saint Nicolas	13	
	Saut d'Eau		22	Basin Bleu	8	
	Thomonde		21	Chanoine	4	
	Cerca la source		21	Bois de Henrie	2	
	Savanette		16	Anse-à-Foleur	2	
	Thomasique	11	Total	284		
	Malsade	7	Ouest	Delmas	2,333	
	Boucan Carré	7		Pétion ville	1,948	
	Cerca Cavajal	5		Port au prince	1,579	
	Total	687		Tabarre	1,057	
Grand Anse	Jérémie	190		Croix des bouquets	911	
	Anse d'Hainault	16		Carrefour	597	
	Chambellan	7		Petit Goave	161	
	Coral	6		Cité Soleil	131	
	Pestel	3		Mogape	117	
	Dame Marie	3		Kenscoff	97	
	Moron	2		Cabanet	93	
	Jérémie	2		Archaïs	77	
	Trois	2		Groisier	69	
	Bonbon	2		Gaïthier	55	
	Roseaux	1	Anse-à-Gaïth	53		
	Total	234	Cornillon	21		
	Nippes	Miragoane	76	Grand Goave	19	
		Fond des Nègres	22	Thomazeau	16	
Baradères		13	Fond Verrettes	10		
Plaisance du Sud		10	Pointe à Raquette	8		
L'Asile		10	Total	9,352		
Anse-à-Veau		10	Sud	Cayes	153	
Petit Trou de Nippes		7		Aquin	48	
Petite Rivière des Nippes		6		Port à-Piment	13	
Paillant		4		Les Anglais	13	
Arnaud		2		Saint Louis du Sud	12	
Grand Boucan		1		Turbeck	10	
Total		161		Port Salut	10	
Nord		Cap-Haïtien		489	Côteaux	8
		Limbé		56	Camp-Pierre	8
	Pigeon	39		Tiburon	6	
	Milot	37		Chardonnières	6	
	Plaine du Nord	26		Charval	4	
	Plaisance du Nord	24		Cavaillon	3	
	Grande Rivière du Nord	22		St Jean du Sud	2	
	Borgne	21	Ile-à-Vache	2		
	Port Margot	20	Roche à Bataïou	1		
	Pilote	19	Maniche	1		
	Quartier Morin	18	Total	300		
	Acul du Nord	15	Sud-Est	Jacmel	219	
	Limonade	14		Anse à Pitres	18	
	Dondon	6		Bainet	16	
Saint Raphaël	4	Côte de Fer		14		
Ranquille	3	Thiolte		11		
Bahon	3	Marigot		11		
Plaisance	1	La Vallée de Jacmel		7		
La Victoire	1	Belle Anse		5		
Total	818	Cayes-Jacmel		3		
		Grand Gosier		2		
		Total	306			

N-B. Les informations contenues dans ce rapport sont actualisées de manière quotidienne. Les données et analyses peuvent être modifiées après la classification finale des cas.