



REPUBLIQUE D'HAÏTI

**MINISTÈRE DE LA SANTÉ PUBLIQUE
ET DE LA POPULATION**
No. 563Port-au-Prince, le 24 mars 2021

AVI # 350

17 nouvo ka COVID-19 konfime nan peyi Dayiti

Ministè Sante Piblik ap enfòmè popilasyon an genyen **17 nouvo ka COVID-19 ki konfime nan dat 23 mas 2021** an nan peyi Dayiti. Sa ki bay yon total **12, 779 ka konfime, 1, 850 moun lopital, 251 moun mouri ak 11, 088 moun trete.**

Nan kad transparans gouvènman pwomèt la, l ap kontinye bay popilasyon an bon jan enfòmasyon pou l kapab pwoteje tèt li pi byen.

Ministè sante piblik ap kontinye mande popilasyon an pou l respekte tout prensip liyèn ak sekirite Leta a deja bay pou anpeche maladi a gaye plis toujou nan peyi a :

- TOUJOU METE KACHNEN OSWA MAS NOU DEPI W PRAL RANKONTRE LÒT MOUN ;
- TOUJOU LAVE MEN W ;
- LÈ W AP SALYE YON MOUN, EVITE BA L LANMEN, PA BO L NI B AL AKOLAD ;
- TOUJOU SONJE BAY TOUT MOUN 3 PA DISTANS ;
- SI W REMAKE YOUN NAN SIY SA YO, (TOUS, FYÈV, OU PA PRAN SANT OSWA GOU) EVITE PRAN KONTAK AK LÒT MOUN EPI RELE NAN 2020 POU W KONN KISA W DWE FÈ.

KOWONAVIRIS TOUJOU LA !

An nou youn veye sou lòt, an nou youn pwoteje lòt !


 Doktè Marie Greta Roy CLEMENT
 Minis



Tab.1: Cas confirmés et décès de COVID-19 par département du 19 mars 2020 au 23 mars 2021, Haïti

Département	Cas Cumulés.	Nouveaux cas (24h)	Décès Cumulés	Nouveaux décès (24h)	Taux de positivité	Taux de létalité
Ouest	9,088	12	107	0	21.3%	1.18%
Nord	776	0	38	0	23.2%	4.90%
Artibonite	668	0	39	0	23.5%	5.84%
Centre	640	0	15	0	28.6%	2.34%
Nord-Est	368	0	6	0	14.9%	1.63%
Sud-Est	302	0	9	0	28.1%	2.98%
Sud	294	0	6	0	25.5%	2.04%
Nord-Ouest	255	4	13	0	26.2%	5.10%
Grand Anse	227	0	13	0	22.8%	5.73%
Nippes	161	1	5	0	20.3%	3.11%
Grand Total	12,779	17	251	0	21.9%	1.96%

N-B. Les informations contenues dans ce rapport sont actualisées de manière quotidienne. Les données et analyses peuvent être modifiées après la classification finale des cas.

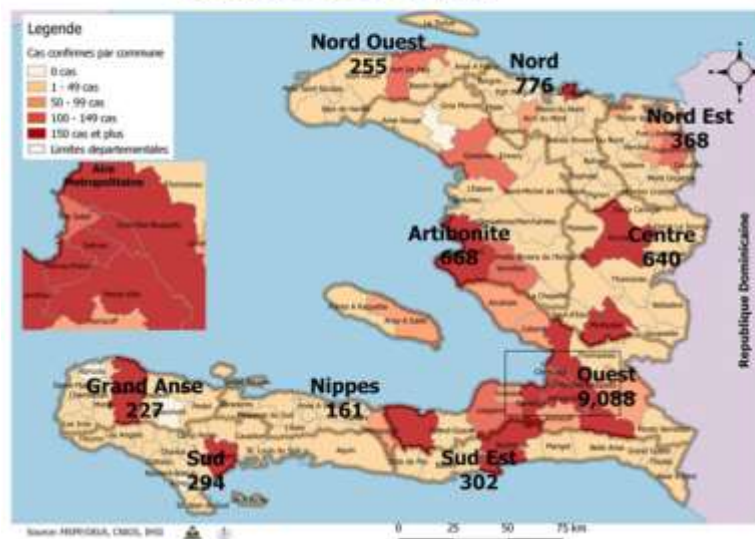
Numéro: 390

23/03/2021

6h00 pm

Surveillance de la COVID-19, Haïti, 2020-2021

Cas confirmés de COVID-19 par Département et Commune du 19/03/2020 au 23/03/2021



Au niveau mondial au 23 mars 2021:

123,398,934 cas confirmés, dont 2,718,201 décès ont été enregistrés, soit une létalité de 2.20%

Source: OMS

En Haïti:

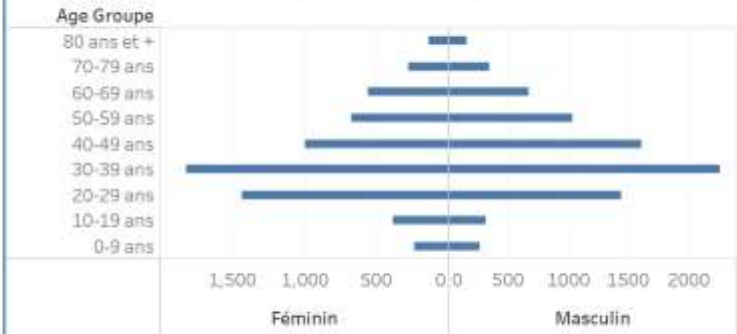
- 58,481 cas suspects (271 nouveaux)
- 12,779 cas confirmés (17 nouveaux)
- 251 décès (0 nouveau)
- 11,088 (86.76%) cas récupérés
- Létalité: 1.96%
- 1850 cas hospitalisés (1 nouveau)

- De ces 12,779 cas confirmés, 44% sont de sexe féminin et 56% de sexe masculin

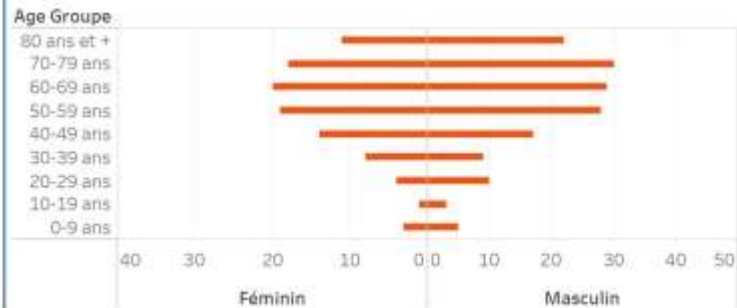
Tab.3: Distribution des cas et décès de COVID-19 par groupe d'âge du 19 mars 2020 au 23 mars 2021, Haïti

Age Groupe	Cas Confirmés	Décès Cumulés	Taux de létalité
0-9 ans	330	8	2.42%
10-19 ans	570	4	0.70%
20-29 ans	2,505	14	0.56%
30-39 ans	3,592	17	0.47%
40-49 ans	2,356	31	1.32%
50-59 ans	1,524	47	3.08%
60-69 ans	1,091	49	4.49%
70-79 ans	558	48	8.60%
80 ans et +	253	33	13.04%
Grand Total	12,779	251	1.96%

Graphique 2: Distribution des cas confirmés par groupe d'âge et sexe du 19 mars 2020 au 23 mars 2021, Haïti



Graphique 3: Distribution des décès par groupe d'âge et sexe du 19 mars 2020 au 23 mars 2021, Haïti



Tab.2: Distribution des cas confirmés de COVID-19 par Commune, Haiti, 2020 chez les cas suspects

Département	Communes	Cas confirmés	Département	Communes	Cas confirmés
Artibonite	Saint Marc	235	Nord-Est	Ouananinthe	123
	Gonaïves	149		Fort Liberté	58
	Vernières	148		Caracol	53
	Gros Morne	26		Trou du Nord	43
	Petite Rivière de l'Artibonite	23		Montin Crochu	31
	Marchand Desaulniers	21		Torrier Rouge	16
	Saint Michel	20		Mont Organsé	14
	L'Estère	16		Perches	6
	Dodones	8		Ferrier	6
	Marmelade	7		Carice	6
	Ennery	7		Capotile	6
	La Chapelle	3		Sainte Suzanne	5
	Grande Saline	3		Vaïleros	1
	Anse Rouge	2		Total	368
	Total	568		Nord-Ouest	Port de Paix
Centre	Mirbalais	227	Saint Louis du Nord		29
	Hinche	205	Bombardopolis		20
	Lascarobas	49	Jean Rabel		17
	Boucan Carré	37	Mole Saint Nicolas		13
	Deltadère	28	La Tortue		12
	Thomonde	20	Bassin Bleu		8
	Saut d'Eau	20	Chanoine		4
	Savaneffe	16	Bois de Henne		2
	Cerca la Source	12	Anse-a-Foleur		2
	Thomasique	8	Total	255	
	Maissade	7	Ouest	Delmas	2,262
	Boucan Carré	6		Pétion Ville	1,906
	Cerca Cavalaj	5		Port au Prince	1,537
	Total	640		Tabarre	1,001
	Grand Anse	Jeremie		186	Croix des Bouquets
Anse d'Hainault		16		Carrefour	586
Chambellan		7		Petit Goave	161
Corail		5		Cité Soleil	127
Pestel		3		Léogane	112
Dame Marie		3		Kenscoff	96
Moron		2		Cabaret	93
trois		2		Arcahaie	76
Bonbon		2		Groisier	66
Roseaux		1		Gaïthier	53
Total		227		Anse a Galif	53
Nippes	Miragoane	76	Cornillon	20	
	Fond des Nègres	22	Grand Goave	19	
	Baradères	13	Thomazeau	16	
	Plaisance du Sud	10	Fonds Verreries	10	
	L'Acile	10	Pointe à Raquette	7	
	Anse-a-Veau	10	Total	9,088	
	Petit Trou de Nippes	7	Sud	Cayes	151
	Petite Rivière des Nippes	6		Aquin	48
	Pailiant	4		Les Anglais	13
	Arnaud	2		Saint Louis du Sud	12
	Grand Boucan	1		Torbeck	10
Total	161	Port à Pinant		10	
Nord	Cap-Haïtien	470		Port Salut	9
	Limbé	56		Côteaux	8
	Milot	32		Camp-Perrin	8
	Pignon	27		Tiburon	6
	Plaine du Nord	26		Chardonnières	6
	Plaisance du Nord	24		Chantal	4
	Grande Rivière du Nord	21		Cavallion	3
	Borgne	21		St Jean du Sud	2
	Port Margot	20		Ile-a-Vache	2
	Pilate	19	Roche à Bataïou	1	
	Quartier Morin	16	Maniche	1	
	Limopade	14	Total	294	
	Acul du Nord	13	Sud-Est	Jacmel	217
	Dondon	6		Anse à Pitres	18
	Saint Raphaël	4		Basnet	16
	Bahon	3		Côte de Fer	14
	Ranquitte	2		Thiotte	11
	Plaisance	1		Margot	10
	La Victoire	1		La Vallée de Jacmel	7
	Total	776		Belle Anse	4
				Cayes-Jacmel	3
		Grand Gosier		2	
		Total	302		

N.B. Les informations contenues dans ce rapport sont actualisées de manière quotidienne. Les données et analyses peuvent être modifiées après la classification finale des cas.