



MINISTÈRE DE LA SANTÉ PUBLIQUE
ET DE LA POPULATION

No. 610

Port-au-Prince, le 2 Juin 20 21

AVI # 393

153 nouvo ka konfime ak de (2) moun anplis mouri anba COVID-19 nan peyi Dayiti

Ministè Sante Piblik ap enfòmè popilasyon an genyen **153 nouvo ka konfime ak de (2) moun anplis mouri anba COVID-19 nan dat 1^{er} Jen 2021 an nan peyi Dayiti**. Sa ki bay yon total 15, 435 ka konfime, 2, 408 moun ki pase lopital, 325 moun mouri ak 12, 555 moun trete.

Ministè a ap salye memwa konpatriyòt sa yo ki pati kite nou an pandan l swete fòs ak kouraj ak fanmi, zanmi epi tout moun lanmò sa yo touche.

Ministè sante piblik ap kontinye mande popilasyon an pou l respekte tout prensip liyèn ak sekirite Leta a deja bay pou anpeche maladi a gave plis toujou nan peyi

a :

- TOUJOU METE KACHNEN OSWA MAS NOU DEPI W PRAL RANKONTRE LÒT MOUN ;
- TOUJOU LAVE MEN W ;
- LÈ W AP SALYE YON MOUN, EVITE BA L LANMEN, PA BO L NI B AL AKOLAD ;
- TOUJOU SONJE BAY TOUT MOUN 3 PA DISTANS ;
- SI W REMAKE YOUN NAN SIY SA YO, (TOUS, FYÈV, OU PA PRAN SANT OSWA GOU) EVITE PRAN KONTAK AK LÒT MOUN EPI RELE NAN 2020 POU W KONN KISA W DWE FÈ.

KOWONAVIRIS TOUJOU LA!

An nou youn veye sou lòt, an nou youn pwoteje lòt !

Doktè Marie Gréta Roy CLEMENT
Minis



Tab.1: Cas confirmés et décès de COVID-19 par département du 19 mars 2020 au 1er Juin 2021, Haïti

Département	Cas Cumulés.	Nouveaux cas (24h)	Décès Cumulés	Nouveaux décès (24h)	Taux de positivité	Taux de létalité
Ouest	11,088	106	159	1	21.0%	1.43%
Nord	940	5	47	1	22.8%	5.00%
Centre	814	5	23	0	22.0%	2.83%
Artibonite	766	5	40	0	19.9%	5.22%
Nord-Est	398	1	6	0	11.1%	1.51%
Sud-Est	350	13	10	0	25.8%	2.86%
Sud	328	11	6	0	21.4%	1.83%
Nord-Ouest	303	2	15	0	22.4%	4.95%
Grand Anse	281	5	13	0	18.0%	4.63%
Nippes	167	0	6	0	18.9%	3.59%
Grand Total	15,435	153	325	2	20.7%	2.11%

N-B. Les informations contenues dans ce rapport sont actualisées de manière quotidienne. Les données et analyses peuvent être modifiées après la classification finale des cas.

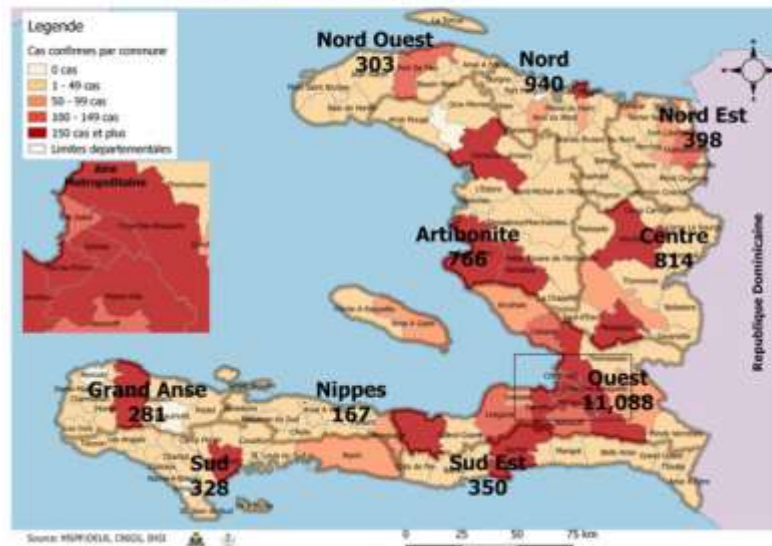
Numéro: 460

01/06/2021

6h00 pm

Surveillance de la COVID-19, Haïti, 2020-2021

Cas confirmés de COVID-19 par Département et Commune du 19/03/2020 au 01/06/2021



Au niveau mondial au 1er Juin 2021:

170,974,579 cas confirmés, dont 3,550,452 décès ont été enregistrés, soit une létalité de 2.1%

Source: OMS

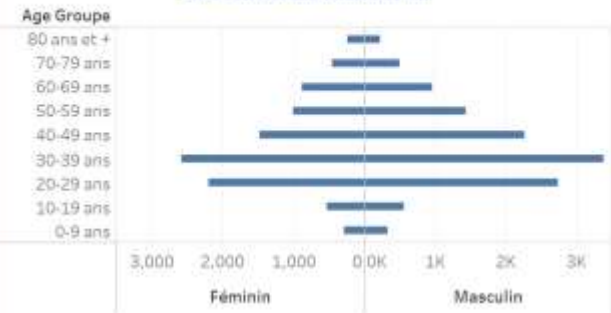
En Haïti:

- 75,114 tests réalisés (622 nouveaux)
 - 15,435 cas confirmés (153 nouveaux)
 - 325 décès (2 nouveaux)
 - 12,555 (81.3%) cas récupérés
 - Létalité: 2.11%
 - 2408 cas hospitalisés (23 nouveaux)
- De ces 15,435 cas confirmés, 45% sont de sexe féminin et 55% de sexe masculin

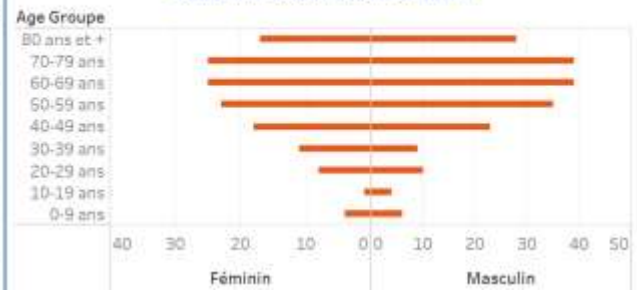
Tab.4: Distribution des cas et décès de COVID-19 par groupe d'âge du 19 mars 2020 au 1er juin 2021, Haïti

Age Groupe	Cas Confirmés	Nouveaux cas (24h)	Décès Cumulés	Nouveaux décès (24h)	Taux de létalité
0-9 ans	378	3	10	0	2.65%
10-19 ans	664	7	5	0	0.75%
20-29 ans	2,887	11	18	0	0.62%
30-39 ans	4,247	34	20	0	0.47%
40-49 ans	2,850	33	41	0	1.44%
50-59 ans	1,909	22	58	2	3.04%
60-69 ans	1,406	30	64	0	4.55%
70-79 ans	756	8	64	0	8.47%
80 ans et +	338	5	45	0	13.31%
Grand Total	15,435	153	325	2	2.11%

Graphique 2: Distribution des cas confirmés par groupe d'âge et sexe du 19 mars 2020 au 1er juin 2021, Haïti



Graphique 3: Distribution des décès par groupe d'âge et sexe du 19 mars 2020 au 1er juin 2021, Haïti



Tab.2: Distribution des cas et décès confirmés de COVID-19 par Commune, Haïti, 2021

Département	Communes	2021				Département	Communes	2021			
		Cas Cumulés	Nouveaux cas (24h)	Décès Cumulés	Nouveaux décès (24h)			Cas Cumulés	Nouveaux cas (24h)	Décès Cumulés	Nouveaux décès (24h)
Artibonite	Saint Marc	77	2	0	0	Nord-Est	Ouanaminthe	24	0	0	0
	Gonaïves	36	3	0	0		Fort Liberté	21	1	0	0
	Vernettes	25	0	0	0		Meubin Crochu	10	0	0	0
	Saint Michel	8	0	0	0		Trou du Nord	10	0	0	0
	Gris Morne	7	0	1	0		Caracol	7	0	0	0
	L'Estère	6	0	0	0		Mont Organsé	5	0	0	0
	Petite Rivière de l'Artibonite	6	0	0	0		Terrier Rouge	2	0	0	0
	Marchand Dessalines	3	0	0	0		Capitelle	2	0	0	0
	Marmelade	2	0	0	0		Vallières	1	0	0	0
	Derdinès	1	0	0	0		Ferrier	1	0	0	0
	Ennery	1	0	0	0		Carice	1	0	0	0
	La Chapelle	1	0	0	0		Total	84	1	0	0
	Total	173	5	1	0		Nord-Ouest	Port de Paix	46	1	3
Centre	Miravalais	108	2	4	0	La Verrière		17	0	0	0
	Hinche	51	1	1	0	Saint Louis du Nord		3	0	0	0
	Lacabobas	39	0	2	0	Jean Rabel		3	0	0	0
	Boucan Carré	32	1	2	0	Bombardopolis		3	0	0	0
	Carca la Source	21	0	1	0	Chassaline		1	1	0	0
	Saut d'Eau	16	0	0	0	Bassin Bleu		1	0	0	0
	Thomonde	11	0	0	0	Total	74	2	3	0	
	Thomasique	8	0	0	0	Ouest	Démas	1,103	24	13	0
	Savannette	8	0	0	0		Pétion Ville	1,049	26	5	0
	Belladère	7	1	0	0		Port au Prince	589	16	8	1
	Messade	5	0	0	0		Tabarry	488	13	6	0
	Total	306	5	10	0		Croix des Bouquets	411	12	8	0
	Grand Anse	Jérémie	93	5	0		0	Carrefour	226	8	7
Coral		6	0	0	0		Cité Soleil	55	1	2	0
Postal		4	0	0	0		Léogane	47	0	3	0
Moron		1	0	0	0		Kenshoff	41	2	1	0
Barbon		1	0	0	0		Arcahaie	28	0	0	0
Total	105	5	0	0	Gauthier		22	0	1	0	
Nippes	Miragoane	11	0	1	0		Gressier	21	0	1	0
	Fond des Nègres	4	0	0	0		Petit Goave	18	3	0	0
	L'Auile	2	0	0	0		Cabaret	16	1	0	0
	Petite Rivière des Nippes	1	0	0	0		Anse à Galet	13	0	0	0
	Total	18	0	1	0		Cornillan	5	0	0	0
Nord	Cap-Haïtien	163	5	5	1		Pointe à Raquette	4	0	0	0
	Milot	23	0	3	0	Grand Gosse	4	0	0	0	
	Plaine du Nord	19	0	1	0	Thomazeau	2	0	0	0	
	Pignon	14	0	0	0	Kenshoff	1	0	0	0	
	Quartier Morin	14	0	2	0	Total	4,143	106	55	1	
	Limnade	8	0	0	0	Sud	Cayes	34	9	0	0
	Grande Rivière du Nord	5	0	0	0		Aquin	19	2	0	0
	Acid du Nord	4	0	0	0		Port-à-Piment	4	0	0	0
	Plessance du Nord	3	0	0	0		Les Anglais	3	0	0	0
	Ranquette	3	0	0	0		Côteaux	3	0	0	0
	Limbé	2	0	0	0		Charital	2	0	0	0
	Dondon	2	0	1	0		Port Salut	1	0	0	0
	Borgne	1	0	1	0	Total	66	11	0	0	
	La Victoire	1	0	0	0	Sud-Est	Jacmel	51	11	0	0
	Port Margot	1	0	0	0		Anse à Pitres	9	0	0	0
	Total	263	5	13	1		Marigot	4	1	0	0
							Cayes-Jacmel	3	0	0	0
					Grand Gosier		3	0	1	0	
					Belle Anse		3	0	0	0	
					Thiotte		2	1	0	0	
					Cote de Fer	1	0	0	0		
					Total	76	13	1	0		

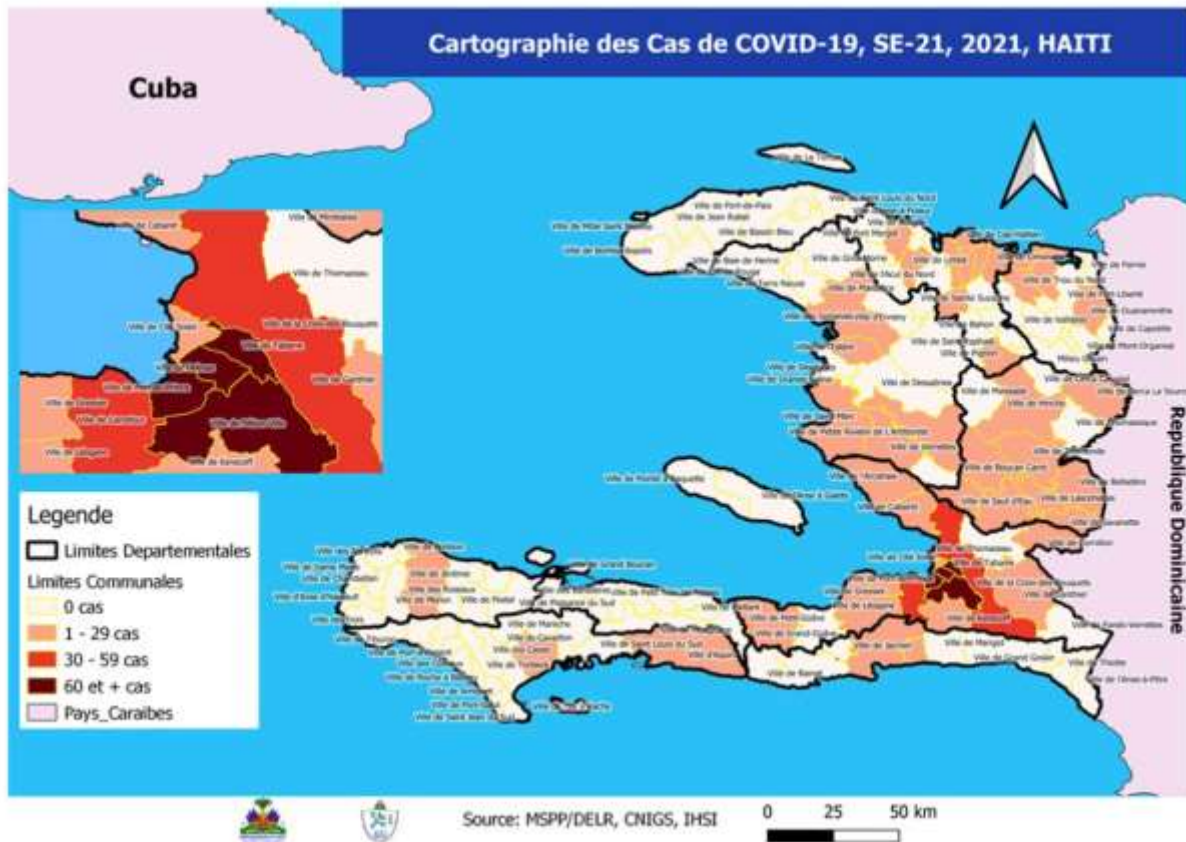
N-B. Les informations contenues dans ce rapport sont actualisées de manière quotidienne. Les données et analyses peuvent être modifiées après la classification finale des cas.

Tab.3: Distribution des cas et décès confirmés de COVID-19 par Commune, Haiti, 2020

Département	Communes	2020		
		Cas Cumulés	Décès Cumulés	
Artibonite	Saint Marc	198	18	
	Verrettes	142	6	
	Gonaïves	132	10	
	Gros Morne	23	1	
	Petite Rivière de l'Ar.	22	1	
	Marchand Dessalines	19	0	
	Saint Michel	18	0	
	L'Estère	13	0	
	Desdunes	7	1	
	Ennery	6	1	
	Marmelade	6	0	
	Grande Saline	3	1	
	Anse Rouge	2	0	
	La chapelle	2	0	
Total	593	39		
Centre	Hinche	179	1	
	Mirebalais	175	4	
	Boucan Carré	34	0	
	Lascahobas	34	3	
	Belladère	25	2	
	Thomonde	16	1	
	Savannette	14	0	
	Saut-d'Eau	10	0	
	Malssade	6	0	
	Cerca la Source	6	2	
	Cerca Cavajal	5	0	
	Thomassique	4	0	
	Total	508	13	
	Grand Anse	Jérémie	143	9
Anse d'hainault		16	1	
Chambellan		7	1	
Dame Marie		3	1	
Irois		2	0	
Pestel		2	0	
Roseaux		1	0	
Bonbon		1	0	
Moron		1	1	
Total		176	13	
Nippes		Miragoane	68	1
		Fond des Nègres	20	0
		Berardères	13	0
		Anse-a-Veau	10	1
	Plaisance du Sud	10	1	
	L'Asile	8	0	
	Petit Trou de Nippes	7	0	
	Petite Rivière des Ni.	6	0	
	Paillant	4	0	
	Arnaud	2	1	
	Grand Boucan	1	1	
	Total	149	5	
	Nord	Cap Haitien	354	22
		Limbé	56	3
Milot		28	1	
Pignon		26	2	
Plaisance du Nord		22	1	
Plaine du Nord		22	3	
Port Margot		20	0	
Borgne		20	0	
Pilate		19	0	
Grande Rivière du N.		18	1	
Quartier Morin		15	0	
Acul du Nord		12	0	
Limonade		12	0	
Dondón		6	0	
Saint Raphael		4	0	
Bahon		3	1	
Total		677	34	

Département	Communes	2020		
		Cas Cumulés	Décès Cumulés	
Nord-Est	Ouanaminthe	107	2	
	Caracol	50	0	
	Fort Liberté	44	2	
	Trou du Nord	39	1	
	Mombin Crochu	21	0	
	Terrier Rouge	16	0	
	Mont Organisé	11	0	
	Perches	6	0	
	Sainte Suzanne	5	0	
	Carice	5	1	
	Ferrier	5	0	
	Capotille	4	0	
	Vailières	1	0	
	Total	314	6	
Nord-Ouest	Port de Paix	133	7	
	Saint Louis du Nord	28	2	
	Bombardopolis	17	1	
	Jean Rabel	15	0	
	Mole Saint Nicolas	13	1	
	La Tortue	8	0	
	Bassin Bleu	7	0	
	Chansolme	4	1	
	Base de Henne	2	0	
	Anse-a-Foleur	2	0	
	Total	229	12	
	Ouest	Delmas	1,665	24
		Port au Prince	1,269	22
		Pétion Ville	1,260	15
Tabarre		791	7	
Croix des Bouquets		704	8	
Carrefour		493	6	
Petit Goave		157	3	
Cité Soleil		106	2	
Léogane		91	1	
Cabaret		88	1	
Kenskoff		71	3	
Arcahaie		59	5	
Gressier		53	2	
Anse a Galet		40	2	
Ganthier		36	2	
Cornillon		17	0	
Grand Goave		17	1	
Thomazeau		14	0	
Fond-Verrettes		10	0	
Pointe à Raquette	4	0		
Total	6,945	104		
Sud	Cayes	138	4	
	Aquin	38	0	
	Saint Louis du Sud	12	1	
	Torbeck	10	1	
	Les Anglais	10	0	
	Port Salut	9	0	
	Port-à-Piment	9	0	
	Camp-Perrin	8	0	
	Tiburon	6	0	
	Chardonnières	6	0	
	Coteaux	5	0	
	Cavillon	3	0	
	St Jean du Sud	2	0	
	Ile-a-Vache	2	0	
	Chantal	2	0	
	Roche à Bateau	1	0	
	Maniche	1	0	
	Total	262	6	
	Sud-Est	Jacmel	204	8
Bainet		16	0	
Cote de Fer		14	1	
Thiotte		10	0	
Anse à Pitres		9	0	
Marigot		8	0	
La Vallée de Jacmel		7	0	
Belle Anse		4	0	
Cayes-Jacmel		2	0	
Total		274	9	

N-B. Les informations contenues dans ce rapport sont actualisées de manière quotidienne. Les données et analyses peuvent être modifiées après la classification finale d.



Tab.5: Distribution des cas hospitalisés par département, 1er juin 2021, Haïti

	Nouveaux cas hospitalisés	Total cas confirmés hospitalisés	Total cas confirmés en Soins Intensifs
Ouest	12	111	32
Centre	6	50	37
Nord	4	12	0
Sud	1	9	1
Artibonite	0	0	0
Grand Anse	0	0	0
Nippes	0	0	0
Nord'Est	0	0	0
Nord'Ouest	0	0	0
Sud'Est	0	0	0
Total	23	182	70