



REPUBLIQUE D'HAÏTI

**MINISTÈRE DE LA SANTÉ PUBLIQUE
ET DE LA POPULATION**

No. 544

Port-au-Prince, le 9 mars 2021

AVI # 335

16 nouvo ka COVID-19 konfime nan peyi Daviti

Ministè Sante Piblik ap enfòmè popilasyon an genyen **16 nouvo ka COVID-19 ki konfime nan dat 8 mas 2021** an nan peyi Dayiti. Sa ki bay yon total **12, 663 ka konfime, 250 moun mouri ak 10, 148 moun trete.**

Nan kad transparans gouvènman pwomèt la, l ap kontinye bay popilasyon an bon jan enfòmasyon pou l kapab pwoteje tèt li pi byen.

Ministè sante piblik ap kontinye mande popilasyon an pou l respekte tout prensip liyèn ak sekirite Leta a deja bay pou anpeche maladi a gaye plis toujou nan peyi a :

- TOUJOU METE KACHNEN OSWA MAS NOU DEPI W PRAL RANKONTRE LÒT MOUN ;
- TOUJOU LAVE MEN W ;
- LÈ W AP SALYE YON MOUN, EVITE BA L LANMEN, PA BO L NI B AL AKOLAD ;
- TOUJOU SONJE BAY TOUT MOUN 3 PA DISTANS ;
- SI W REMAKE YOON NAN SIY SA YO, (TOUS, FYÈV, OU PA PRAN SANT OSWA GOU) EVITE PRAN KONTAK AK LÒT MOUN EPI RELE NAN 2020 POU W KONN KISA W DWE FÈ.

KOWONAVIRIS TOUJOU LA !

An nou youn veye sou lòt, an nou youn pwoteje lòt !


 Doktè Marie Gréta Roy CLÉMENT
 Minis



Tab.1: Cas confirmés et décès de COVID-19 par département du 19 mars 2020 au 8 mars 2021, Haïti

Département	Cas Cumulés.	Nouveaux cas (24h)	Décès Cumulés	Nouveaux décès (24h)	Taux de positivité	Taux de létalité
Ouest	9,010	4	107	0	21.9%	1.19%
Nord	770	0	37	0	23.4%	4.81%
Artibonite	662	2	39	0	23.7%	5.89%
Centre	635	3	15	0	29.3%	2.36%
Nord-Est	363	0	6	0	15.6%	1.65%
Sud-Est	295	0	9	0	28.2%	3.05%
Sud	294	2	6	0	26.4%	2.04%
Nord-Ouest	250	3	13	0	26.6%	5.20%
Grand Anse	225	2	13	0	23.8%	5.78%
Nippes	159	0	5	0	20.9%	3.14%
Grand Total	12,663	16	250	0	22.4%	1.97%

N-B. Les informations contenues dans ce rapport sont actualisées de manière quotidienne. Les données et analyses peuvent être modifiées après la classification finale des cas.

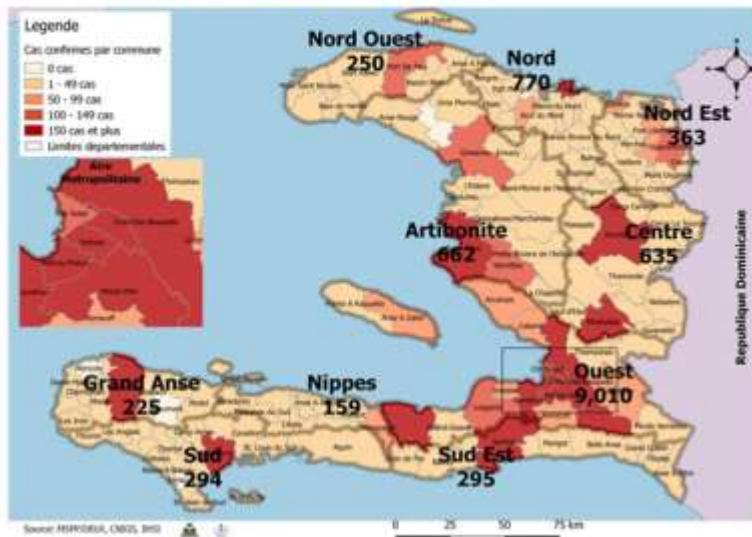
Numéro: 375

08/03/2021

6h00 pm

Surveillance de la COVID-19, Haïti, 2020-2021

Cas confirmés de COVID-19 par Département et Commune du 19/03/2020 au 08/03/2021



Au niveau mondial au 8 mars 2021:

116,522,208 cas confirmés, dont 2,589,227 décès ont été enregistrés, soit une létalité de 2.22%

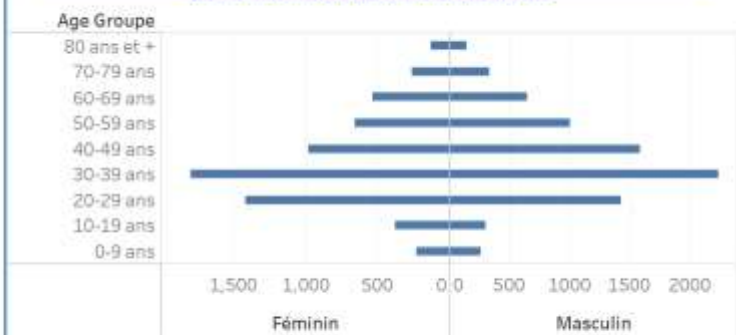
En Haïti: Source: OMS

- 56,553 cas suspects (143 nouveaux)
- 12,663 cas confirmés (16 nouveaux)
- 250 décès (0 nouveau)
- 10,148 (80.1%) cas récupérés
- Létalité: 1.97%
- 1836 cas hospitalisés (0 nouveau)
- De ces 12,663 cas confirmés, 43.95% sont de sexe féminin et 56.05% de sexe masculin

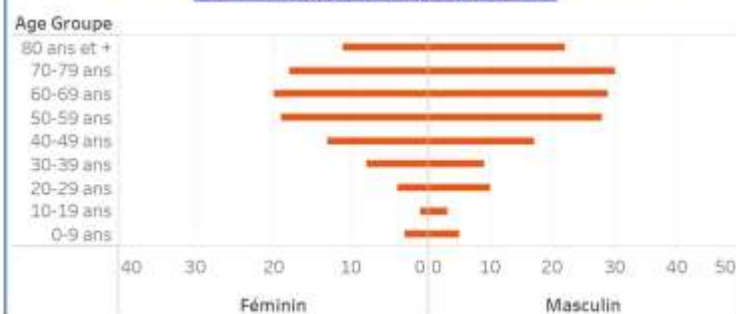
Tab.3: Distribution des cas et décès de COVID-19 par groupe d'âge du 19 mars 2020 au 8 mars 2021, Haïti

Age Groupe	Cas Confirmés	Décès Cumulés	Taux de létalité
0-9 ans	329	8	2.43%
10-19 ans	564	4	0.71%
20-29 ans	2,491	14	0.56%
30-39 ans	3,562	17	0.48%
40-49 ans	2,334	30	1.29%
50-59 ans	1,499	47	3.14%
60-69 ans	1,079	49	4.54%
70-79 ans	555	48	8.65%
80 ans et +	250	33	13.20%
Grand Total	12,663	250	1.97%

Graphique 2: Distribution des cas confirmés par groupe d'âge et sexe du 19 mars 2020 au 8 mars 2021, Haïti



Graphique 3: Distribution des décès par groupe d'âge et sexe du 19 mars 2020 au 8 mars 2021, Haïti



Tab.2: Distribution des cas confirmés de COVID-19 par Commune, Haiti, 2020 chez les cas suspects

Département	Communes	Cas confirmés	Département	Communes	Cas confirmés		
Artibonite	Saint Marc	231	Nord-Est	Ouanaminthe	123		
	Vernettes	148		Fort Liberté	58		
	Gonaïves	147		Caracol	53		
	Gros Morne	26		Trou du Nord	43		
	Petite Rivière de l'Artibonite	23		Morbin Crochu	26		
	Marchand Desaulniers	21		Terrier Rouge	16		
	Saint Michel	20		Mont Organsé	14		
	L'Estère	16		Perches	6		
	Dodones	8		Ferrier	6		
	Marniède	7		Cérice	6		
	Ennery	7		Capotile	6		
	La Chapelle	3		Sainte Suzanne	5		
	Grande Saline	3		Vallières	1		
	Anse Rouge	2		Total	363		
	Total	662		Nord-Ouest	Port de Paix	144	
	Centre	Mirbalais			224	Saint Louis du Nord	28
		Hoché			205	Bombardopolis	20
Caschobias		49	Jean Rabel		17		
Boucan Carré		36	Môle Saint Nicolas		13		
Bolladère		27	La Tortue		12		
Thomonde		20	Bassin Bleu		8		
Saut d'Eau		20	Chansolme		4		
Savariette		16	Bois de Henne		2		
Cerca la Source		12	Anse-à-Folour		2		
Thomassique		8	Total	250			
Maissade		7	Ouest	Delmas	2,245		
Boucan Carré	6	Pétion Ville		1,898			
Cerca Cavalaj	5	Port au Prince		1,520			
Total	635	Tabarre		992			
Grand Anse	Jeremie	184		Croix des Bouquets	883		
	Anse d'Haïmault	16		Carrefour	582		
	Chambellan	7		Petit Goave	159		
	Corail	5		Cité Soleil	127		
	Pectel	3		Léogane	106		
	Damo Marie	3		Kenscoff	96		
	Moron	2		Cébarit	92		
	Trois	2		Arcalhaie	75		
	Borbon	2		Gressier	66		
	Roseaux	1		Anse à Galet	51		
	Total	225		Ganthier	50		
Nippes	Miragoane	74		Grand Goave	19		
	Fond des Nègres	22		Cornillon	18		
	Baradères	13	Thomazeau	16			
	Plaisance du Sud	10	Fonds-Verrittas	10			
	L'Asile	10	Pointe à Raquette	5			
	Anse-à-Veau	10	Total	9,010			
	Petit Trou de Nippes	7	Sud	Cayes	151		
	Petite Rivière des Nippes	6		Aquin	48		
	Paillant	4		Les Anglais	13		
	Arnaud	2		Saint Louis du Sud	12		
	Grand Boucan	1		Yorbeck	10		
Total	159	Port-à-Piment		10			
Nord	Cap-Haïtien	465		Port Salut	9		
	Limbé	56		Côtesaux	8		
	Milot	32		Camp-Perrin	8		
	Pignon	27		Tiburon	6		
	Plaine du Nord	26		Chardonnières	6		
	Plaisance du Nord	24		Chantal	4		
	Borgne	21		Cavallion	3		
	Port Margot	20		St Jean du Sud	2		
	Grande Rivière du Nord	20		Ile-à-Vache	2		
	Pilate	19		Roche à Bataïou	1		
	Quartier Morin	16		Maniche	1		
	Limouade	14	Total	294			
	Acui du Nord	13	Sud-Est	Jacmel	215		
	Dondon	6		Bainet	16		
	Saint Raphaël	4		Côte de Fer	14		
	Bahon	3		Anse-à-Pitres	14		
	Ranquitte	2		Thiotte	11		
	Plaisance	1		Margot	9		
	La Victoire	1		La Vallée de Jacmel	7		
	Total	770		Belle Anse	4		
				Cayes-Jacmel	3		
		Grand Gosier		2			
		Total	295				

N.B. Les informations contenues dans ce rapport sont actualisées de manière quotidienne. Les données et analyses peuvent être modifiées après la classification finale des cas.