



REPUBLIQUE D'HAÏTI

**MINISTÈRE DE LA SANTÉ PUBLIQUE
ET DE LA POPULATION**
No. 443Port-au-Prince, le 3 décembre 2020

AVI # 243

16 nouvo ka COVID-19 konfime nan peyi Dayiti

Ministè Sante Piblik ap enfòmasyon an genyen **16 nouvo ka COVID-19** ki konfime nan dat **2 desanm 2020** an nan peyi Dayiti. Sa ki bay yon total **9,347 ka konfime, 233 moun mouri ak 8,124 moun trete.**

Nan kad transparans gouvènman pwomèt la, I ap kontinye bay popilasyon an bon jan enfòmasyon pou I kapab pwoteje tèt li pi byen.

Ministè sante piblik ap kontinye mande popilasyon an pou I respekte tout prensip liyèn ak sekirite Leta a deja bay pou anpeche maladi a gaye plis toujou nan peyi a :

- TOUJOU METE KACHNEN OSWA MAS DEPI NOU PRAL RANKONTRE LÒT MOUN ;
- TOUJOU SONJE BAY TOUT MOUN 3 PA DISTANS ;
- TOUJOU LAVE MEN NOU ;
- LÈ N AP SALYE YON MOUN, EVITE BA L LANMEN, PA BO L NI B AL AKOLAD.

KOWONAVIRIS TOUJOU LA !

An nou youn veye sou lòt, an nou youn pwoteje lòt !


 Doktè Marie Greta Roy CLEMENT
 Minis



Tab.1: Cas confirmés et décès de COVID-19 par département du 19 mars au 2 décembre 2020, Haïti

Département	Cas Cumulés.	Nouveaux cas (24h)	Décès Cumulés	Nouveaux décès (24h)	Taux de positivité	Taux de létalité
Ouest	6,259	13	98	0	24.0%	1.57%
Nord	661	0	34	0	29.2%	5.14%
Artibonite	575	0	38	0	26.9%	6.61%
Centre	491	1	12	0	34.0%	2.44%
Nord-Est	305	0	6	0	18.9%	1.97%
Sud-Est	270	0	9	0	31.4%	3.33%
Sud	247	1	6	0	32.2%	2.43%
Nord-Ouest	225	1	12	0	31.1%	5.33%
Grand Anse	170	0	13	0	26.8%	7.65%
Nippes	144	0	5	0	22.6%	3.47%
Grand Total	9,347	16	233	0	25.2%	2.49%

N-B. Les informations contenues dans ce rapport sont actualisées de manière quotidienne. Les données et analyses peuvent être modifiées après la classification finale des cas.

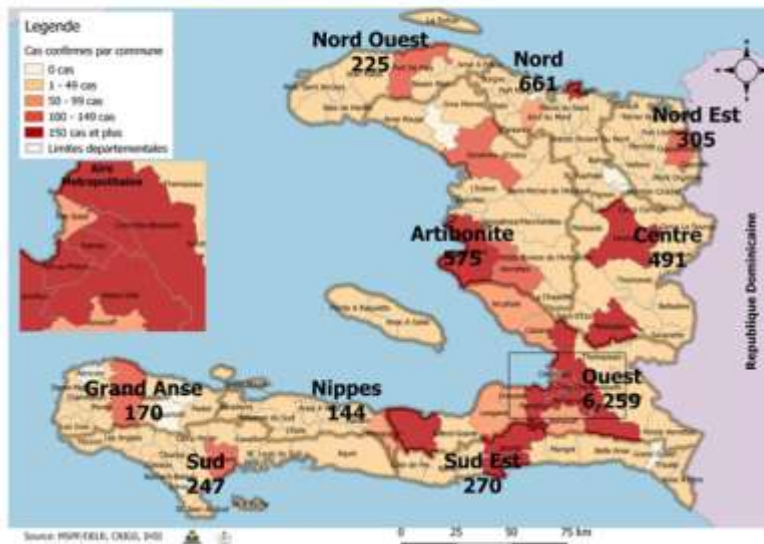
Numéro: 282

2/12/2020

6h00 pm

Surveillance de la COVID-19, Haïti, 2020

Cas confirmés de COVID-19 par Département et Commune du 19/03/2020 au 2/12/2020



Au niveau mondial au 2 Décembre 2020:

63,965,092 cas confirmés, dont 1,488,120 décès ont été enregistrés, soit une létalité de 2.32%

Source: OMS

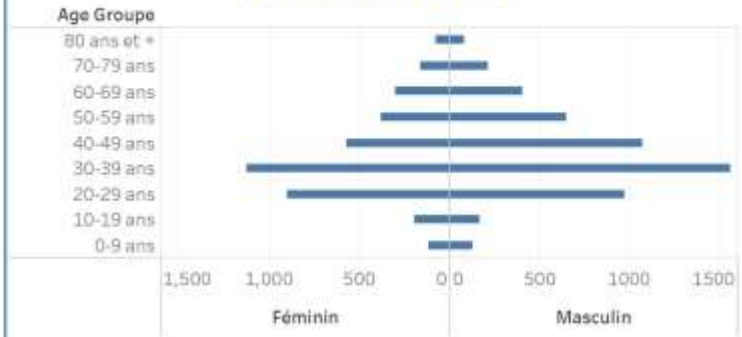
En Haïti:

- 37,130 cas suspects(217 nouveaux)
- 9,347 cas confirmés (16 nouveaux)
- 233 décès (0 nouveau)
- 8,124 (86.91%) cas récupérés
- Létalité: 2.49%**
- De ces 9,347 cas confirmés, 42.25% sont de sexe féminin et 57.75% de sexe masculin

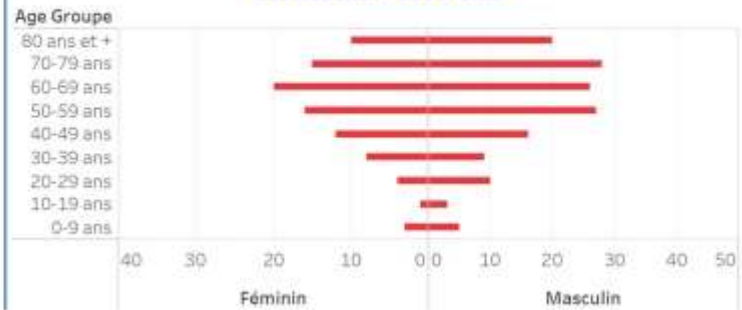
Tab.3: Distribution des cas et décès de COVID-19 par groupe d'âge au 2 décembre 2020, Haïti

Age Groupe	Cas Confirmés	Décès Cumulés	Taux de létalité
0-9 ans	251	8	3.19%
10-19 ans	369	4	1.08%
20-29 ans	1,902	14	0.74%
30-39 ans	2,713	17	0.63%
40-49 ans	1,682	28	1.66%
50-59 ans	1,073	43	4.01%
60-69 ans	748	46	6.15%
70-79 ans	421	43	10.21%
80 ans et +	188	30	15.96%
Grand Total	9,347	233	2.49%

Graphique 2: Distribution des cas confirmés par groupe d'âge et sexe au 2 décembre 2020, Haïti



Graphique 3: Distribution des décès par groupe d'âge et sexe au 2 décembre 2020, Haïti



Tab.2: Distribution des cas confirmés de COVID-19 par Commune, Haiti, 2020

Département	Communes	Cas confirmés	Département	Communes	Cas confirmés	
Artibonite	Saint Marc	190	Nord-Est	Ouanaminthe	100	
	Vernettes	140		Caracol	48	
	Gonaïves	126		Fort Liberté	44	
	Gras Morne	23		Trou du Nord	39	
	Petite Rivière de l'Artibonite	22		Mombin Crochu	21	
	Marchand Descaillhes	18		Terrier Rouge	16	
	Saint Michel	17		Mont Organisé	11	
	L'Estère	13		Perches	6	
	Desdunes	7		Sainte Suzanne	5	
	Marmelade	6		Ferrier	5	
	Ennery	6		Carice	5	
	Grande Saline	3		Capotille	4	
	La Chapelle	2		Vallières	1	
	Anse Rouge	2		Total	305	
	Total	575		Nord-Ouest	Port de Paix	130
Centre	Hiclie	178	Saint Louis du Nord		28	
	Mirabalais	166	Bombardopolis		17	
	Lascabobas	33	Jean Rabel		15	
	Boucan Carré	33	Mole Saint Nicolas		13	
	Belladère	23	La Tortue		7	
	Thomonde	16	Bassin Bleu		7	
	Savanette	14	Chansolme		4	
	Saut-d'Eau	8	Bois de Henne		2	
	Cerca la Source	6	Anse-à-Foœur		2	
	Mansade	5	Total	225		
	Cerca Cavajal	5	Ouest	Delmas	1,505	
	Thomasique	4		Port au Prince	1,193	
	Total	491		Pitron Ville	1,016	
	Grand Anse	Jeremie		137	Tabarre	729
		Anse d'Hainault		16	Croix des Bouquets	642
Chambellan		7		Carrefour	455	
Dame Marie		3		Petit Goave	156	
Pestel		2		Cité Soleil	100	
Trois		2		Léogane	86	
Rosaux		1		Cabaret	85	
Moron		1		Kenscoff	63	
Bonbon		1		Arcahaie	57	
Total		170		Gressier	50	
Nippes		Miragoane		66	Anse à Galet	40
		Fond des Nègres		20	Cornillon	17
		Baradères	13	Grand Goave	16	
		Plaisance du Sud	10	Ganthier	15	
		L'Asie	8	Thomazeau	11	
	Petit Trou de Nippes	7	Fonds-Verrittas	10		
	Anse-à-Veau	7	Pointe à Raquette	3		
	Petite Rivière des Nippes	6	Total	6,259		
	Pailant	4	Sud	Cayes	135	
	Arnaud	2		Aquin	27	
	Grand Boucan	1		Saint Louis du Sud	12	
	Total	144		Torbeck	10	
	Nord	Cap-Haïtien		387	Les Anglais	10
		Limbé		53	Port-à-Piment	9
		Milot		27	Port Salut	9
Pignon		24		Camp-Perrin	7	
Plaine du Nord		22		Tiburon	6	
Plaisance du Nord		21		Chardonnières	6	
Port Margot		20		Coteaux	5	
Borgne		20		Cavaillon	3	
Grande Rivière du Nord		18		St Jean du Sud	2	
Pilate		17		Be-à-Vache	2	
Quartier Morin		15		Charitat	2	
Limonade		12	Roche à Bataïan	1		
Acul du Nord		12	Maniche	1		
Dondon		6	Total	247		
Saint Raphaël		4	Sud-Est	Jacmel	202	
Bahon	3	Bainet		16		
Total	661	Côte de Fer		13		
		Thiofte		10		
		Anse à Pitres		9		
		Margot		7		
		La Vallée de Jacmel		7		
		Belle Anse		4		
		Cayes-Jacmel		2		
		Total		270		

N-B. Les informations contenues dans ce rapport sont actualisées de manière quotidienne. Les données et analyses peuvent être modifiées après la classification finale des cas.