



REPUBLIQUE D'HAÏTI

**MINISTÈRE DE LA SANTÉ PUBLIQUE
ET DE LA POPULATION**

No. 523

Port-au-Prince, le 20 février 2021

AVI # 319

16 nouvo ka COVID-19 konfime nan pevi Dayiti

Ministè Sante Piblik ap enfòmè popilasyon an genyen **16 nouvo ka COVID-19** ki konfime nan dat 19 fevriye 2021 an nan peyi Dayiti. Sa ki bay yon total 12, 325 ka konfime, 247 moun mouri ak 9, 536 moun trete.

Nan kad transparans gouvènman pwomèt la, l ap kontinye bay popilasyon an bon jan enfòmasyon pou l kapab pwoteje tèt li pi byen.

Ministè sante piblik ap kontinye mande popilasyon an pou l respekte tout prensip liyèn ak sekirite Leta a deja bay pou anpeche maladi a gaye plis toujou nan peyi a :

- TOUJOU METE KACHNEN OSWA MAS NOU DEPI W PRAL RANKONTRE LÒT MOUN ;
- TOUJOU LAVE MEN W ;
- LÈ W AP SALYE YON MOUN, EVITE BA L LANMEN, PA BO L NI B AL AKOLAD ;
- TOUJOU SONJE BAY TOUT MOUN 3 PA DISTANS ;
- SI W REMAKE YOUN NAN SIY SA YO, (TOUS, FYÈV, OU PA PRAN SANT OSWA GOU) EVITE PRAN KONTAK AK LÒT MOUN EPI RELE NAN **2020** POU W KONN KISA W DWE FÈ.

KOWONAVIRIS TOUJOU LA !

An nou youn veye sou lòt, an nou youn pwoteje lòt !

Marie Greta Roy Clément
Doktè Marie Greta Roy CLÉMENT
Minis



Tab.1: Cas confirmés et décès de COVID-19 par département du 19 mars 2020 au 19 février 2021, Haïti

Département	Cas Cumulés.	Nouveaux cas (24h)	Décès Cumulés	Nouveaux décès (24h)	Taux de positivité	Taux de létalité
Ouest	8,769	14	107	0	22.3%	1.22%
Nord	741	0	36	0	24.0%	4.86%
Artibonite	648	0	39	0	24.3%	6.02%
Centre	622	0	13	0	30.4%	2.09%
Nord-Est	354	0	6	0	15.7%	1.69%
Sud-Est	290	1	9	0	28.4%	3.10%
Sud	288	0	6	0	26.9%	2.08%
Nord-Ouest	242	1	13	0	26.6%	5.37%
Grand Anse	214	0	13	0	25.3%	6.07%
Nippes	157	0	5	0	21.4%	3.18%
Grand Total	12,325	16	247	0	22.9%	2.00%

N-B. Les informations contenues dans ce rapport sont actualisées de manière quotidienne. Les données et analyses peuvent être modifiées après la classification finale des cas.

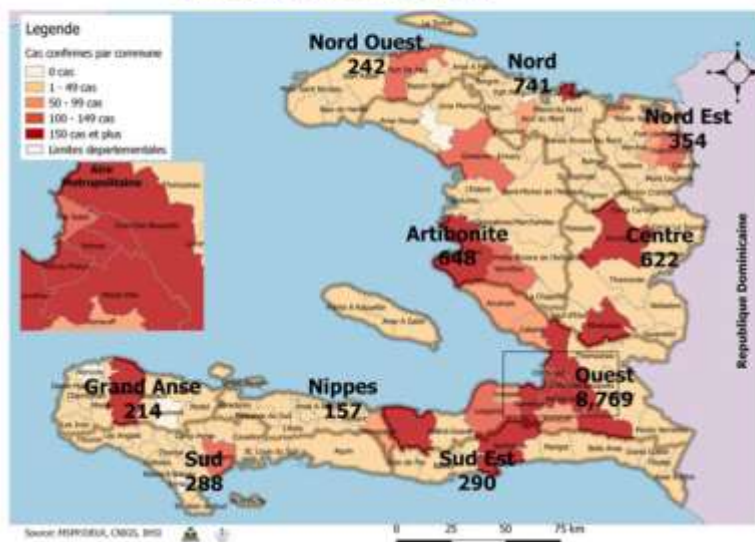
Numéro: 358

19/02/2021

6h00 pm

Surveillance de la COVID-19, Haïti, 2020-2021

Cas confirmés de COVID-19 par Département et Commune du 19/03/2020 au 18/02/2021



Au niveau mondial au 19 février 2021:

110,384,747 cas confirmés, dont 2,446,008 décès ont été enregistrés, soit une létalité de 2.21%

Source: OMS

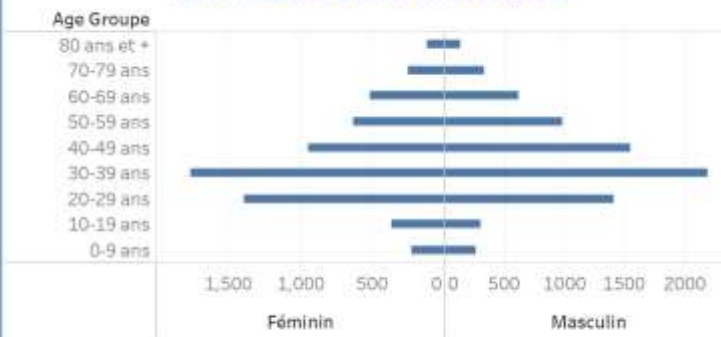
En Haïti:

- 53,944 cas suspects (143 nouveaux)
- 12,325 cas confirmés (16 nouveaux)
- 247 décès (0 nouveau)
- 9,536 (77.37%) cas récupérés
- Létalité: 2%**
- De ces 12,325 cas confirmés, 43.8% sont de sexe féminin et 56.2% de sexe masculin

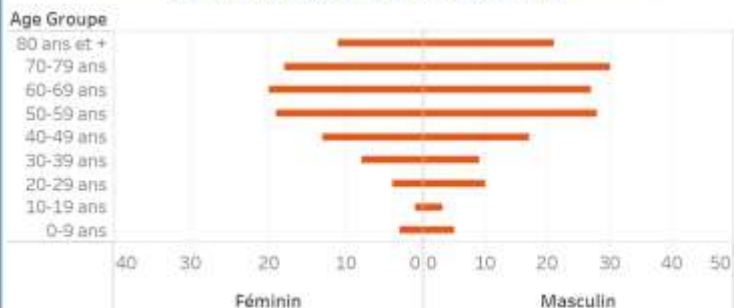
Tab.3: Distribution des cas et décès de COVID-19 par groupe d'âge du 19 mars 2020 au 19 février 2021, Haïti

Age Groupe	Cas Confirmés	Décès Cumulés	Taux de létalité
0-9 ans	325	8	2.46%
10-19 ans	546	4	0.73%
20-29 ans	2,448	14	0.57%
30-39 ans	3,485	17	0.49%
40-49 ans	2,267	30	1.32%
50-59 ans	1,449	47	3.24%
60-69 ans	1,028	47	4.57%
70-79 ans	543	48	8.84%
80 ans et +	234	32	13.68%
Grand Total	12,325	247	2.00%

Graphique 2: Distribution des cas confirmés par groupe d'âge et sexe du 19 mars 2020 au 19 février 2021, Haïti



Graphique 3: Distribution des décès par groupe d'âge et sexe du 19 mars 2020 au 19 février 2021, Haïti



Tab.2: Distribution des cas confirmés de COVID-19 par Commune, Haiti, 2020 chez les cas suspects

Département	Communes	Cas confirmés	Département	Communes	Cas confirmés	
Artibonite	Saint Marc	228	Nord-Est	Ouanaminthe	122	
	Verrèthes	147		Fort Liberté	55	
	Gonaïves	144		Caracol	52	
	Grand Morne	25		Trou du Nord	41	
	Petite Rivière de l'Artibonite	22		Montain Crochu	26	
	Saint Michel	20		Terrier Rouge	16	
	Marchand Desaulnès	20		Mont Organsé	12	
	L'Estère	13		Perches	6	
	Dodoues	8		Ferrier	6	
	Marmetade	7		Carice	6	
	Envery	7		Capotile	6	
	Grande Saline	3		Sainte Suzanne	5	
	La chapelle	2		Vallières	1	
	Anse Rouge	2		Total	354	
	Total	648		Nord-Ouest	Port de Paix	139
Centre	Mirbalais	221	Saint Louis du Nord		28	
	Hinche	204	Bombardopolis		19	
	Lascabobas	45	Jean Rabel		17	
	Boucan Carré	36	Môle Saint Nicolas		13	
	Belladère	27	La Tortue		10	
	Saut-d'Eau	20	Basin Bleu		8	
	Thomonde	18	Chansôme		4	
	Savannette	16	Bas de Henrie		2	
	Carca la Source	11	Anse-à-Folour		2	
	Thomasique	7	Total	242		
	Massade	7	Ouest	Delmas	2,191	
	Cerca Cavajal	5		Pétion Ville	1,539	
	Boucan Carré	5		Port au Prince	1,483	
	Total	622		Tabarre	968	
	Grand Anse	Jeremie		176	Croix des Bouquets	859
Anse d'Hainault		16		Carrefour	559	
Chambellan		7		Petit Goave	158	
Corail		5		Cité Soleil	123	
Dame Marie		3		Léogane	104	
Pestel		2		Kenskoff	96	
Iris		2		Cabanet	92	
Roseaux		1		Arcahaie	72	
Moron		1		Gespier	66	
Bonbon		1		Gauthier	47	
Total		214		Anse-à-Saint	47	
Nippes		Miragoane	74	Cornillon	18	
		Fond des Nègres	21	Grand Goave	17	
		Baradères	13	Thomazeau	15	
		Plaisance du Sud	10	Fonds Verrèthes	10	
	Anse-à-Veau	10	Pointe à Raquette	5		
	L'Asile	9	Total	8,769		
	Petit Trou de Nippes	7	Sud	Cayes	147	
	Petite Rivière des Nippes	6		Aquin	48	
	Pailant	4		Saint Louis du Sud	12	
	Arnaud	2		Les Anglais	11	
	Grand Bourlan	1		Torbeck	10	
	Total	157		Port-à-Piment	10	
	Nord	Cap-Haïtien		441	Port Salut	9
		Limbé		56	Côtéaux	8
		Milot		28	Camp-Pierre	8
Pignon		27		Tiburon	6	
Plaine du Nord		26		Chardonnières	6	
Plaisance du Nord		23		Charaf	4	
Borgne		21		Cavaillon	3	
Port Margot		20		St Jean du Sud	2	
Grande Rivière du Nord		20		Ile-à-Vache	2	
Pilate		19	Roche à Bataïa	1		
Quartier Morin		16	Maniche	1		
Limonade		14	Total	288		
Acul du Nord		13	Sud-Est	Jacmel	212	
Dondon		6		Bainet	16	
Saint Raphaël		4		Côte de Fer	14	
Bahon		3		Anse-à-Pitres	12	
Ranquitte		2		Thiotte	11	
Plaisance		1		Margot	9	
La Victoire		1		La Vallée de Jacmel	7	
Total		741		Belle Anse	4	
		Cayes-Jacmel		3		
		Grand Gâzier		2		
		Total	290			

N-B. Les informations contenues dans ce rapport sont actualisées de manière quotidienne. Les données et analyses peuvent être modifiées après la classification finale des cas.