



REPUBLIQUE D'HAÏTI

**MINISTÈRE DE LA SANTÉ PUBLIQUE  
ET DE LA POPULATION**

No. 617

Port-au-Prince, le 9 juin 20 21

## AVI # 400

### 150 nouvo ka konfime ak twa (3) moun anplis mouri anba COVID-19 nan peyi Dayiti

Ministè Sante Piblik ap enfòm popilasyon an genyen **150 nouvo ka konfime ak twa (3) moun anplis mouri anba COVID-19 nan dat 8 Jen 2021 an nan peyi Dayiti**. Sa ki bay yon total 16, 356 ka konfime, 2, 568 moun ki pase lopital, 352 moun mouri ak 12, 560 moun trete.

Ministè a ap salye memwa konpatiyòt sa yo ki pati kite nou an pandan l swete fòs ak kouraj ak fanmi, zanmi epi tout moun lanmò sa yo touche.

**Ministè sante piblik ap kontinye mande popilasyon an pou l respekte tout prensip liyèn ak sekirite Leta a deja bay pou anpeche maladi a gave plis toujou nan peyi a :**

- TOUJOU METE KACHNEN OSWA MAS NOU DEPI W PRAL RANKONTRE LÒT MOUN ;
- TOUJOU LAVE MEN W ;
- LÈ W AP SALYE YON MOUN, EVITE BA L LANMEN, PA BO L NI B AL AKOLAD ;
- TOUJOU SONJE BAY TOUT MOUN 3 PA DISTANS ;
- SI W REMAKE YOUN NAN SIY SA YO, (TOUS, FYÈV, OU PA PRAN SANT OSWA GOU) EVITE PRAN KONTAK AK LÒT MOUN EPI RELE NAN **2020** POU W KONN KISA W DWE FÈ.

**KOWONAVIRIS TOUJOU LA!**

**An nou youn veye sou lòt, an nou youn pwoteje lòt !**

*Marie Gréta Roy CLEMENT*  
Doktè Marie Gréta Roy CLEMENT  
Minis



**Tab.1: Cas confirmés et décès de COVID-19 par département du 19 mars 2020 au 8 Juin 2021, Haïti**

Département	Cas Cumulés.	Nouveaux cas (24h)	Décès Cumulés	Nouveaux décès (24h)	Taux de positivité	Taux de létalité
Ouest	11,758	116	178	1	21.3%	1.51%
Nord	968	2	50	0	22.8%	5.17%
Centre	842	0	24	0	21.1%	2.85%
Artibonite	790	4	40	0	19.1%	5.06%
Nord-Est	455	2	6	0	12.1%	1.32%
Sud-Est	379	2	10	0	24.7%	2.64%
Sud	367	10	9	2	21.0%	2.45%
Grand Anse	316	9	13	0	18.7%	4.11%
Nord-Ouest	303	0	15	0	22.2%	4.95%
Nippes	178	5	7	0	19.2%	3.93%
<b>Grand Total</b>	<b>16,356</b>	<b>150</b>	<b>352</b>	<b>3</b>	<b>20.8%</b>	<b>2.15%</b>

*N-B. Les informations contenues dans ce rapport sont actualisées de manière quotidienne. Les données et analyses peuvent être modifiées après la classification finale des cas.*

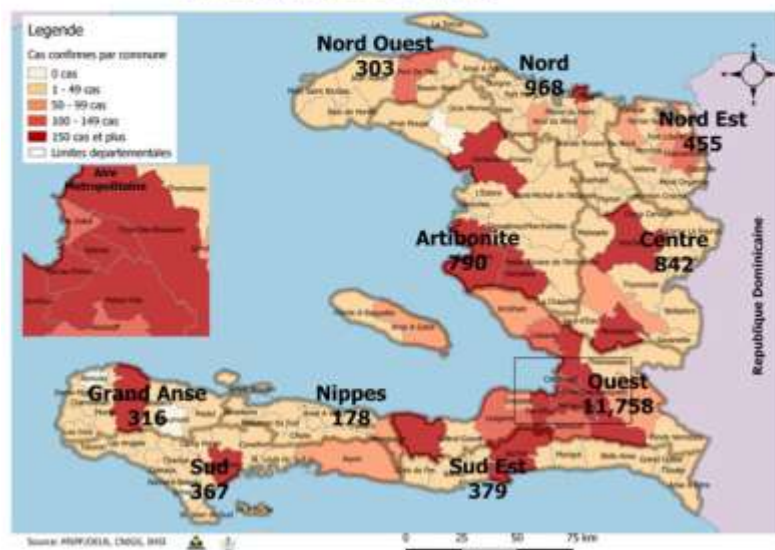
Numéro: 466

06/06/2021

6h00 pm

**Surveillance de la COVID-19, Haïti, 2020-2021**

**Cas confirmés de COVID-19 par Département et Commune du 19/03/2020 au 08/06/2021**



**Au niveau mondial au 8 Juin 2021:**

**173,693,260 cas confirmés, dont 3,744,188 décès ont été enregistrés, soit une létalité de 2.15%**

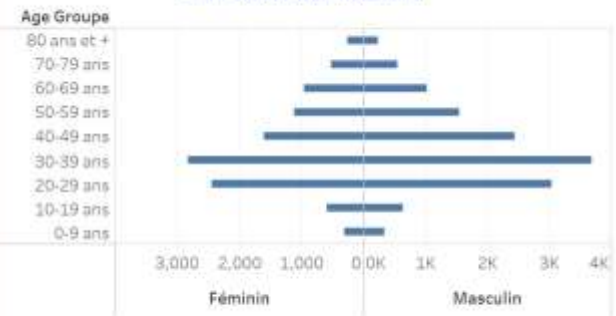
**En Haïti:** Source: OMS

- 79,217 tests réalisés (798 nouveaux)
- 16,356 cas confirmés (150 nouveaux)
- 352 décès (3 nouveaux)
- 12,560 (77%) cas récupérés
- Létalité: 2.15%**
- 2568 cas hospitalisés (23 nouveaux)
- De ces 16,356 cas confirmés, 45.1% sont de sexe féminin et 54.9% de sexe masculin

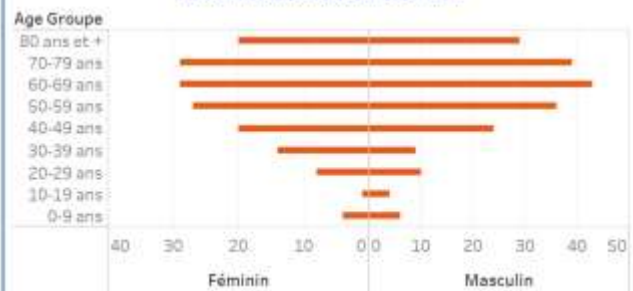
**Tab.4: Distribution des cas et décès de COVID-19 par groupe d'âge du 19 mars 2020 au 8 juin 2021, Haïti**

Age Groupe	Cas Confirmés	Nouveaux cas (24h)	Décès Cumulés	Nouveaux décès (24h)	Taux de létalité
0-9 ans	393	3	10	0	2.54%
10-19 ans	712	9	5	0	0.70%
20-29 ans	3,044	23	18	0	0.59%
30-39 ans	4,475	33	23	0	0.51%
40-49 ans	2,999	29	44	0	1.47%
50-59 ans	2,049	27	63	0	3.07%
60-69 ans	1,507	9	72	1	4.78%
70-79 ans	813	10	68	2	8.36%
80 ans et +	364	7	49	0	13.46%
<b>Grand Total</b>	<b>16,356</b>	<b>150</b>	<b>352</b>	<b>3</b>	<b>2.15%</b>

**Graphique 2: Distribution des cas confirmés par groupe d'âge et sexe du 19 mars 2020 au 8 juin 2021, Haïti**



**Graphique 3: Distribution des décès par groupe d'âge et sexe du 19 mars 2020 au 8 juin 2021, Haïti**



Tab.2: Distribution des cas et décès confirmés de COVID-19 par Commune, Haïti, 2021

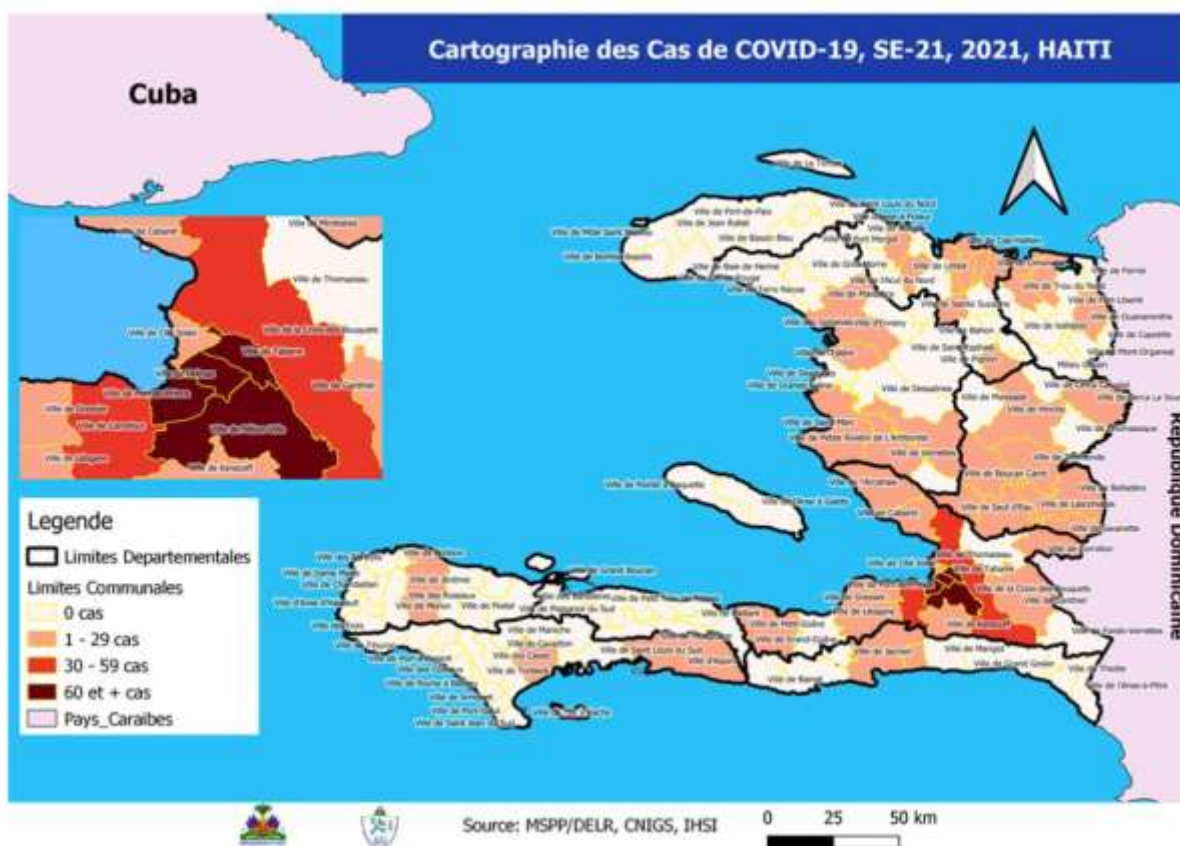
Département	Communes	2021				Département	Communes	2021			
		Cas Cumulés	Nouveaux cas (24h)	Décès Cumulés	Nouveaux décès (24h)			Cas Cumulés	Nouveaux cas (24h)	Décès Cumulés	Nouveaux décès (24h)
Artibonite	Saint Marc	83	0	0	0	Nord-Est	Ouananinthe	38	1	0	0
	Gonaïves	44	4	0	0		Fort Liberté	29	1	0	0
	Verreries	33	0	0	0		Caracol	30	0	0	0
	Saint Michel	8	0	0	0		Trou du nord	19	0	0	0
	Grise Moreau	8	0	1	0		Moindon Crochu	10	0	0	0
	L'Estère	6	0	0	0		Moit Organisé	5	0	0	0
	Petite Rivière de l'Artibonite	6	0	0	0		Terrier Rouge	4	0	0	0
	Marchand Dessalines	4	0	0	0		Capotille	2	0	0	0
	Marmelade	2	0	0	0		Carise	1	0	0	0
	Drouaires	1	0	0	0		Ferrier	1	0	0	0
	Enverry	1	0	0	0		Vallières	1	0	0	0
	La Chapelle	1	0	0	0		Total	141	2	0	0
	Total	197	4	1	0		Nord-Ouest	Port de Paix	46	0	3
Centre	Mirabelais	123	0	5	0	La Tortue		17	0	0	0
	Hinche	58	0	1	0	Bombardopolis		3	0	0	0
	Lacohobes	41	0	2	0	Jean Label		3	0	0	0
	Boucan Carré	35	0	2	0	Saint Louis du Nord		3	0	0	0
	Cerca la Soane	22	0	1	0	Bassin Bleu		1	0	0	0
	Saut d'Eau	16	0	0	0	Chansolme	1	0	0	0	
	Thomonde	11	0	0	0	Total	74	0	3	0	
	Thomasique	8	0	0	0	Ouest	Delmas	1,279	40	15	0
	Sayrette	8	0	0	0		Nation Ville	1,182	24	9	0
	Ballade	7	0	0	0		Port au Prince	686	13	9	0
	Massade	5	0	0	0		Tabarre	570	15	12	0
	Total	334	0	11	0		Croix des Riquarts	490	12	12	1
	Grand Anse	Mélieux	126	8	0		0	Carrefour	263	5	9
Corail		6	0	0	0		Cité soleil	69	1	2	0
Pestal		4	0	0	0		Léogane	54	3	3	0
Monon		1	0	0	0		Rensouff	48	1	1	0
Bisban		3	1	0	0		Arcahaie	30	0	0	0
Total		140	9	0	0		Gaullier	26	0	1	0
Nippes	Miragoane	19	4	2	0		Petit Goave	35	1	0	0
	Fond des Nègres	4	0	0	0		Gressier	25	1	1	0
	L'Aille	2	0	0	0		Cabaret	20	0	0	0
	Petite Rivière des Nippes	2	1	0	0		Anse à Galet	18	0	0	0
	Anse-à-Viau	1	0	0	0		Condion	6	0	0	0
	Paillant	1	0	0	0		Grand Goave	5	0	0	0
Total	29	5	2	0	Pointe à Raquette	4	0	0	0		
Nord	Cap-Haïtien	183	2	7	0	Thomasau	2	0	0	0	
	Milot	23	0	4	0	Rensouff	1	0	0	0	
	Plaine du Nord	19	0	1	0	Total	4,813	116	74	1	
	Quartier Morin	17	0	2	0	Sud	Cayes	63	8	2	1
	Pignon	14	0	0	0		Aquin	22	0	0	0
	Limonade	10	0	0	0		Port-à-Piment	6	0	0	0
	Grande Rivière du Nord	5	0	0	0		Les Anglais	5	0	0	0
	Limbe	4	0	0	0		Egrioux	4	0	0	0
	Acul du Nord	4	0	0	0		Charlat	2	0	0	0
	Plaisance du Nord	3	0	0	0		Port Salut	1	0	0	0
	Banquette	3	0	0	0		Torbeck	2	2	1	1
	Dondon	2	0	1	0		Total	105	10	3	2
	La Victoire	1	0	0	0		Sud-Est	Jacmel	72	1	0
	Port Margot	1	0	0	0	Anse à Pitres		16	1	0	0
	Blagne	1	0	1	0	Marigot		4	0	0	0
	Bas-Limbe	1	0	0	0	Thiotte		3	0	0	0
	Total	291	2	16	0	Belle Anse		3	0	0	0
					Grand Gosier	3		0	1	0	
					Cayes-Jacmel	3		0	0	0	
					Cote de Fer	1	0	0	0		
					Total	105	2	1	0		

N-B. Les informations contenues dans ce rapport sont actualisées de manière quotidienne. Les données et analyses peuvent être modifiées après la classification finale des cas.

**Tab.3: Distribution des cas et décès confirmés de COVID-19 par Commune, Haiti, 2020**

Département	Communes	2020		Département	Communes	2020		
		Cas Cumulés	Décès Cumulés			Cas Cumulés	Décès Cumulés	
Artibonite	Saint Marc	198	18	Nord-Est	Ouanaminthe	107	2	
	Verrettes	142	6		Caracol	50	0	
	Gonaïves	132	10		Fort Liberté	44	2	
	Gros Morne	23	1		Trou du Nord	39	1	
	Petite Rivière de l'Ar.	22	1		Mombin Crochu	21	0	
	Marchand Dessalines	19	0		Torrier Rouge	16	0	
	Saint Michel	18	0		Mont Organisé	11	0	
	L'Estère	13	0		Perches	6	0	
	Desdunes	7	1		Sainte Suzanne	5	0	
	Ennery	6	1		Carice	5	1	
	Marmelade	6	0		Ferrier	5	0	
	Grande Saline	3	1		Capotille	4	0	
	Anse Rouge	2	0		Vallières	1	0	
	La chapelle	2	0		Total	314	6	
	Total	593	39		Nord-Ouest	Port de Paix	133	7
Centre	Hinche	179	1	Saint Louis du Nord		28	2	
	Mirebalais	175	4	Bombardopolis		17	1	
	Boucan Carré	34	0	Jean Rabel		15	0	
	Lascahobas	34	3	Mole Saint Nicolas		13	1	
	Belladère	25	2	La Tortue		8	0	
	Thomonde	16	1	Bassin Bleu		7	0	
	Savaniette	14	0	Chansime		4	1	
	Saut-d'Eau	10	0	Bas de Henne		2	0	
	Malssade	6	0	Anse-a-Foleur		2	0	
	Cerca la Sourca	6	2	Total	229	12		
	Cerca Cavajai	5	0	Ouest	Delmas	1,665	24	
	Thomassique	4	0		Port au Prince	1,269	22	
	Total	508	13		Pétion Ville	1,260	15	
	Grand Anse	Jérémie	143		9	Tabarre	791	7
		Anse d'hainault	16		1	Croix des Bouquets	704	8
Chambellan		7	1		Carrefour	493	6	
Dame Marie		3	1		Petit Goave	157	3	
Irois		2	0		Cité Soleil	106	2	
Pestel		2	0		Léogane	91	1	
Roseaux		1	0		Cabaret	88	1	
Bonbon		1	0		Kenskoff	71	3	
Moron		1	1		Arcahaie	59	5	
Total		176	13		Gressier	53	2	
Nippes		Miragoane	68		1	Anse a Galet	40	2
		Fond des Nègres	20		0	Ganthier	36	2
		Berardères	13	0	Cornillon	17	0	
		Anse-a-Veau	10	1	Grand Goave	17	1	
		Plaisance du Sud	10	1	Thomasseau	14	0	
	L'Asile	8	0	Fond-Verrettes	10	0		
	Petit Trou de Nippes	7	0	Pointe à Raquette	4	0		
	Petite Rivière des Ni.	6	0	Total	6,945	104		
	Paillant	4	0	Sud	Cayes	138	4	
	Arnaud	2	1		Aquin	38	0	
	Grand Boucan	1	1		Saint Louis du Sud	12	1	
	Total	149	5		Tprbeck	10	1	
	Nord	Cap Haitien	394		22	Les Anglais	10	0
		Limbé	56		3	Port Salut	9	0
		Milot	28		1	Port-à-Piment	9	0
Pignon		26	2		Camp-Perrin	8	0	
Plaisance du Nord		22	1		Tiburon	6	0	
Plaine du Nord		22	3		Chardonnières	6	0	
Port Margot		20	0		Coteaux	5	0	
Borgne		20	0		Cavallion	3	0	
Pilate		19	0		St Jean du Sud	2	0	
Grande Rivière du N.		18	1		Ile-a-Vache	2	0	
Quartier Morin		15	0		Chantal	2	0	
Acul du Nord		12	0	Roche à Bateau	1	0		
Limonade		12	0	Maniche	1	0		
Dondon		6	0	Total	262	6		
Saint Raphael		4	0	Sud-Est	Jacmel	204	8	
Bahon	3	1	Bainet		16	0		
Total	677	34	Cote de Fer		14	1		
			Thiotté		10	0		
			Anse à Pitres		9	0		
			Marigot		8	0		
			La Vallée de Jacmel		7	0		
			Belle Anse		4	0		
			Cayes-Jacmel		2	0		
			Total		274	9		

*N-B. Les informations contenues dans ce rapport sont actualisées de manière quotidienne. Les données et analyses peuvent être modifiées après la classification finale d.*



**Tab.5: Distribution des cas hospitalisés par département, 8 juin 2021. Haiti**

	Nouveaux cas hospitalisés	Total cas confirmés hospitalisés	Total cas confirmés en Soins Intensifs
Ouest	19	78	29
Sud	2	4	2
Centre	1	35	0
Nord	1	7	0
Artibonite	0	0	0
Grand Anse	0	0	0
Nippes	0	0	0
Nord Est	0	0	0
Nord Ouest	0	0	0
Sud Est	0	0	0
<b>Total</b>	<b>23</b>	<b>124</b>	<b>31</b>