



MINISTÈRE DE LA SANTÉ PUBLIQUE
ET DE LA POPULATION

No. 642

Port-au-Prince, le 4 juin 2021

AVI # 395

150 nouvo ka konfime ak de (2) moun anplis mouri anba COVID-19 nan peyi Dayiti

Ministè Sante Piblik ap enfòm popilasyon an genyen **150 nouvo ka konfime ak de (2) moun anplis mouri anba COVID-19 nan dat 3 Jen 2021** an nan peyi Dayiti. Sa ki bay yon total 15, 754 ka konfime, 2, 457 moun ki pase lopital, 330 moun mouri ak 12, 557 moun trete.

Ministè a ap salye memwa konpatriyòt sa yo ki pati kite nou an pandan l swete fòs ak kouraj ak fanmi, zanmi epi tout moun lanmò sa yo touche.

Ministè sante piblik ap kontinye mande popilasyon an pou l respekte tout prensip liyèn ak sekirite Leta a deja bay pou anpeche maladi a gawe plis toujou nan peyi a :

- TOUJOU METE KACHNEN OSWA MAS NOU DEPI W PRAL RANKONTRE LÒT MOUN ;
- TOUJOU LAVE MEN W ;
- LÈ W AP SALYE YON MOUN, EVITE BA L LANMEN, PA BO L NI B AL AKOLAD ;
- TOUJOU SONJE BAY TOUT MOUN 3 PA DISTANS ;
- SI W REMAKE YOUN NAN SIY SA YO, (TOUS, FYÈV, OU PA PRAN SANT OSWA GOU) EVITE PRAN KONTAK AK LÒT MOUN EPI RELE NAN **2020** POU W KONN KISA W DWE FÈ.

KOWONAVIRIS TOUJOU LA!

An nou youn veye sou lòt, an nou youn pwoteje lòt !

Doktè Marie Gréta Roy CLEMENT
Minis



Tab.1: Cas confirmés et décès de COVID-19 par département du 19 mars 2020 au 3 Juin 2021, Haïti

Département	Cas Cumulés.	Nouveaux cas (24h)	Décès Cumulés	Nouveaux décès (24h)	Taux de positivité	Taux de létalité
Ouest	11,327	114	162	0	21.2%	1.43%
Nord	949	4	48	1	22.8%	5.06%
Centre	823	1	23	0	21.8%	2.79%
Artibonite	777	6	40	0	19.4%	5.15%
Nord-Est	419	13	6	0	11.5%	1.43%
Sud-Est	363	3	10	0	25.5%	2.75%
Sud	339	7	6	0	20.9%	1.77%
Nord-Ouest	303	0	15	0	22.4%	4.95%
Grand Anse	285	0	13	0	17.9%	4.56%
Nippes	169	2	7	1	18.7%	4.14%
Grand Total	15,754	150	330	2	20.7%	2.09%

N-B. Les informations contenues dans ce rapport sont actualisées de manière quotidienne. Les données et analyses peuvent être modifiées après la classification finale des cas.

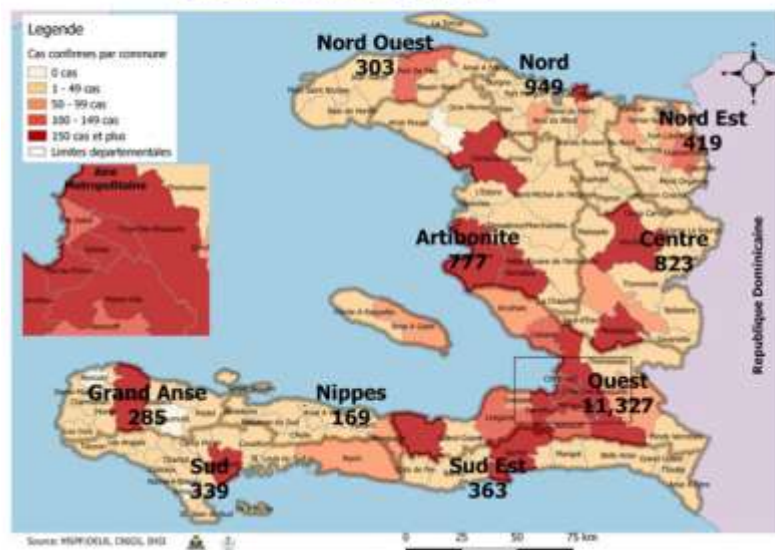
Numéro: 461

03/06/2021

6h00 pm

Surveillance de la COVID-19, Haïti, 2020-2021

Cas confirmés de COVID-19 par Département et Commune du 19/03/2020 au 02/06/2021



Au niveau mondial au 3 Juin 2021:

171,782,908 cas confirmés, dont 3,698,621 décès ont été enregistrés, soit une létalité de 2.15%

Source: OMS

En Haïti:

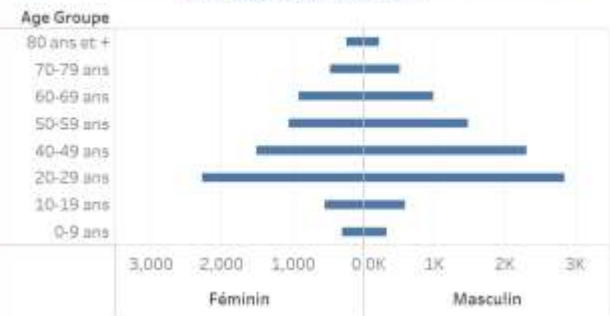
- 76,515 tests réalisés (562 nouveaux)
- 15,754 cas confirmés (150 nouveaux)
- 330 décès (2 nouveaux)
- 12,557 (80.5%) cas récupérés
- Létalité: 2.09%
- 2457 cas hospitalisés (23 nouveaux)

- De ces 15,754 cas confirmés, 45% sont de sexe féminin et 55% de sexe masculin

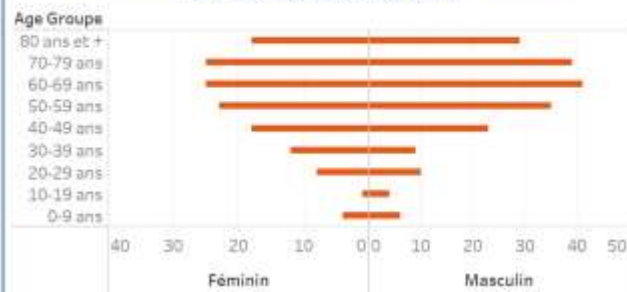
Tab.4: Distribution des cas et décès de COVID-19 par groupe d'âge du 19 mars 2020 au 3 juin 2021, Haïti

Age Groupe	Cas Confirmés	Nouveaux cas (24h)	Décès Cumulés	Nouveaux décès (24h)	Taux de létalité
0-9 ans	381	2	10	0	2.62%
10-19 ans	677	6	5	0	0.74%
20-29 ans	2,936	23	18	0	0.61%
30-39 ans	4,330	34	21	0	0.48%
40-49 ans	2,897	27	41	0	1.42%
50-59 ans	1,963	25	58	0	2.95%
60-69 ans	1,449	19	66	1	4.55%
70-79 ans	775	9	64	0	8.26%
80 ans et +	346	5	47	1	13.58%
Grand Total	15,754	150	330	2	2.09%

Graphique 2: Distribution des cas confirmés par groupe d'âge et sexe du 19 mars 2020 au 3 juin 2021, Haïti



Graphique 3: Distribution des décès par groupe d'âge et sexe du 19 mars 2020 au 3 juin 2021, Haïti



Tab.2: Distribution des cas et décès confirmés de COVID-19 par Commune, Haiti, 2021

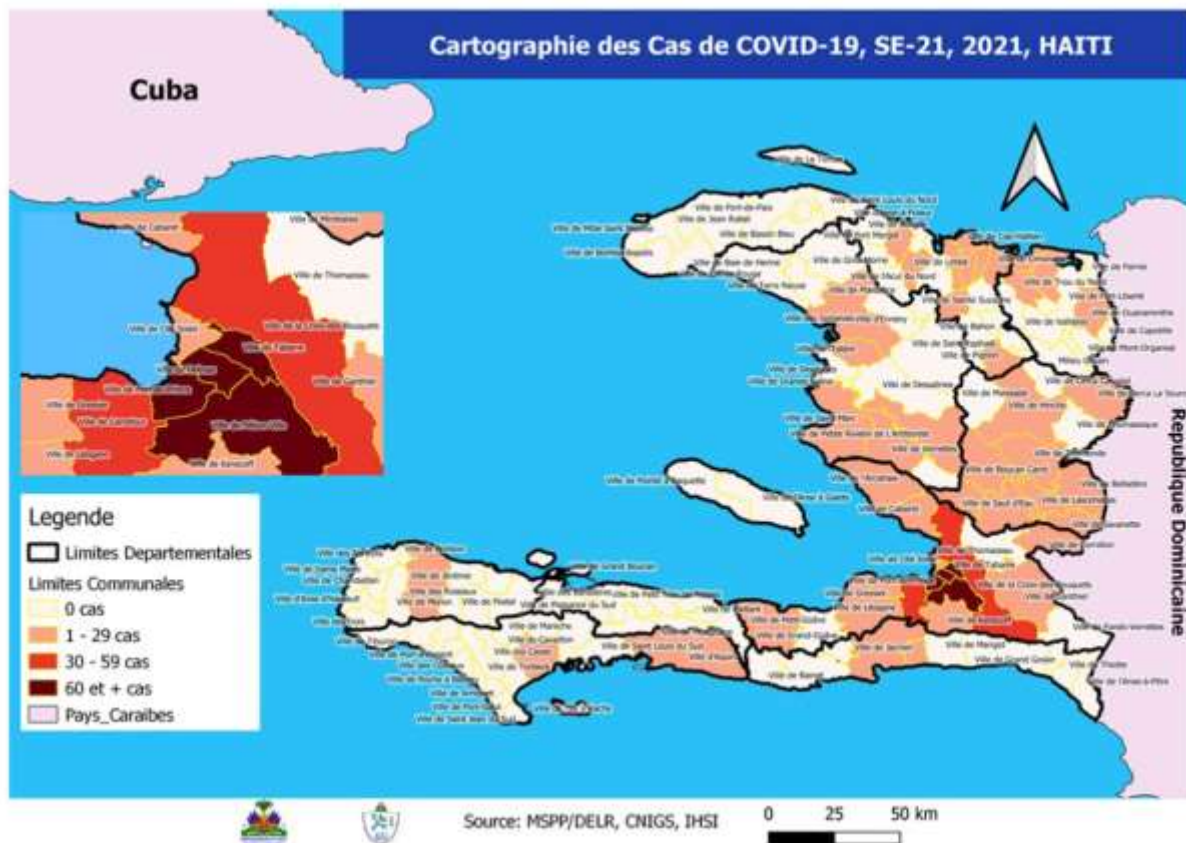
Département	Communes	2021				Département	Communes	2021				
		Cas Cumulés	Nouveaux cas (24h)	Décès Cumulés	Nouveaux décès (24h)			Cas Cumulés	Nouveaux cas (24h)	Décès Cumulés	Nouveaux décès (24h)	
Artibonite	Saint Marc	79	2	0	0	Nord-Est	Quenaminthe	25	1	0	0	
	Gonaïves	39	3	0	0		Fort Liberté	24	3	0	0	
	Vernettes	29	0	0	0		Micoud	10	0	0	0	
	Gras-Mont	8	0	1	0		Trou du nord	16	3	0	0	
	Saint Michel	8	0	0	0		Caracol	17	6	0	0	
	Petite Rivière de l'Artibonite	6	0	0	0		Mont-Organisé	5	0	0	0	
	L'Estère	6	0	0	0		Terrier Rouge	3	0	0	0	
	Marchand-Dessalines	4	1	0	0		Capitèfle	2	0	0	0	
	Marmelade	2	0	0	0		Valières	1	0	0	0	
	La Chapelle	1	0	0	0		Ferrier	1	0	0	0	
	Enay	1	0	0	0		Carice	1	0	0	0	
	Désdaines	1	0	0	0		Total	105	13	0	0	
	Total	184	6	1	0		Nord-Ouest	Port de Paix	46	0	3	0
	Centro	Miravalès	116	0	4			0	La Tortue	17	0	0
Hinche		51	0	1	0	Saint-Louis-du-Nord		3	0	0	0	
Lacabôbes		39	0	2	0	Jean-Rabel		3	0	0	0	
Boucan-Carré		32	0	2	0	Bombardopolis		3	0	0	0	
Carca-la-Sourde		22	1	1	0	Charvaline		1	0	0	0	
Saut-d'Eau		16	0	0	0	Bassin-Bleu		1	0	0	0	
Thomonde		11	0	0	0	Total	74	0	3	0		
Saugnette		8	0	0	0	Ouest	Delmas	1,151	22	14	0	
Thomassin		8	0	0	0		Pétion-Ville	1,093	21	5	0	
Belladère		7	0	0	0		Port-au-Prince	632	19	8	0	
Messade		5	0	0	0		Tabarre	518	12	6	0	
Total		315	1	10	0		Croix-des-Bouquets	446	17	10	0	
Grand-Anse		Jérémie	97	0	0		0	Carrefour	245	13	7	0
		Corail	6	0	0		0	Cité-Soleil	55	0	2	0
	Pétiel	4	0	0	0		Léogane	50	2	3	0	
	Bonbon	1	0	0	0		Kenscoff	42	0	1	0	
	Moron	1	0	0	0		Arcahaie	30	2	0	0	
	Total	109	0	0	0		Gantier	26	0	1	0	
Nippes	Miragoâne	13	2	2	1		Gressier	24	3	1	0	
	Fond-des-Nègres	4	0	0	0		Petit-Sourire	21	0	0	0	
	L'Assile	2	0	0	0		Cabaret	19	2	0	0	
	Petite-Rivière-des-Nippes	1	0	0	0	Anse-à-Galet	14	1	0	0		
	Total	20	2	2	1	Corvilles	5	0	0	0		
Nord	Cap-Haïtien	167	2	6	1	Pointe-à-Raquette	4	0	0	0		
	Milot	23	0	3	0	Grand-Sourire	4	0	0	0		
	Plaine-du-Nord	19	0	1	0	Thomazeau	2	0	0	0		
	Quartier-Morin	16	1	2	0	Kenscoff	1	0	0	0		
	Pignon	14	0	0	0	Total	4,382	114	58	0		
	Limnade	9	0	0	0	Sud	Cayes	43	6	0	0	
	Grande-Rivière-du-Nord	5	0	0	0		Aquin	21	1	0	0	
	Acid-du-Nord	4	0	0	0		Port-à-Piment	4	0	0	0	
	Dondon	2	0	1	0		Les-Anglais	3	0	0	0	
	Limbe	3	0	0	0		Coteaux	3	0	0	0	
	Ranquette	3	0	0	0		Charval	2	0	0	0	
	Pisance-du-Nord	3	0	0	0		Port-Salut	1	0	0	0	
	Bas-Limbe	1	1	0	0		Total	77	7	0	0	
	Borgne	1	0	1	0		Sud-Est	Jacmel	63	2	0	0
	Port-Margot	1	0	0	0			Anse-à-Pîtres	10	1	0	0
	La-Victoire	1	0	0	0	Marigot		4	0	0	0	
	Total	272	4	14	1	Cayes-Jacmel		3	0	0	0	
Grand-Anse	Jérémie	97	0	0	0	Grand-Gosier		3	0	1	0	
	Corail	6	0	0	0	Beau-Anse		3	0	0	0	
	Pétiel	4	0	0	0	Thiotte		2	0	0	0	
	Bonbon	1	0	0	0	Côte-de-Fer		1	0	0	0	
	Moron	1	0	0	0	Total		89	3	1	0	

N-B. Les informations contenues dans ce rapport sont actualisées de manière quotidienne. Les données et analyses peuvent être modifiées après la classification finale des cas.

Tab.3: Distribution des cas et décès confirmés de COVID-19 par Commune, Haïti, 2020

Département	Communes	2020		Département	Communes	2020		
		Cas Cumulés	Décès Cumulés			Cas Cumulés	Décès Cumulés	
Artibonite	Saint Marc	198	18	Nord-Est	Ouanaminthe	107	2	
	Verrettes	142	6		Caracol	50	0	
	Gonaïves	132	10		Fort Liberté	44	2	
	Gros Morne	23	1		Trou du Nord	39	1	
	Petite Rivière de l'Ar.	22	1		Mombin Crochu	21	0	
	Marchand Dessalines	19	0		Terrier Rouge	16	0	
	Saint Michel	18	0		Mont Organisé	11	0	
	L'Estère	13	0		Perches	6	0	
	Desdunés	7	1		Sainte Suzanne	5	0	
	Ennery	6	1		Carice	5	1	
	Marmelade	6	0		Ferrier	5	0	
	Grande Saline	3	1		Capotille	4	0	
	Anse Rouge	2	0		Vallières	1	0	
	La chapelle	2	0		Total	314	6	
	Total	593	39		Nord-Ouest	Port de Paix	133	7
Centre	Hinche	179	1	Saint Louis du Nord		28	2	
	Mirebalais	175	4	Bombardopolis		17	1	
	Boucan Carré	34	0	Jean Rabel		15	0	
	Lascahobas	34	3	Mole Saint Nicolas		13	1	
	Belladère	25	2	La Tortue		8	0	
	Thomonde	16	1	Bassin Bleu		7	0	
	Savannette	14	0	Chansoine		4	1	
	Saut-d'Eau	10	0	Bas de Henne		2	0	
	Maissade	6	0	Anse-a-Fleur		2	0	
	Cerca la Source	6	2	Total	229	12		
	Cerca Cavajal	5	0	Ouest	Delmas	1,665	24	
	Thomassique	4	0		Port au Prince	1,269	22	
	Total	508	13		Pèton Ville	1,260	15	
	Grand Anse	Jérémie	143		9	Tabarre	791	7
		Anse d'Hainault	16		1	Crœix des Bouquets	704	8
Chambellan		7	1		Carrefour	493	6	
Dame Marie		3	1		Petit Goave	157	3	
Irois		2	0		Cité Soleil	106	2	
Pestel		2	0		Léogane	91	1	
Roseaux		1	0		Cabaret	88	1	
Bonbon		1	0		Kenscoff	71	3	
Moron		1	1		Arcahaie	59	5	
Total		176	13		Gressier	53	2	
Nippes		Miragoâne	68		1	Anse à Galet	40	2
		Fond des Nègres	20		0	Ganthier	36	2
		Baradères	13	0	Cornillon	17	0	
		Anse-à-Veau	10	1	Grand Goave	17	1	
		Plaisance du Sud	10	1	Thomazeau	14	0	
	L'Asile	8	0	Fond-Verrettes	10	0		
	Petit Trou de Nippes	7	0	Pointe à Raquette	4	0		
	Petite Rivière des N.	6	0	Total	6,945	104		
	Paillant	4	0	Sud	Cayes	138	4	
	Arnaud	2	1		Aquin	38	0	
	Grand Boucan	1	1		Saint Louis du Sud	12	1	
	Total	149	5		Torbeck	10	1	
	Nord	Cap Haïtien	394		22	Les Anglais	10	0
		Limbé	56		3	Port Salut	9	0
		Milot	28		1	Port-à-Piment	9	0
Pignon		26	2		Camp-Perrin	8	0	
Plaisance du Nord		22	1		Tiburon	6	0	
Plaine du Nord		22	3		Chardonnières	6	0	
Port Margot		20	0		Coteaux	5	0	
Borgne		20	0		Cayillon	3	0	
Pilate		19	0		St Jean du Sud	2	0	
Grande Rivière du N.		18	1		Ile-à-Vache	2	0	
Quartier Morin		15	0		Chantal	2	0	
Acul du Nord		12	0	Roche à Bateau	1	0		
Limonade		12	0	Maniche	1	0		
Dondan		6	0	Total	262	6		
Saint Raphaël		4	0	Sud-Est	Jacmel	204	8	
Babon	3	1	Bainet		16	0		
Total	677	34	Cote de Fer		14	1		
Nord-Est	Ouanaminthe	107	2		Thiotte	10	0	
	Caracol	50	0		Anse à Pitres	9	0	
	Fort Liberté	44	2		Marigot	8	0	
	Trou du Nord	39	1		La Vallée de Jacmel	7	0	
	Mombin Crochu	21	0		Belle Anse	4	0	
	Terrier Rouge	16	0		Cayes-Jacmel	2	0	
	Mont Organisé	11	0		Total	274	9	
	Perches	6	0					
	Sainte Suzanne	5	0					
	Carice	5	1					
	Ferrier	5	0					
	Capotille	4	0					
	Vallières	1	0					
	Total	314	6					
	Nord-Ouest	Port de Paix	133	7				
Saint Louis du Nord		28	2					
Bombardopolis		17	1					
Jean Rabel		15	0					
Mole Saint Nicolas		13	1					
La Tortue		8	0					
Bassin Bleu		7	0					
Chansoine		4	1					
Bas de Henne		2	0					
Anse-a-Fleur		2	0					
Total	229	12						
Ouest	Delmas	1,665	24					
	Port au Prince	1,269	22					
	Pèton Ville	1,260	15					
	Tabarre	791	7					
	Crœix des Bouquets	704	8					
	Carrefour	493	6					
	Petit Goave	157	3					
	Cité Soleil	106	2					
	Léogane	91	1					
	Cabaret	88	1					
	Kenscoff	71	3					
	Arcahaie	59	5					
	Gressier	53	2					
	Anse à Galet	40	2					
	Ganthier	36	2					
Cornillon	17	0						
Grand Goave	17	1						
Thomazeau	14	0						
Fond-Verrettes	10	0						
Pointe à Raquette	4	0						
Total	6,945	104						
Sud	Cayes	138	4					
	Aquin	38	0					
	Saint Louis du Sud	12	1					
	Torbeck	10	1					
	Les Anglais	10	0					
	Port Salut	9	0					
	Port-à-Piment	9	0					
	Camp-Perrin	8	0					
	Tiburon	6	0					
	Chardonnières	6	0					
	Coteaux	5	0					
	Cayillon	3	0					
	St Jean du Sud	2	0					
	Ile-à-Vache	2	0					
	Chantal	2	0					
Roche à Bateau	1	0						
Maniche	1	0						
Total	262	6						
Sud-Est	Jacmel	204	8					
	Bainet	16	0					
	Cote de Fer	14	1					
	Thiotte	10	0					
	Anse à Pitres	9	0					
	Marigot	8	0					
	La Vallée de Jacmel	7	0					
	Belle Anse	4	0					
	Cayes-Jacmel	2	0					
	Total	274	9					

N-B. Les informations contenues dans ce rapport sont actualisées de manière quotidienne. Les données et analyses peuvent être modifiées après la classification finale d.



Tab.5: Distribution des cas hospitalisés par département, 3 juin 2021, Haiti

	Nouveaux cas hospitalisés	Total cas confirmés hospitalisés	Total cas confirmés en Soins Intensifs
Ouest	13	107	37
Centre	5	41	0
Nord	4	10	0
Artibonite	0	0	0
Grand Anse	0	0	0
Nippes	0	0	0
Nord'Est	0	0	0
Nord'Ouest	0	0	0
Sud	1	9	0
Sud'Est	0	0	0
Total	23	167	37