



REPUBLIQUE D'HAÏTI
**MINISTÈRE DE LA SANTÉ PUBLIQUE
 ET DE LA POPULATION**

No. 572Port-au-Prince, le 1er Mai 2021

AVI # 361

15 nouvo ka konfime ak twa (3) moun anplis mouri anba COVID-19 nan peyi Daviti

Ministè Sante Piblik ap enfòm popilasyon an genyen **15 nouvo ka konfime ak twa (3) moun anplis mouri anba COVID-19 nan dat 30 avril 2021 an nan peyi Dayiti.** Sa ki bay yon total 13, 164 ka konfime, 1 892 moun ki pase lopital, 263 moun mouri ak 12, 154 moun trete.

Ministè a ap salye memwa konpatriyòt sa yo ki pati kite nou an pandan l swete fòs ak kouraj ak fanmi, zanmi epi tout moun lanmò sa yo touche.

Ministè sante piblik ap kontinye mande popilasyon an pou l respekte tout prensip liyèn ak sekirite Leta a deja bay pou anpeche maladi a gaye plis toujou nan peyi a :

- TOUJOU METE KACHNEN OSWA MAS NOU DEPI W PRAL RANKONTRE LÒT MOUN ;
- TOUJOU LAVE MEN W ;
- LÈ W AP SALYE YON MOUN, EVITE BA L LANMEN, PA BO L NI B AL AKOLAD ;
- TOUJOU SONJE BAY TOUT MOUN 3 PA DISTANS ;
- SI W REMAKE YOUN NAN SIY SA YO, (TOUS, FYÈV, OU PA PRAN SANT OSWA GOU) EVITE PRAN KONTAK AK LÒT MOUN EPI RELE NAN **2020** POU W KONN KISA W DWE FÈ.

KOWONAVIRIS TOUJOU LA!

An nou youn veye sou lòt, an nou youn pwoteje lòt !

Marie Gréta Roy CLEMENT
 Doktè Marie Gréta Roy CLEMENT
 Minis



Tab.1: Cas confirmés et décès de COVID-19 par département du 19 mars 2020 au 30 avril 2021, Haïti

Département	Cas Cumulés.	Nouveaux cas (24h)	Décès Cumulés	Nouveaux décès (24h)	Taux de positivité	Taux de létalité
Ouest	9,320	10	118	3	20.3%	1.27%
Nord	812	4	38	0	22.6%	4.68%
Artibonite	686	1	39	0	23.1%	5.69%
Centre	685	0	16	0	27.6%	2.34%
Nord-Est	380	0	6	0	11.6%	1.58%
Sud-Est	305	0	9	0	27.7%	2.95%
Sud	298	0	6	0	23.7%	2.01%
Nord-Ouest	283	0	13	0	25.5%	4.59%
Grand Anse	234	0	13	0	20.5%	5.56%
Nippes	161	0	5	0	19.1%	3.11%
Grand Total	13,164	15	263	3	20.7%	2.00%

N-B. Les informations contenues dans ce rapport sont actualisées de manière quotidienne. Les données et analyses peuvent être modifiées après la classification finale des cas.

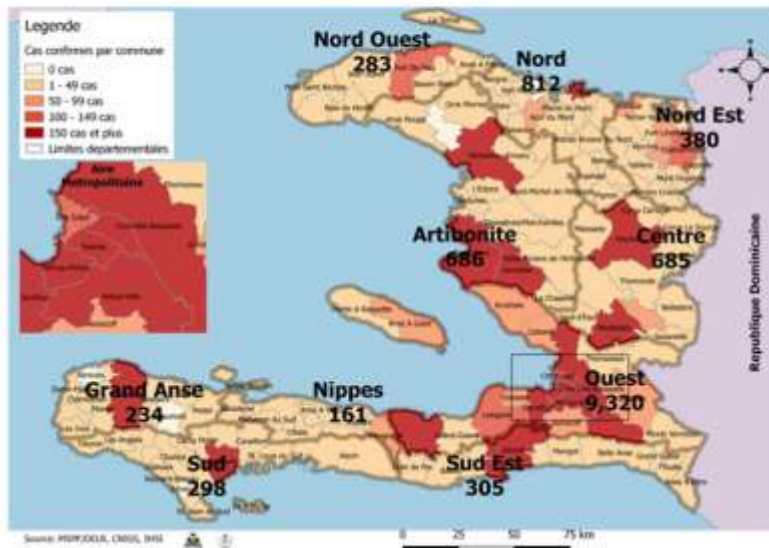
Numéro: 428

30/04/2021

6h00 pm

Surveillance de la COVID-19, Haïti, 2020-2021

Cas confirmés de COVID-19 par Département et Commune du 19/03/2020 au 30/04/2021



Au niveau mondial au 30 avril 2021:

150,762,263 cas confirmés, dont 3,169,660 décès ont été enregistrés, soit une létalité de 2.1%

Source: OMS

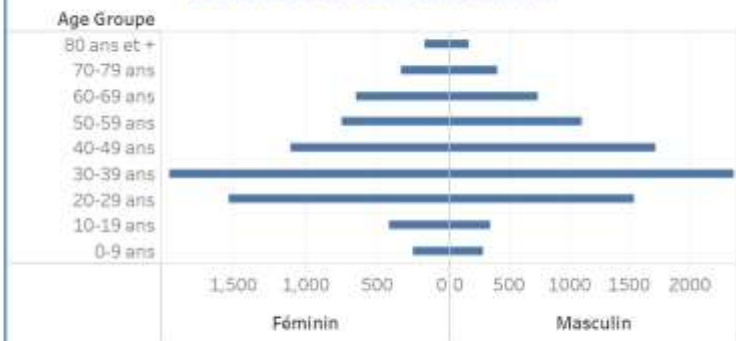
En Haïti:

- 64,164 tests réalisés (142 nouveaux)
- 13,164 cas confirmés (15 nouveaux)
- 263 décès (3 nouveaux)
- 12,154 (92.3%) cas récupérés
- Létalité: 2%
- 1892 cas hospitalisés (1 nouveau)
- De ces 13,164 cas confirmés, 44.25% sont de sexe féminin et 55.75% de sexe masculin

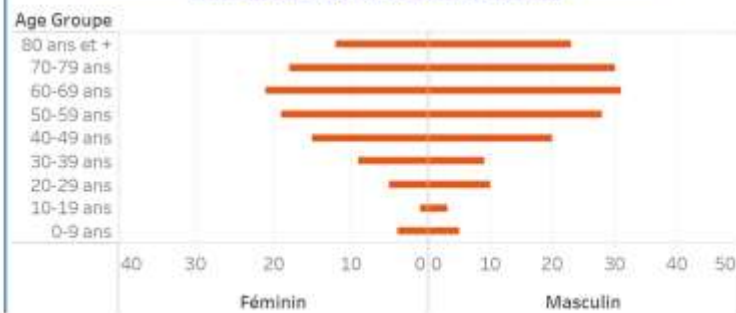
Tab.3: Distribution des cas et décès de COVID-19 par groupe d'âge du 19 mars 2020 au 30 avril 2021, Haïti

Age Groupe	Cas Confirmés	Décès Cumulés	Taux de létalité
0-9 ans	339	9	2.65%
10-19 ans	587	4	0.68%
20-29 ans	2,554	15	0.59%
30-39 ans	3,677	18	0.49%
40-49 ans	2,428	35	1.44%
50-59 ans	1,577	47	2.98%
60-69 ans	1,132	52	4.59%
70-79 ans	601	48	7.99%
80 ans et +	269	35	13.01%
Grand Total	13,164	263	2.00%

Graphique 2: Distribution des cas confirmés par groupe d'âge et sexe du 19 mars 2020 au 30 avril 2021, Haïti



Graphique 3: Distribution des décès par groupe d'âge et sexe du 19 mars 2020 au 30 avril 2021, Haïti



Tab.2: Distribution des cas confirmés de COVID-19 par Commune, Haiti, 2020 chez les cas suspects

Département	Communes	Cas confirmés	Département	Communes	Cas confirmés	
Artibonite	Saint Marc	242	Nord-Est	Ouanaminthe	129	
	Verrettes	153		Fort Liberté	61	
	Gonaïves	152		Caracol	53	
	Gros Morne	26		Trou du Nord	44	
	Petite Rivière de l'Artibonite	23		Montain Crochu	31	
	Saint Michel	22		Terrier Rouge	16	
	Marchand Desaulniers	22		Mont Organsé	16	
	L'Estère	16		Pirches	6	
	Dodjuns	8		Ferrier	6	
	Marmelade	7		Carice	6	
	Ermery	7		Capotile	6	
	La chapelle	3		Sainte Suzanne	5	
	Grande Sabline	3		Vallières	1	
	Anse Rouge	2		Total	380	
	Total	686		Nord-Ouest	Port de Paix	164
Centre	Ministères	237	Saint Louis du Nord		30	
	Hinche	209	La Tortue		23	
	Lascabobas	61	Bombardopolis		20	
	Boucan Carré	41	Jean Rabel		17	
	Belladère	28	Môle Saint Nicolas		13	
	Saut d'Eau	22	Bassin Bleu		8	
	Cerca la source	21	Champsôme		4	
	Thomonde	20	Bois de Henne		2	
	Savanette	16	Anse-à-Folour		2	
	Thomassique	11	Total	283		
	Maisade	7	Ouest	Delmas	2,323	
	Boucan Carré	7		Pétion Ville	1,947	
	Cerca Cavajal	5		Port au Prince	1,573	
	Total	685		Tabarre	1,051	
	Grand Anse	Jeremie		190	Croix des Bouquets	906
Anse d'Hainault		16		Carrefour	597	
Chambellan		7		Petit Goave	161	
Coraïl		6		Cité Soleil	131	
Pestel		3		Léogane	116	
Dame Marie		3		Kensloff	97	
Moron		2		Cabanet	93	
Jérémie		2		Arcahaie	77	
Irois		2		Gespier	67	
Bombon		2		Gauthier	55	
Roseaux		1		Anse-à-Sakri	53	
Total		234	Cornillon	20		
Nippes		Miragoane	76	Grand Goave	19	
		Fond des Nègres	22	Thomazeau	16	
		Baradères	13	Fond Verrettes	10	
	Plaisance du Sud	10	Pointe à Raquette	8		
	L'Asile	10	Total	9,320		
	Anse-à-Veau	10	Sud	Cayes	151	
	Petit Trou de Nippes	7		Aquin	48	
	Petite Rivière des Nippes	6		Port-à-Piment	13	
	Paillasson	4		Les Anglais	13	
	Arnaud	2		Saint Louis du Sud	12	
	Grand Boucan	1		Turbeck	10	
	Total	161		Port Salut	10	
	Nord	Cap-Haïtien		485	Côteaux	8
		Limbé		56	Camp-Pierré	8
		Pignon		39	Tiburon	6
Milot		35		Chardonnières	6	
Plaine du Nord		26		Chantal	4	
Plaisance du Nord		24		Cavaillon	3	
Grande Rivière du Nord		22		St Jean du Sud	2	
Borgne		21		Ile-à-Vache	2	
Port Margot		20	Roche à Bataïsi	1		
Pitote		19	Maniche	1		
Quartier Morin		18	Total	298		
Acul du Nord		15	Sud-Est	Jacmel	218	
Limonade		14		Anse-à-Pitres	18	
Dondon		6		Basnet	16	
Saint Raphaël		4		Côte de Fer	14	
Ranquitte		3		Thioffe	11	
Bahon		3		Margot	11	
Plaisance		1		La Vallée de Jacmel	7	
La Victoire		1		Belle Anse	5	
Total		812		Cayes-Jacmel	3	
				Grand Gôzier	2	
			Total	305		

N-B. Les informations contenues dans ce rapport sont actualisées de manière quotidienne. Les données et analyses peuvent être modifiées après la classification finale des cas.