



REPUBLIQUE D'HAÏTI
**MINISTÈRE DE LA SANTÉ PUBLIQUE
 ET DE LA POPULATION**

No. 324

Port-au-Prince, le 10 août 2020

AVI # 128

15 nouvo ka COVID-19 konfime nan peyi Dayiti

Ministè Sante Piblik ap enfòm popilasyon an genyen **15 nouvo ka COVID-19** ki konfime nan dat 9 dawout 2020 an nan peyi Dayiti. Sa ki bay yon total 7,649 ka konfime, 183 moun mouri ak 4,982 moun trete.

Nan kad transparans gouvènman pwomèt la, l ap kontinye bay popilasyon an bon jan enfòmasyon pou l kapab pwoteje tèt li pi byen.

Ministè sante piblik ap kontinye mande popilasyon an pou l respekte tout prensip liyèn ak sekirite Leta a deja bay pou anpeche maladi a gaye plis toujou nan peyi a :

- TOUJOU METE KACHNEN OSWA MAS ;
- TOUJOU SONJE BAY TOUT MOUN 3 PA DISTANS ;
- TOUJOU LAVE MEN NOU ;
- EVITE METE MEN NAN JE N, NAN NEN AK NAN BOUCH NOU.

KOWONAVIRIS TOUJOU LA !

An nou youn veye sou lòt, an nou youn pwoteje lòt !


 Doktè Marie Gréta Roy CLEMENT
 Minis



Tab.1: Cas confirmés et décès de COVID-19 par département du 19 mars au 9 aout 2020, Haïti

Département	Cas Cumulés	Nouveaux cas (24h)	Décès Cumulés	Nouveaux décès (24h)	Taux de positivité	Taux de létalité
Ouest	5,399	9	73	0	39.0%	1.4%
Artibonite	445	1	35	0	39.0%	7.9%
Centre	380	2	5	0	44.8%	1.3%
Nord	364	0	25	0	46.0%	6.9%
Sud-Est	216	0	8	0	46.5%	3.7%
Sud	211	1	6	0	53.7%	2.8%
Nord-Est	181	1	5	0	23.6%	2.8%
Nord-Ouest	175	1	10	0	41.4%	5.7%
Grand Anse	154	0	12	0	45.6%	7.8%
Nippes	124	0	4	0	38.4%	3.2%
Grand Total	7,649	15	183	0	39.6%	2.4%

N-B. Les informations contenues dans ce rapport sont actualisées de manière quotidienne. Les données et analyses peuvent être modifiées après la classification finale des cas.

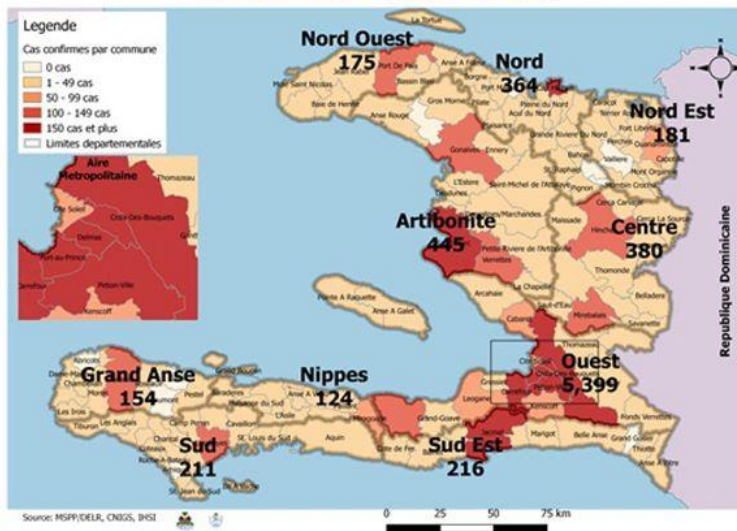
Numéro: 166

09/08/2020

6h00 pm

Surveillance de la COVID-19, Haïti, 2020

Cas confirmés de COVID-19 par Département et Commune du 19/03/2020 au 09/08/2020



Au niveau mondial au 9 aout 2020:

19,462,112 cas confirmés, dont 722,285 décès ont été enregistrés, soit une létalité de 3.7%

Source: OMS

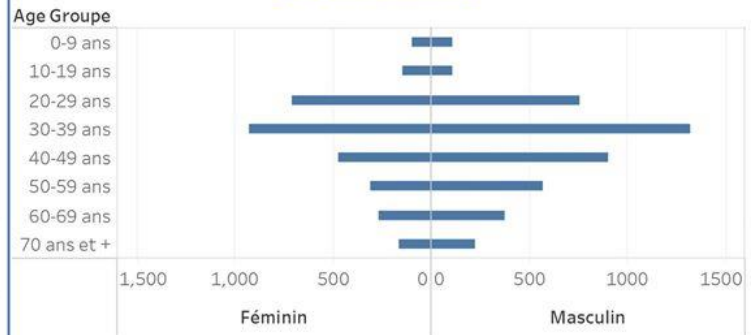
En Haïti:

- 20,023 cas suspects (29 nouveaux)
- 7,649 cas confirmés (15 nouveaux)
- 183 décès (0 nouveau)
- 4,982 (65.13%) cas récupérés
- Létalité: 2.4%
- De ces 7,649 cas confirmés, 41.36% sont de sexe féminin et 58.64% de sexe masculin

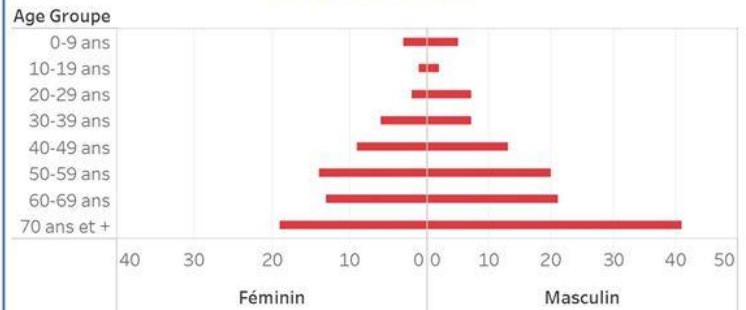
Tab.3: Distribution des cas et décès de COVID-19 par groupe d'âge au 9 août 2020, Haïti

Age Groupe	Cas Confirmés	Décès Cumulés	Taux de létalité
0-9 ans	216	8	3.7%
10-19 ans	253	3	1.2%
20-29 ans	1,477	9	0.6%
30-39 ans	2,263	13	0.6%
40-49 ans	1,399	22	1.6%
50-59 ans	916	34	3.7%
60-69 ans	677	34	5.0%
70 ans et +	448	60	13.4%
Grand Total	7,649	183	2.4%

Graphique 2: Distribution des cas confirmés par groupe d'âge et sexe au 9 août 2020, Haïti



Graphique 3: Distribution des décès par groupe d'âge et sexe au 9 août 2020, Haïti



Tab.2: Distribution des cas confirmés de COVID-19 par Commune, Haiti, 2020

Département	Communes	Cas confirmés	Département	Communes	Cas confirmés		
Artibonite	Saint Marc	152	Nord-Est	Ouanaminthe	57		
	Verrettes	104		Caracol	36		
	Gonaïves	102		Trou du Nord	28		
	Gros Morne	18		Fort Liberté	25		
	Marchand Dessalines	16		Mornbin Crochu	13		
	Petite Riviere de l'Artibonite	14		Terrier Rouge	7		
	L'Estère	9		Mont Organisé	5		
	Saint Michel	7		Perches	4		
	Marmelade	6		Carice	2		
	Desdunes	6		Capotille	2		
	Ennery	4		Ste Suzanne	1		
	Grande Saline	3		Ferrier	1		
	La chapelle	2		Total	181		
	Anse Rouge	2		Nord-Ouest	Port de Paix	106	
	Total	445			Saint Louis du Nord	20	
	Centre	Mirebalais			142	Bombardopolis	13
		Hinche			132	Mole Saint Nicolas	12
Boucan Carré		30	Jean Rabel		11		
Lascalobas		25	La Tortue		4		
Belladere		17	Chansolme		4		
Thomonde		12	Baie de Henne		2		
Savanette		6	Anse-a-Foleur		2		
Saut-d'Eau		5	Bassin Bleu		1		
Cerca la Source		4	Total	175			
Malssade		3	Ouest	Delmas	1,318		
Cerca Cavajal		2		Port au Prince	1,103		
Tomassique		1		Pétion Ville	801		
Belladère		1		Tabarre	662		
Total		380		Croix des Bouquets	514		
Grand Anse		Jeremie		121	Carrefour	408	
		Anse d'hainault		16	Petit Goave	140	
		Chambellan		7	Cité Soleil	91	
	Dame Marie	3		Cabaret	72		
	Pestel	2		Léogane	68		
	Irois	2		Kenscoff	57		
	Roseaux	1		Arcahaie	43		
	Moron	1		Gressier	37		
	Bonbon	1		Anse a Galet	34		
	Total	154		Grand Goave	13		
	Nippes	Miragoane		59	Ganthier	11	
Fond des Nègres		18		Thomazeau	9		
Baradères		12	Cornillon	9			
Anse-a-Veau		7	Fonds-Verrettes	6			
Plaisance du Sud		6	Pointe à Raquette	3			
Petite Riviere des Nippes		6	Total	5,399			
Petit Trou de Nippes		5	Sud	Cayes	120		
L'Asile		5		Aquin	21		
Paillant		4		Saint Louis du Sud	11		
Grand Boucan		1		Les Anglais	10		
Arnaud		1		Port Salut	8		
Total		124		Torbeck	7		
Nord		Cap Haitien		223	Chardonnières	6	
		Limbé		27	Camp-Perrin	6	
	Pignon	17		Port-à-Piment	5		
	Grande Riviere du Nord	14		Tiburon	4		
	Milot	13		Coteaux	3		
	Plaine du Nord	11		St Jean du Sud	2		
	Borgne	11		Ile-a-Vache	2		
	Limónade	10		Chantal	2		
	Plaisance du Nord	9	Cavaillon	2			
	Quartier Morin	8	Roche à Bateau	1			
	Pilate	7	Maniche	1			
	Acui du Nord	5	Total	211			
	Port Margot	4	Sud-Est	Jacmel	164		
	Dondon	3		Bainet	14		
	Saint Raphael	1		Cote de Fer	13		
	Bahon	1		Thiotte	7		
	Total	364		La Vallée de Jacmel	7		
				Marigot	4		
				Belle Anse	3		
				Cayes-Jacmel	2		
				Anse à Pitre	2		
				Total	216		

N-B. Les informations contenues dans ce rapport sont actualisées de manière quotidienne. Les données et analyses peuvent être modifiées après la classification finale des cas.