



REPUBLIQUE D'HAÏTI

**MINISTÈRE DE LA SANTÉ PUBLIQUE
ET DE LA POPULATION**

No. 344

Port-au-Prince, le 30 août 2020

AVI # 148

15 nouvo ka COVID-19 konfime nan peyi Dayiti

Ministè Sante Piblik ap enfòm popilasyon an genyen **15 nouvo ka COVID-19** ki konfime nan dat 29 dawout 2020 an nan peyi Dayiti. Sa ki bay yon total **8,224 ka konfime, 201 moun mouri ak 5,828 moun trete.**

Nan kad transparans gouvènman pwomèt la, l ap kontinye bay popilasyon an bon jan enfòmasyon pou l kapab pwoteje tèt li pi byen.

Ministè sante piblik ap kontinye mande popilasyon an pou l respekte tout prensip liyèn ak sekirite Leta a deja bay pou anpeche maladi a gaye plis toujou nan peyi a :

- TOUJOU METE KACHNEN OSWA MAS DEPI NOU PRAL RANKONTRE LÒT MOUN ;
- TOUJOU SONJE BAY TOUT MOUN 3 PA DISTANS ;
- TOUJOU LAVE MEN NOU ;
- LÈ N AP SALYE YON MOUN, EVITE BA L LANMEN, PA BO L, NI B AL AKOLAD.

KOWONAVIRIS TOUJOU LA !

An nou youn veye sou lòt, an nou youn pwoteje lòt !


Doktè Marie Gréta Roy CLEMENT
 Minis



Tab.1: Cas confirmés et décès de COVID-19 par département du 19 mars au 29 août 2020, Haïti

Département	Cas Cumulés.	Nouveaux cas (24h)	Décès Cumulés	Nouveaux décès (24h)	Taux de positivité	Taux de létalité
Ouest	5,662	4	83	0	34.3%	1.47%
Artibonite	483	0	38	0	34.2%	7.87%
Nord	443	1	26	0	38.5%	5.87%
Centre	429	0	6	0	42.6%	1.40%
Sud-Est	256	7	9	0	43.7%	3.52%
Nord-Est	227	2	5	0	22.8%	2.20%
Sud	225	0	6	0	41.6%	2.67%
Nord-Ouest	197	0	11	0	35.7%	5.58%
Grand Anse	161	0	12	0	36.3%	7.45%
Nippes	141	1	5	0	31.8%	3.55%
Grand Total	8,224	15	201	0	34.8%	2.44%

N-B. Les informations contenues dans ce rapport sont actualisées de manière quotidienne. Les données et analyses peuvent être modifiées après la classification finale des cas.

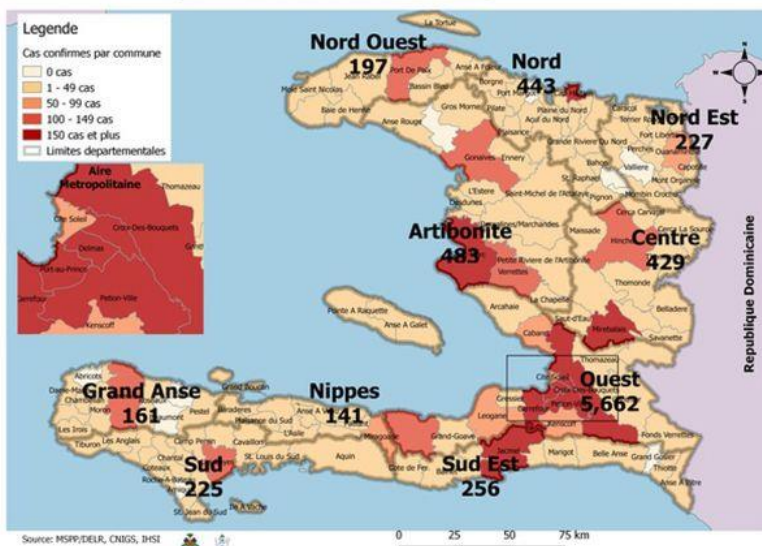
Numéro: 186

29/08/2020

6h00 pm

Surveillance de la COVID-19, Haïti, 2020

Cas confirmés de COVID-19 par Département et Commune du 19/03/2020 au 29/08/2020



Au niveau mondial au 29 août 2020:

24,854,140 cas confirmés, dont 838,924 décès ont été enregistrés, soit une létalité de 3.37% Source: OMS

En Haïti:

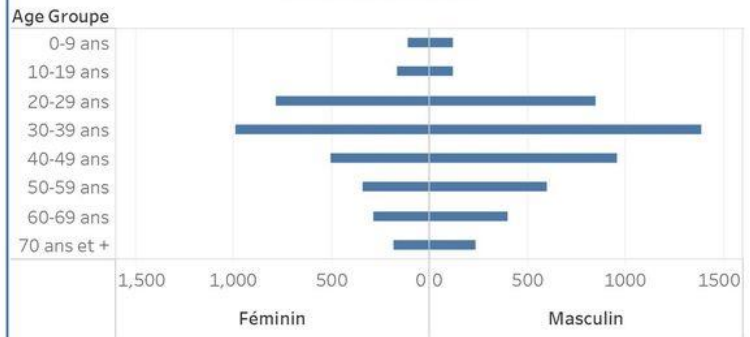
- 23,945 cas suspects (33 nouveaux)
- 8,224 cas confirmés (15 nouveaux)
- 201 décès (0 nouveau)
- 5,828 (71%) cas récupérés
- Létalité: 2.44%**

- De ces 8,224 cas confirmés, 41.7% sont de sexe féminin et 58.3% de sexe masculin

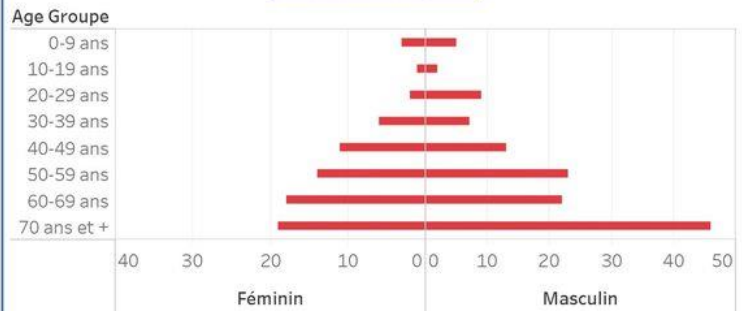
Tab.3: Distribution des cas et décès de COVID-19 par groupe d'âge au 29 aout 2020, Haïti

Age Groupe	Cas Confirmés	Décès Cumulés	Taux de létalité
0-9 ans	237	8	3.38%
10-19 ans	290	3	1.03%
20-29 ans	1,640	11	0.67%
30-39 ans	2,389	13	0.54%
40-49 ans	1,482	24	1.62%
50-59 ans	974	37	3.80%
60-69 ans	728	40	5.49%
70 ans et +	484	65	13.43%
Grand Total	8,224	201	2.44%

Graphique 2: Distribution des cas confirmés par groupe d'âge et sexe au 29 aout 2020, Haïti



Graphique 3: Distribution des décès par groupe d'âge et sexe au 29 aout 2020, Haïti



Tab.2: Distribution des cas confirmés de COVID-19 par Commune, Haiti, 2020

Département	Communes	Cas confirmés	Département	Communes	Cas confirmés	
Artibonite	Saint Marc	163	Nord-Est	Ouanaminthe	72	
	Verrettes	115		Caracol	39	
	Gonaïves	109		Trou du Nord	31	
	Gros Morne	21		Fort Liberté	31	
	Marchand Dessalines	16		Mombin Crochu	20	
	Petite Riviere de l'Artibonite	15		Terrier Rouge	10	
	Saint Michel	10		Perches	5	
	L'Estère	10		Mont Organisé	5	
	Marmelade	6		Sainte Suzanne	4	
	Desdunes	6		Ferrier	4	
	Ennery	5		Carice	4	
	Grande Saline	3		Capotille	2	
	La chapelle	2		Total	227	
	Anse Rouge	2		Nord-Ouest	Port de Paix	115
	Total	483			Saint Louis du Nord	25
Centre	Mirebalais	156	Bombardopolis		14	
	Hinche	149	Mole Saint Nicolas		12	
	Boucan Carré	31	Jean Rabel		12	
	Lascahobas	29	Bassin Bleu		6	
	Belladere	20	La Tortue		5	
	Thomonde	14	Chansolme		4	
	Saut-d'Eau	7	Baie de Henne		2	
	Savanette	6	Anse-a-Foleur		2	
	Cerca la Source	6	Total	197		
	Maissade	4	Ouest	Delmas	1,377	
	Cerca Cavajal	4		Port au Prince	1,132	
	Thomassique	3		Pétion Ville	846	
	Total	429		Tabarre	682	
Grand Anse	Jeremie	128		Croix des Bouquets	556	
	Anse d'hainault	16		Carrefour	435	
	Chambellan	7		Petit Goave	148	
	Dame Marie	3		Cité Soleil	92	
	Pestel	2		Léogane	75	
	Irois	2		Cabaret	72	
	Roseaux	1		Kenskoff	60	
	Moron	1		Archaise	45	
	Bonbon	1		Grossier	43	
	Total	161		Anse-a-Galet	37	
	Nippes	Miragoane		66	Cornillon	16
Fond des Nègres		20		Grand Goave	15	
Baradères		13		Ganthier	13	
Plaisance du Sud		10	Thomazeau	9		
Petit Trou de Nippes		7	Fonds-Verrettes	6		
Anse-a-Veau		7	Pointe à Raquette	3		
Petite Riviere des Nippes		6	Total	5,662		
L'Asile		5	Sud	Cayes	125	
Pailiant		4		Aquin	25	
Arnaud		2		Saint Louis du Sud	12	
Grand Boucan		1		Les Anglais	10	
Total		141		Port-à-Piment	8	
Nord		Cap Haitien		267	Port Salut	8
	Limbé	37		Torbeck	7	
	Pignon	20		Chardonnieres	6	
	Plaine du Nord	15		Camp-Perrin	6	
	Milot	15		Tiburon	4	
	Grande Riviere du Nord	14		Coteaux	4	
	Pilate	13		St Jean du Sud	2	
	Plaisance du Nord	11		Ile-a-Vache	2	
	Limonade	11		Chantal	2	
	Borgne	11	Cavaillon	2		
	Quartier Morin	9	Roche à Bateau	1		
	Port Margot	9	Maniche	1		
	Acui du Nord	6	Total	225		
	Dondon	3	Sud-Est	Jacmel	191	
	Saint Raphael	1		Bainet	15	
	Bahon	1		Cote de Fer	13	
	Total	443		Thiotte	9	
				Anse a Pitres	9	
				La Vallée de Jacmel	7	
		Marigot		6		
		Belle Anse		4		
		Cayes-Jacmel		2		
		Total		256		

N-B. Les informations contenues dans ce rapport sont actualisées de manière quotidienne. Les données et analyses peuvent être modifiées après la classification finale des cas.