



REPUBLIQUE D'HAÏTI

**MINISTÈRE DE LA SANTÉ PUBLIQUE
ET DE LA POPULATION**
No. 576Port-au-Prince, le **4 mai** 20**21**

AVI # 364

14 nouvo ka konfime ak de (2) moun anplis mouri anba COVID-19 nan peyi Dayiti

Ministè Sante Piblik ap enfòmè popilasyon an genyen **14 nouvo ka konfime ak de (2) moun anplis mouri anba COVID-19 nan dat 3 me 2021** an nan peyi Dayiti. Sa ki bay yon total **13, 193 ka konfime, 1 901 moun ki pase lopital, 266 moun mouri ak 12, 224 moun trete.**

Ministè a ap salye memwa konpatriyòt sa yo ki pati kite nou an pandan l swete fòs ak kouraj ak fanmi, zanmi epi tout moun lanmò sa yo touche.

Ministè sante piblik ap kontinye mande popilasyon an pou l respekte tout prensip liyèn ak sekirite Leta a deja bay pou anpeche maladi a gaye plis toujou nan peyi a :

- TOUJOU METE KACHNEN OSWA MAS NOU DEPI W PRAL RANKONTRE LÒT MOUN ;
- TOUJOU LAVE MEN W ;
- LÈ W AP SALYE YON MOUN, EVITE BA L LANMEN, PA BO L NI B AL AKOLAD ;
- TOUJOU SONJE BAY TOUT MOUN 3 PA DISTANS ;
- SI W REMAKE YOUN NAN SIY SA YO, (*TOUS, FYÈV, OU PA PRAN SANT OSWA GOU*) EVITE PRAN KONTAK AK LÒT MOUN EPI RELE NAN **2020** POU W KONN KISA W DWE FÈ.

KOWONAVIRIS TOUJOU LA!

An nou youn veye sou lòt, an nou youn pwoteje lòt !

Marie Gréta Roy CLEMENT
Doktè Marie Gréta Roy CLEMENT
Minis



Tab.1: Cas confirmés et décès de COVID-19 par département du 19 mars 2020 au 3 mai 2021, Haïti

Département	Cas Cumulés.	Nouveaux cas (24h)	Décès Cumulés	Nouveaux décès (24h)	Taux de positivité	Taux de létalité
Ouest	9,340	11	121	2	20.3%	1.30%
Nord	818	2	38	0	22.6%	4.65%
Artibonite	687	0	39	0	23.1%	5.68%
Centre	686	1	16	0	27.5%	2.33%
Nord-Est	380	0	6	0	11.4%	1.58%
Sud-Est	305	0	9	0	27.7%	2.95%
Sud	298	0	6	0	23.6%	2.01%
Nord-Ouest	284	0	13	0	25.2%	4.58%
Grand Anse	234	0	13	0	20.4%	5.56%
Nippes	161	0	5	0	19.1%	3.11%
Grand Total	13,193	14	266	2	20.6%	2.02%

N-B. Les informations contenues dans ce rapport sont actualisées de manière quotidienne. Les données et analyses peuvent être modifiées après la classification finale des cas.

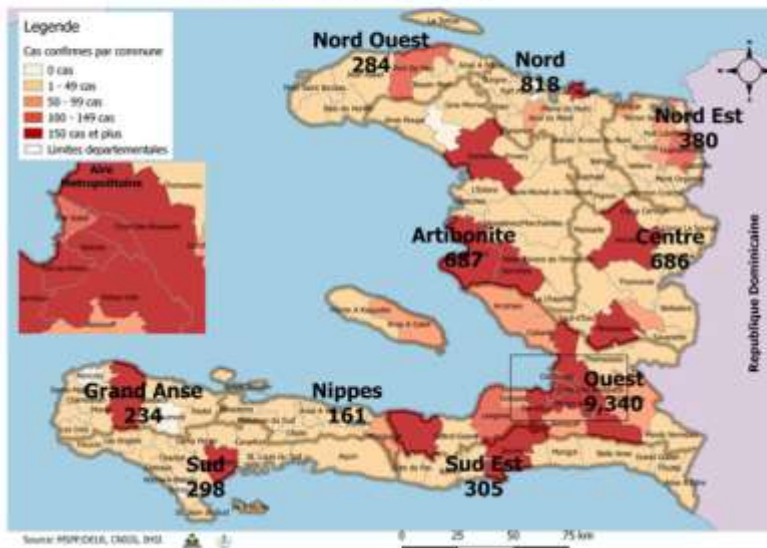
Numéro: 431

03/05/2021

6h00 pm

Surveillance de la COVID-19, Haïti, 2020-2021

Cas confirmés de COVID-19 par Département et Commune du 19/03/2020 au 03/05/2021



Au niveau mondial au 3 mai 2021:

153,218,221 cas confirmés, dont 3,209,494 décès ont été enregistrés, soit une létalité de 2.1%

Source: OMS

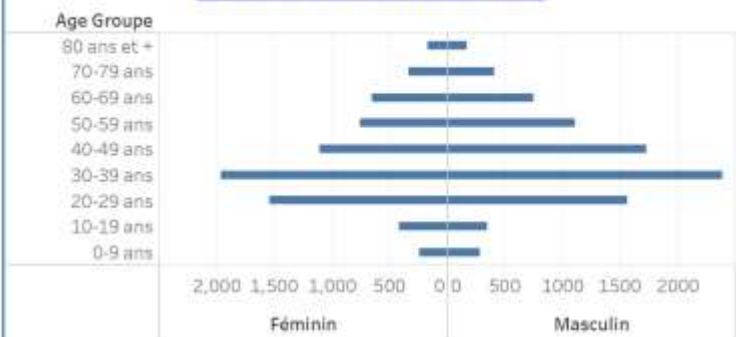
En Haïti:

- 64,473 tests réalisés (100 nouveaux)
- 13,193 cas confirmés (14 nouveaux)
- 266 décès (2 nouveaux)
- 12,224 (92.65%) cas récupérés
- Létalité: 2%**
- 1901 cas hospitalisés (5 nouveaux)
- De ces 13,193 cas confirmés, **44.25%** sont de sexe féminin et **55.75%** de sexe masculin

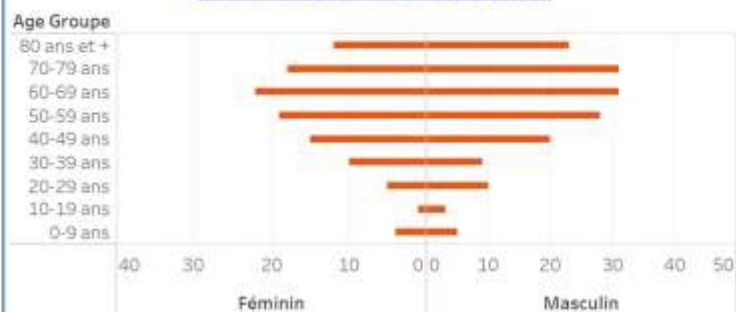
Tab.3: Distribution des cas et décès de COVID-19 par groupe d'âge du 19 mars 2020 au 3 mai 2021, Haïti

Age Groupe	Cas Confirmés	Décès Cumulés	Taux de létalité
0-9 ans	339	9	2.65%
10-19 ans	588	4	0.68%
20-29 ans	2,559	15	0.59%
30-39 ans	3,682	19	0.52%
40-49 ans	2,435	35	1.44%
50-59 ans	1,580	47	2.97%
60-69 ans	1,135	53	4.67%
70-79 ans	604	49	8.11%
80 ans et +	271	35	12.92%
Grand Total	13,193	266	2.02%

Graphique 2: Distribution des cas confirmés par groupe d'âge et sexe du 19 mars 2020 au 3 mai 2021, Haïti



Graphique 3: Distribution des décès par groupe d'âge et sexe du 19 mars 2020 au 3 mai 2021, Haïti



Tab.2: Distribution des cas confirmés de COVID-19 par Commune, Haiti, 2020 chez les cas suspects

Département	Communes	Cas confirmés	Département	Communes	Cas confirmés	
Artibonite	Saint Marc	242	Nord-Est	Guantanamo	129	
	Vernières	154		Fort Liberté	61	
	Gonaïves	152		Caracol	53	
	Gros Morne	26		Trou du Nord	44	
	Petite Rivière de l'Artibonite	23		Mombin Crochu	31	
	Saint Michel	22		Terrier Rouge	16	
	Marchand Desaulniers	22		Mont Organsé	16	
	L'Estère	16		Perches	6	
	Dodunès	8		Ferrier	6	
	Marmelade	7		Carice	6	
	Emery	7		Capotile	6	
	La chapelle	3		Sainte Suzanne	5	
	Grande Saline	3		Vallières	1	
	Arca Rouge	2		Total	380	
	Total	687		Nord-Ouest	Port de Paix	165
	Centre	Mirabais			237	Saint Louis du Nord
Hoché		209	La Tortue		23	
Lascabobas		61	Bombardopolis		20	
Boucan Carré		42	Jean Rabel		17	
Belladère		28	Môle Saint Nicolas		13	
Saut d'Eau		22	Bassin Bleu		8	
Cerca la source		21	Chansolme		4	
Thoumoude		20	Bole de Henrie		2	
Savanette		16	Anse-a-Folour		2	
Thomassin		11	Total		284	
Mansade		7	Ouest		Delmas	2,332
Boucan Carré		7			Pétion ville	1,947
Cerca Cavajal		5			Port au prince	1,575
Total		686			Tabarre	1,055
Grand Anse		Jérémie			190	Croix des bouquets
		Anse d'Hainault		16	Carrefour	597
	Chambellan	7		Petit Goave	161	
	Coral	6		Cité Soleil	131	
	Pestal	3		Léogane	116	
	Dame Marie	3		Kenshoff	97	
	Moron	2		Cabanat	93	
	Jérémie	2		Arcahaie	77	
	Irois	2		Gespier	69	
	Bonbon	2		Gauthier	55	
	Roseaux	1		Anse-a-Galet	53	
	Total	234		Cornillon	21	
	Nippes	Miragoane	76	Grand Goave	19	
		Fond des Nègres	22	Thomazou	16	
		Baradères	13	Fond Verrettes	10	
		Plaisance du Sud	10	Pointe à Raquette	8	
L'Asile		10	Total	9,340		
Anse-a-Veau		10	Sud	Cayes	151	
Petit Trou de Nippes		7		Aquin	48	
Petite Rivière des Nippes		6		Port à-Piment	13	
Paillass		4		Les Anglais	13	
Arnaud		2		Saint Louis du Sud	12	
Grand Boucan		1		Turbeck	10	
Total		161		Port Salut	10	
Nord		Cap-Haïtien		489	Côteaux	8
		Limbé		56	Camp-Pierrot	8
		Pignon		39	Tiburon	6
		Milot		37	Chardonnières	6
	Plaine du Nord	26		Charaf	4	
	Plaisance du Nord	24		Cavaillon	3	
	Grande Rivière du Nord	22		St Jean du Sud	2	
	Borgne	21		Ile-a-Vache	2	
	Port Margot	20		Roche à Bataïou	1	
	Pitote	19	Manicho	1		
	Quartier Morin	18	Total	298		
	Acul du Nord	15	Sud-Est	Jacmel	218	
	Limonade	14		Anse à Pitres	18	
	Dondon	6		Bainet	16	
	Saint Raphaël	4		Côte de Fer	14	
	Ranquitte	3		Thiofte	11	
	Bahon	3		Margot	11	
	Plaisance	1		La Vallée de Jacmel	7	
	La Victoire	1		Belle Anse	5	
	Total	818		Cayes-Jacmel	3	
				Grand Gosier	2	
				Total	305	

N-B. Les informations contenues dans ce rapport sont actualisées de manière quotidienne. Les données et analyses peuvent être modifiées après la classification finale des cas.