



REPUBLIQUE D'HAÏTI

**MINISTÈRE DE LA SANTÉ PUBLIQUE
ET DE LA POPULATION**

No.....351.....

Port-au-Prince, le 7 septembre 2020

AVI # 156

14 nouvo ka COVID-19 konfime nan peyi Dayiti

Ministè Sante Piblik ap enfòm popilasyon an genyen **14 nouvo ka COVID-19** ki konfime nan dat 6 septanm 2020 an nan peyi Dayiti. Sa ki bay yon total **8,376 ka konfime, 214 moun mouri ak 5,991 moun trete.**

Nan kad transparans gouvènman pwomèt la, l ap kontinye bay popilasyon an bon jan enfòmasyon pou l kapab pwoteje tèt li pi byen.

Ministè sante piblik ap kontinye mande popilasyon an pou l respekte tout prensip liyèn ak sekirite Leta a deja bay pou anpeche maladi a gaye plis toujou nan peyi a :

- TOUJOU METE KACHNEN OSWA MAS DEPI NOU PRAL RANKONTRE LÒT MOUN ;
- TOUJOU SONJE BAY TOUT MOUN 3 PA DISTANS ;
- TOUJOU LAVE MEN NOU ;
- LÈ N AP SALYE YON MOUN, EVITE BA L LANMEN, PA BO L, NI B AL AKOLAD.

KOWONAVIRIS TOUJOU LA !

An nou youn veye sou lòt, an nou youn pwoteje lòt !


Doktè Marie Gréta Roy CLEMENT
 Minis



Tab.1: Cas confirmés et décès de COVID-19 par département du 19 mars au 6 Septembre 2020, Haïti

Département	Cas Cumulés.	Nouveaux cas (24h)	Décès Cumulés	Nouveaux décès (24h)	Taux de positivité	Taux de létalité
Ouest	5,732	8	93	0	33.3%	1.62%
Artibonite	493	2	38	0	33.8%	7.71%
Nord	479	1	26	0	37.2%	5.43%
Centre	439	1	7	0	41.4%	1.59%
Sud-Est	260	0	9	0	42.3%	3.46%
Nord-Est	244	2	6	0	22.7%	2.46%
Sud	228	0	6	0	41.3%	2.63%
Nord-Ouest	198	0	11	0	35.0%	5.56%
Grand Anse	162	0	13	0	35.8%	8.02%
Nippes	141	0	5	0	31.3%	3.55%
Grand Total	8,376	14	214	0	33.9%	2.55%

N-B. Les informations contenues dans ce rapport sont actualisées de manière quotidienne. Les données et analyses peuvent être modifiées après la classification finale des cas.

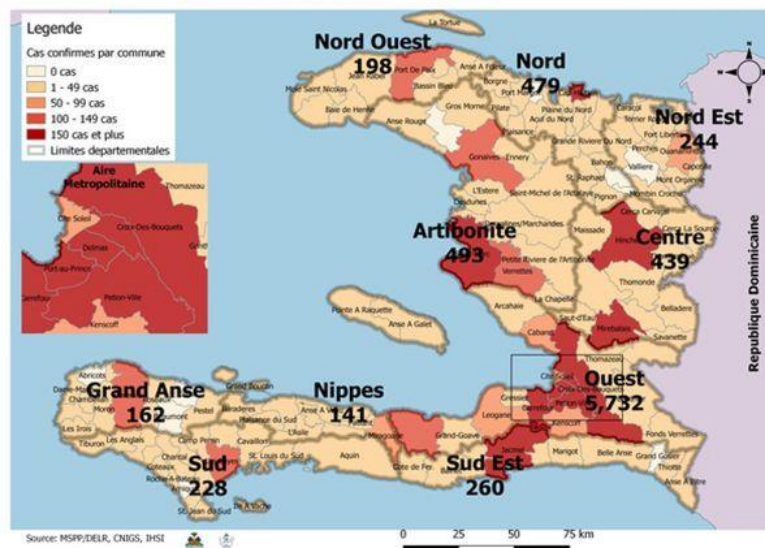
Numéro: 194

06/09/2020

6h00 pm

Surveillance de la COVID-19, Haïti, 2020

Cas confirmés de COVID-19 par Département et Commune du 19/03/2020 au 06/09/2020



Au niveau mondial au 6 Septembre 2020:

27,032,617 cas confirmés, dont 881,464 décès ont été enregistrés, soit une létalité de 3.26%
Source: OMS

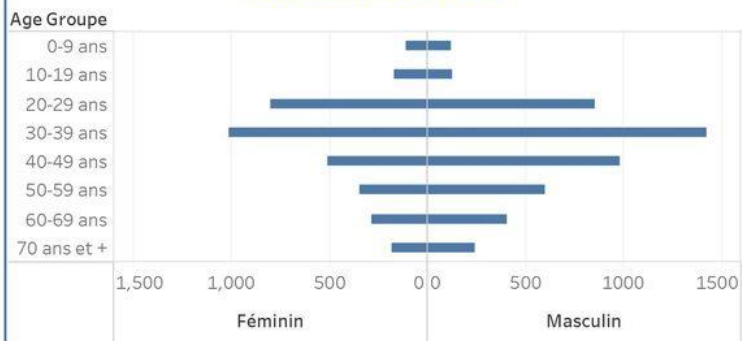
En Haïti:

- 24,989 cas suspects (178 nouveaux)
- 8,376 cas confirmés (14 nouveaux)
- 214 décès (0 nouveau)
- 5,991 (71.52%) cas récupérés
- Létalité: 2.55%
- De ces 8,376 cas confirmés, 41.72% sont de sexe féminin et 58.28% de sexe masculin

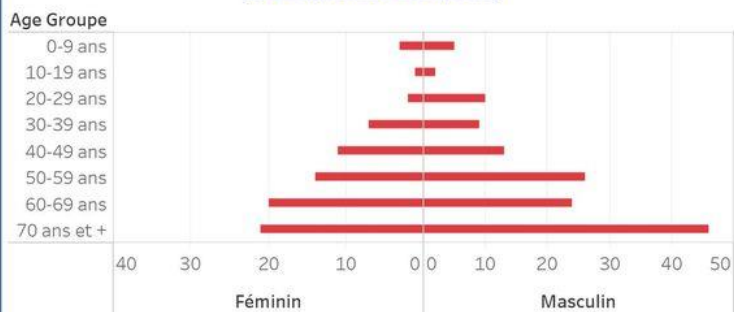
Tab.3: Distribution des cas et décès de COVID-19 par groupe d'âge au 6 septembre 2020, Haïti

Age Groupe	Cas Confirmés	Décès Cumulés	Taux de létalité
0-9 ans	238	8	3.36%
10-19 ans	295	3	1.02%
20-29 ans	1,668	12	0.72%
30-39 ans	2,448	16	0.65%
40-49 ans	1,519	24	1.58%
50-59 ans	984	40	4.07%
60-69 ans	735	44	5.99%
70 ans et +	489	67	13.70%
Grand Total	8,376	214	2.55%

Graphique 2: Distribution des cas confirmés par groupe d'âge et sexe au 6 septembre 2020, Haïti



Graphique 3: Distribution des décès par groupe d'âge et sexe au 6 septembre 2020, Haïti



Tab.2: Distribution des cas confirmés de COVID-19 par Commune, Haiti, 2020

Département	Communes	Cas confirmés	Département	Communes	Cas confirmés
Artibonite	Saint Marc	164	Nord-Est	Ouanaminthe	76
	Verrettes	117		Caracol	43
	Gonaïves	111		Fort Liberté	34
	Gros Morne	22		Trou du Nord	33
	Petite Riviere de l'Artibonite	17		Mombin Crochu	20
	Marchand Dessalines	16		Terrier Rouge	11
	Saint Michel	11		Mont Organisé	7
	L'Estère	10		Sainte Suzanne	5
	Marmelade	6		Perches	5
	Ennery	6		Ferrier	4
	Desdunes	6		Carice	4
	Grande Saline	3		Capotille	2
	La chapelle	2		Total	244
	Anse Rouge	2		Nord-Ouest	Port de Paix
Total	493	Saint Louis du Nord	26		
Centre	Mirebalais	158	Bombardopolis		14
	Hinche	154	Mole Saint Nicolas		12
	Boucan Carré	31	Jean Rabel		12
	Lascahobas	30	Bassin Bleu		6
	Belladere	21	La Tortue		5
	Thomonde	14	Chansolme		4
	Saut-d'Eau	7	Baie de Henne		2
	Savanette	6	Anse-a-Foleur		2
	Cerca la Source	6	Total	198	
	Maissade	5	Ouest	Delmas	1,391
	Cerca Cavajal	4		Port au Prince	1,141
	Thomassique	3		Pétion Ville	866
	Total	439		Tabarre	687
	Grand Anse	Jeremie		129	Croix des Bouquets
Anse d'Hainault		16		Carrefour	438
Chambellan		7		Petit Goave	148
Damo Marie		3		Cité Soleil	93
Pestel		2		Léogane	78
Irois		2		Cabaret	74
Roseaux		1		Kenshoff	60
Moron		1		Arcahaie	46
Bonbon		1		Gressier	45
Total		162		Anse a Galet	37
Nippes		Miragoane	66	Cornillon	16
	Fond des Nègres	20	Grand Goave	15	
	Baradères	13	Ganthier	13	
	Plaisance du Sud	10	Thomazeau	9	
	Petit Trou de Nippes	7	Fonds-Verrettes	6	
	Anse-a-Veau	7	Pointe à Raquette	3	
	Petite Riviere des Nippes	6	Total	5,732	
	L'Asile	5	Sud	Cayes	127
	Paillant	4		Aquin	26
	Arnaud	2		Saint Louis du Sud	12
	Grand Boucan	1		Les Anglais	10
Total	141	Port-à-Piment		8	
Nord	Cap Haitien	284		Port Salut	8
	Limbé	38		Torbeck	7
	Pignon	21		Chardonnières	6
	Milot	18		Camp-Perrin	6
	Plaine du Nord	16		Tiburon	4
	Borgne	16		Coteaux	4
	Pilate	15	St Jean du Sud	2	
	Grande Riviere du Nord	15	Ile-a-Vache	2	
	Plaisance du Nord	14	Chantal	2	
	Port Margot	11	Cavaillon	2	
	Limonade	11	Roche à Bateau	1	
	Quartier Morin	9	Maniche	1	
	Acui du Nord	6	Total	228	
	Dondon	3	Sud-Est	Jacmel	194
	Saint Raphael	1		Bainet	15
	Bahon	1		Cote de Fer	13
	Total	479		Thiotte	10
Nord-Est	Saint Marc	164		Anse a Pitres	9
	Verrettes	117		La Vallée de Jacmel	7
	Gonaïves	111		Marigot	6
	Gros Morne	22		Belle Anse	4
	Petite Riviere de l'Artibonite	17		Cayes-Jacmel	2
	Marchand Dessalines	16		Total	260
	Saint Michel	11			
	L'Estère	10			
	Marmelade	6			
	Ennery	6			
	Desdunes	6			
	Grande Saline	3			
	La chapelle	2			
	Anse Rouge	2			
Total	493				

N-B. Les informations contenues dans ce rapport sont actualisées de manière quotidienne. Les données et analyses peuvent être modifiées après la classification finale des cas.