



REPUBLIQUE D'HAÏTI

**MINISTÈRE DE LA SANTE PUBLIQUE
ET DE LA POPULATION**
No. 570Port-au-Prince, le 23 avril 2021

AVI # 359

12 nouvo ka COVID-19 konfime nan peyi Dayiti

Ministè Sante Piblik ap enfòm popilasyon an genyen **12 nouvo ka COVID-19 ki konfime nan dat 22 avril 2021 an nan peyi Dayiti**. Sa ki bay yon total **13, 056 ka konfime, 1, 885 moun lopital, 254 moun mouri ak 12, 145 moun trete**.

Nan kad transparans gouvènman pwomèt la, l ap kontinye bay popilasyon an bon jan enfòmasyon pou l kapab pwoteje tèt li pi byen.

Ministè sante piblik ap kontinye mande popilasyon an pou l respekte tout prensip liyèn ak sekirite Leta a deja bay pou anpeche maladi a gaye plis toujou nan peyi a :

- TOUJOU METE KACHNEN OSWA MAS NOU DEPI W PRAL RANKONTRE LÒT MOUN ;
- TOUJOU LAVE MEN W ;
- LÈ W AP SALYE YON MOUN, EVITE BA L LANMEN, PA BO L NI B AL AKOLAD ;
- TOUJOU SONJE BAY TOUT MOUN 3 PA DISTANS ;
- SI W REMAKE YOUN NAN SIY SA YO, (TOUS, FYÈV, OU PA PRAN SANT OSWA GOU) EVITE PRAN KONTAK AK LÒT MOUN EPI RELE NAN 2020 POU W KONN KISA W DWE FÈ.

KOWONAVIRIS TOUJOU LA !

An nou youn veye sou lòt, an nou youn pwoteje lòt !

Marie Greta Roy Clément
Doktè Marie Greta Roy CLÉMENT
Minis



Tab.1: Cas confirmés et décès de COVID-19 par département du 19 mars 2020 au 22 avril 2021, Haïti

Département	Cas Cumulés.	Nouveaux cas (24h)	Décès Cumulés	Nouveaux décès (24h)	Taux de positivité	Taux de létalité
Ouest	9,249	2	109	0	20.5%	1.18%
Nord	803	2	38	0	22.7%	4.73%
Artibonite	682	0	39	0	23.3%	5.72%
Centre	674	0	16	0	27.6%	2.37%
Nord-Est	374	0	6	0	11.7%	1.60%
Sud-Est	304	1	9	0	27.7%	2.96%
Sud	298	0	6	0	23.9%	2.01%
Nord-Ouest	279	7	13	0	25.8%	4.66%
Grand Anse	232	0	13	0	21.1%	5.60%
Nippes	161	0	5	0	19.2%	3.11%
Grand Total	13,056	12	254	0	20.8%	1.95%

N-B. Les informations contenues dans ce rapport sont actualisées de manière quotidienne. Les données et analyses peuvent être modifiées après la classification finale des cas.

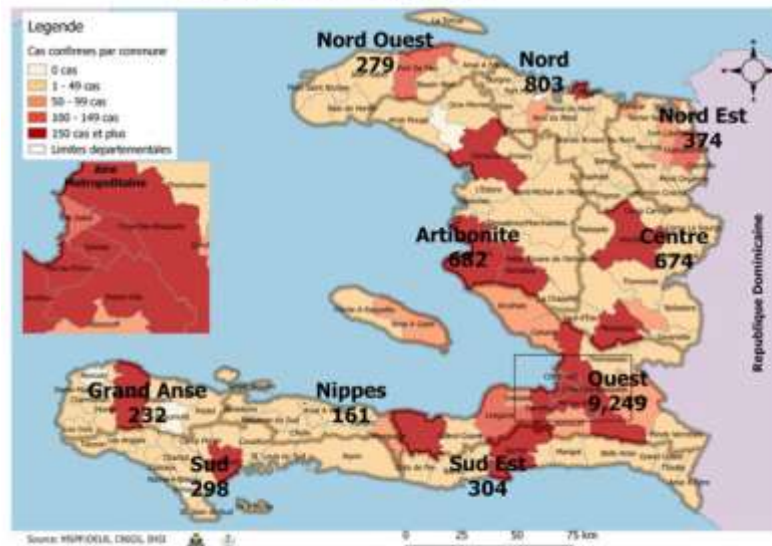
Numéro: 420

22/04/2021

6h00 pm

Surveillance de la COVID-19, Haïti, 2020-2021

Cas confirmés de COVID-19 par Département et Commune du 19/03/2020 au 22/04/2021



Au niveau mondial au 22 avril 2021:

143,411,566 cas confirmés, dont 3,044,142 décès ont été enregistrés, soit une létalité de 2.12%

Source: OMS

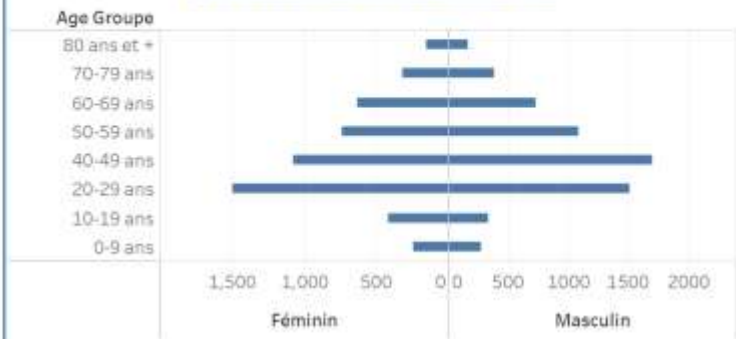
En Haïti:

- 63,097 tests réalisés (172 nouveaux)
- 13,056 cas confirmés (12 nouveaux)
- 254 décès (0 nouveau)
- 12,145 (93%) cas récupérés
- Létalité: 1.95%
- 1885 cas hospitalisés (3 nouveaux)
- De ces 13,056 cas confirmés, 44.2% sont de sexe féminin et 55.8% de sexe masculin

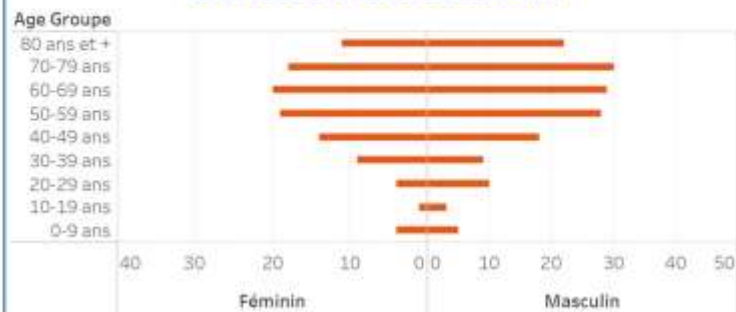
Tab.3: Distribution des cas et décès de COVID-19 par groupe d'âge du 19 mars 2020 au 22 avril 2021, Haïti

Age Groupe	Cas Confirmés	Décès Cumulés	Taux de létalité
0-9 ans	336	9	2.68%
10-19 ans	585	4	0.68%
20-29 ans	2,539	14	0.55%
30-39 ans	3,659	18	0.49%
40-49 ans	2,406	32	1.33%
50-59 ans	1,559	47	3.01%
60-69 ans	1,124	49	4.36%
70-79 ans	586	48	8.19%
80 ans et +	262	33	12.60%
Grand Total	13,056	254	1.95%

Graphique 2: Distribution des cas confirmés par groupe d'âge et sexe du 19 mars 2020 au 22 avril 2021, Haïti



Graphique 3: Distribution des décès par groupe d'âge et sexe du 19 mars 2020 au 22 avril 2021, Haïti



Tab.2: Distribution des cas confirmés de COVID-19 par Commune, Haiti, 2020 chez les cas suspects

Département	Communes	Cas confirmés	Département	Communes	Cas confirmés	
Artibonite	Saint Marc	240	Nord-Est	Quanaminthe	125	
	Vernettes	152		Fort Liberté	60	
	Gonaïves	151		Caracol	53	
	Gros Morne	26		Trou du Nord	44	
	Petite Rivière de l'Artibonite	23		Mombin Crochu	31	
	Saint Michel	22		Terrier Rouge	16	
	Marchand Desaulniers	22		Mont Organsé	15	
	L'Estère	16		Perches	6	
	Dosdunes	8		Ferrier	6	
	Marniade	7		Carice	6	
	Ennery	7		Capotille	6	
	La Chapelle	3		Sainte Suzanne	5	
	Grande Saline	3		Vallières	1	
	Anse Rouge	2		Total	374	
	Total	682		Nord-Ouest	Port de Paix	164
Centre	Mirabalais	234	Saint Louis du Nord		30	
	Hinche	208	Bombardopolis		20	
	Lascahobas	60	La Tortue		19	
	Boucan Carré	41	Jean Rabel		17	
	Belladère	28	Môle Saint Nicolas		13	
	Saut-d'Eau	22	Bassin Bleu		8	
	Thomonde	20	Chamoisne		4	
	Cerca la source	18	Bois de Henrie		2	
	Savanne	16	Anse-à-Folour		2	
	Thomassinqui	8	Total	279		
	Maisade	7	Ouest	Delmas	2,304	
	Boucan Carré	7		Pétion Ville	1,936	
	Cerca Cavalaj	5		Port au prince	1,562	
	Total	674		Tabarre	1,032	
	Grand Anse	Jeremie		190	Croix des bouquets	900
Anse d'Ismaël		16		Carrefour	594	
Chambellan		7		Petit Goave	161	
Coraï		6		Cité Soleil	130	
Pestel		3		Léogane	116	
Dame Marie		3		Kenscoff	96	
Moron		2		Cabanet	93	
Trois		2		Arcahaie	77	
Borbon		2		Gressier	67	
Roseaux		1		Gauthier	55	
Total		232		Anse-à-Gaît	53	
Nippes		Miragoâne	76	Cornillon	20	
		Fond des Nègres	22	Grand Goave	19	
		Baradères	13	Thomazeau	16	
		Plaisance du Sud	10	Fond Verrettes	10	
	L'Asile	10	Pointe à Raquette	6		
	Anse-à-Veau	10	Total	9,249		
	Petit Trou de Nippes	7	Sud	Cayes	151	
	Petite Rivière des Nippes	6		Aquin	48	
	Pailant	4		Port à-Piment	13	
	Arnaud	2		Les Anglais	13	
	Grand Boucan	1		Saint Louis du Sud	12	
	Total	161		Turbeck	10	
	Nord	Cap-Haïtien		481	Port Salut	10
		Limbé		56	Côteaux	8
		Pignon		39	Camp-Perrin	8
Milot		33		Tiburon	6	
Plaine du Nord		26		Chardonnières	6	
Plaisance du Nord		24		Chantal	4	
Grande Rivière du Nord		22		Cavallion	3	
Borgoe		21		St Jean du Sud	2	
Port Marqot		20		Ile-à-Vache	2	
Pilote		19	Roche à Bataïou	1		
Quartier Morin		17	Maniche	1		
Limouade		14	Total	298		
Acui du Nord		13	Sud-Est	Jacmel	218	
Dondon		6		Anse-à-Pitres	18	
Saint Raphael		4		Bainet	16	
Ranquette	3	Côte de Fer		14		
Bahon	3	Thiofte		11		
Plaisance	1	Mariqot		11		
La Victoire	1	La Vallée de Jacmel		7		
Total	803	Belle Anse		4		
		Cayes-Jacmel		3		
		Grand Gosier		2		
		Total		304		

N-B. Les informations contenues dans ce rapport sont actualisées de manière quotidienne. Les données et analyses peuvent être modifiées après la classification finale des cas.