



REPUBLIQUE D'HAÏTI

**MINISTÈRE DE LA SANTÉ PUBLIQUE
ET DE LA POPULATION**
No. 342Port-au-Prince, le 28 aout 2020

AVI # 146

13 nouvo ka COVID-19 konfime nan peyi Dayiti

Ministè Sante Piblik ap enfòm popilasyon an genyen **13 nouvo ka COVID-19** ki konfime nan dat **27 dawout 2020** an nan peyi Dayiti. Sa ki bay yon total **8,174 ka konfime, 201 moun mouri ak 5,743 moun trete.**

Nan kad transparans gouvènman pwomèt la, l ap kontinye bay popilasyon an bon jan enfòmasyon pou l kapab pwoteje tèt li pi byen.

Ministè sante piblik ap kontinye mande popilasyon an pou l respekte tout prensip liyèn ak sekirite Leta a deja bay pou anpeche maladi a gaye plis toujou nan peyi a :

- TOUJOU METE KACHNEN OSWA MAS DEPI NOU PRAL RANKONTRE LÒT MOUN ;
- TOUJOU SONJE BAY TOUT MOUN 3 PA DISTANS ;
- TOUJOU LAVE MEN NOU ;
- LÈ N AP SALYE YON MOUN, EVITE BA L LANMEN, PA BO L, NI B AL AKOLAD.

KOWONAVIRIS TOUJOU LA !

An nou youn veye sou lòt, an nou youn pwoteje lòt !


Doktè Marie Gréta Roy CLEMENT
 Minis



Tab.1: Cas confirmés et décès de COVID-19 par département du 19 mars au 27 aout 2020, Haiti

Département	Cas Cumulés.	Nouveaux cas (24h)	Décès Cumulés	Nouveaux décès (24h)	Taux de positivité	Taux de létalité
Ouest	5,650	3	83	0	34.7%	1.47%
Artibonite	476	1	38	0	34.6%	7.98%
Nord	430	3	26	0	38.8%	6.05%
Centre	429	1	6	0	42.6%	1.40%
Sud-Est	247	0	9	0	43.0%	3.64%
Sud	225	1	6	0	42.1%	2.67%
Nord-Est	223	4	5	0	23.0%	2.24%
Nord-Ouest	193	0	11	0	36.2%	5.70%
Grand Anse	161	0	12	0	37.2%	7.45%
Nippes	140	0	5	0	31.7%	3.57%
Grand Total	8,174	13	201	0	35.1%	2.46%

N-B. Les informations contenues dans ce rapport sont actualisées de manière quotidienne. Les données et analyses peuvent être modifiées après la classification finale des cas.

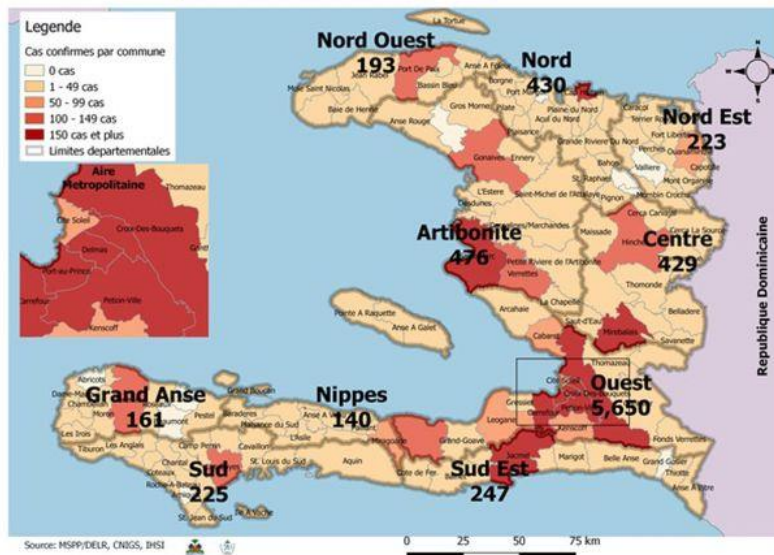
Numéro: 184

27/08/2020

6h00 pm

Surveillance de la COVID-19, Haiti, 2020

Cas confirmés de COVID-19 par Département et Commune du 19/03/2020 au 27/08/2020



Au niveau mondial au 27 aout 2020:

24,257,989 cas confirmés, dont 827,246 décès ont été enregistrés, soit une létalité de 3.41%
Source: OMS

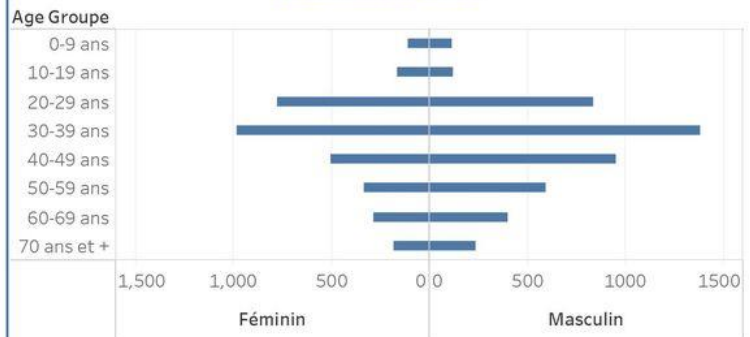
En Haiti:

- 23,381 cas suspects (59 nouveaux)
- 8,174 cas confirmés (13 nouveaux)
- 201 décès (0 nouveau)
- 5,743 (70.3%) cas récupérés
- Létalité: 2.46%
- De ces 8,174 cas confirmés, 41.7% sont de sexe féminin et 58.3% de sexe masculin

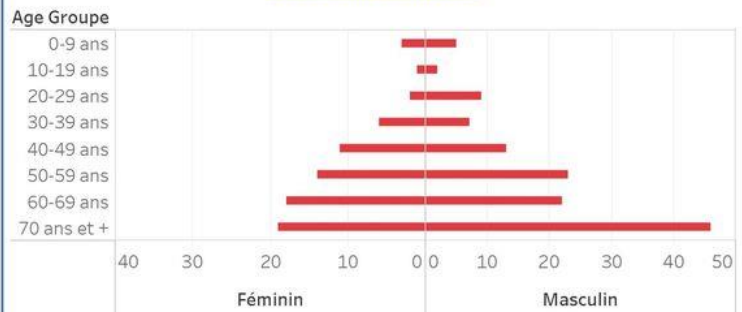
Tab.3: Distribution des cas et décès de COVID-19 par groupe d'âge au 27 aout 2020, Haïti

Age Groupe	Cas Confirmés	Décès Cumulés	Taux de létalité
0-9 ans	235	8	3.40%
10-19 ans	288	3	1.04%
20-29 ans	1,626	11	0.68%
30-39 ans	2,376	13	0.55%
40-49 ans	1,478	24	1.62%
50-59 ans	964	37	3.84%
60-69 ans	726	40	5.51%
70 ans et +	481	65	13.51%
Grand Total	8,174	201	2.46%

Graphique 2: Distribution des cas confirmés par groupe d'âge et sexe au 27 aout 2020, Haïti



Graphique 3: Distribution des décès par groupe d'âge et sexe au 27 aout 2020, Haïti



Tab.2: Distribution des cas confirmés de COVID-19 par Commune, Haiti, 2020

Département	Communes	Cas confirmés	Département	Communes	Cas confirmés
Artibonite	Saint Marc	163	Nord-Est	Ouanaminthe	71
	Verrettes	113		Caracol	39
	Gonaïves	107		Fort Liberté	31
	Gros Morne	19		Trou du Nord	30
	Marchand Dessalines	16		Mombin Crochu	20
	Petite Riviere de l'Artibonite	15		Terrier Rouge	10
	L'Estère	10		Perches	5
	Saint Michel	9		Mont Organisé	5
	Marmelade	6		Ferrier	4
	Desdunes	6		Carice	4
	Ennery	5		Sainte Suzanne	2
	Grande Saline	3		Capotille	2
	La chapelle	2		Total	223
	Anse Rouge	2		Nord-Ouest	Port de Paix
Total	476	Saint Louis du Nord	24		
Centre	Mirebalais	156	Bombardopolis		14
	Hinche	149	Mole Saint Nicolas		12
	Boucan Carré	31	Jean Rabel		12
	Lascahobas	29	La Tortue		5
	Belladere	20	Bassin Bleu		5
	Thomonde	14	Chansolme		4
	Saut-d'Eau	7	Baie de Henne	2	
	Savanette	6	Anse-a-Foleur	2	
	Cerca la Source	6	Total	193	
	Malssade	4	Ouest	Delmas	1,374
	Cerca Cavajal	4		Port au Prince	1,130
	Tomassique	3		Pétion Ville	845
	Total	429		Tabarre	680
	Grand Anse	Jeremie		128	Croix des Bouquets
Anse d'hainault		16		Carrefour	433
Chambellan		7		Petit Goave	148
Dame Marie		3		Cité Soleil	92
Pestel		2		Léogane	75
Irois		2		Cabaret	72
Roseaux		1		Kenskoff	60
Moron		1		Arcahaie	45
Bonbon		1		Gressier	43
Total		161		Anse a Galet	37
Nippes		Miragoane	66	Cornillon	16
	Fond des Nègres	20	Grand Goave	15	
	Baradères	13	Ganthier	13	
	Plaisance du Sud	10	Thomazeau	9	
	Anse-a-Veau	7	Fonds-Verrettes	6	
	Petite Riviere des Nippes	6	Pointe à Raquette	3	
	Petit Trou de Nippes	6	Total	5,650	
	L'Asile	5	Sud	Cayes	125
	Paillant	4		Aquin	25
	Arnaud	2		Saint Louis du Sud	12
	Grand Boucan	1		Les Anglais	10
Total	140	Port-à-Piment		8	
Nord	Cap Haitien	262		Port Salut	8
	Limbé	34		Torbeck	7
	Pignon	20		Chardonnières	6
	Milot	15		Camp-Perrin	6
	Grande Riviere du Nord	14		Tiburon	4
	Plaine du Nord	13		Coteaux	4
	Pilate	12		St Jean du Sud	2
	Limonade	11		Ile-a-Vache	2
	Borgne	11		Chantal	2
	Plaisance du Nord	10	Cavaillon	2	
	Quartier Morin	9	Roche à Bateau	1	
	Port Margot	7	Maniche	1	
	Acul du Nord	6	Total	225	
	Dondon	3	Sud-Est	Jacmel	188
	Saint Raphael	1		Bainet	14
	Plaisance	1		Cote de Fer	13
	Bahon	1		Thiotte	9
	Total	430		La Vallée de Jacmel	7
				Anse a Pitre	6
		Marigot		5	
		Belle Anse		3	
		Cayes-Jacmel		2	
		Total		247	

N-B. Les informations contenues dans ce rapport sont actualisées de manière quotidienne. Les données et analyses peuvent être modifiées après la classification finale des cas.