



REPUBLIQUE D'HAITI

**MINISTÈRE DE LA SANTÉ PUBLIQUE
ET DE LA POPULATION**
No. 423Port-au-Prince, le 12 janvier 2021

AVI # 281

127 nouvo ka COVID-19 konfime nan peyi Dayiti

Ministè Sante Piblik ap enfòmasyon an genyen **127 nouvo ka COVID-19** ki konfime nan dat **11 janvye 2021** an nan peyi Dayiti. Sa ki bay yon total **10, 569** ka konfime, **238** moun mouri ak **8, 888** moun trete.

Nan kad transparans gouvènman pwomèt la, l ap kontinye bay popilasyon an bon jan enfòmasyon pou l kapab pwoteje tèt li pi byen.

Ministè sante piblik ap kontinye mande popilasyon an pou l respekte tout prensip liyèn ak sekirite Leta a deja bay pou anpeche maladi a gaye plis toujou nan peyi a :

- TOUJOU METE KACHNEN OSWA MAS NOU DEPI W PRAL RANKONTRE LÒT MOUN ;
- TOUJOU LAVE MEN W ;
- LÈ W AP SALYE YON MOUN, EVITE BA L LANMEN, PA BO L NI B AL AKOLAD ;
- TOUJOU SONJE BAY TOUT MOUN 3 PA DISTANS ;
- SI W REMAKE YOUN NAN SIY SA YO, (TOUS, FYÈV, OU PA PRAN SANT OSWA GOU) EVITE PRAN KONTAK AK LÒT MOUN EPI RELE NAN **2020** POU W KONN KISA W DWE FÈ.

KOWONAVIRIS TOUJOU LA !

An nou youn veye sou lòt, an nou youn pwoteje lòt !

Marie-Greta Roy Clément
Doktè Marie Greta Roy CLÉMENT
Minis



Tab.1: Cas confirmés et décès de COVID-19 par département du 19 mars au 11 Janvier 2021, Haïti

Département	Cas Cumulés.	Nouveaux cas (24h)	Décès Cumulés	Nouveaux décès (24h)	Taux de positivité	Taux de létalité
Ouest	7,343	122	101	0	22.8%	1.38%
Nord	682	3	34	0	25.6%	4.99%
Artibonite	604	1	39	0	25.4%	6.46%
Centre	521	1	13	0	31.4%	2.50%
Nord-Est	326	0	6	0	16.4%	1.84%
Sud-Est	274	0	9	0	29.0%	3.28%
Sud	262	0	6	0	29.1%	2.29%
Nord-Ouest	230	0	12	0	27.8%	5.22%
Grand Anse	177	0	13	0	25.9%	7.34%
Nippes	150	0	5	0	21.9%	3.33%
Grand Total	10,569	127	238	0	23.5%	2.25%

N-B. Les informations contenues dans ce rapport sont actualisées de manière quotidienne. Les données et analyses peuvent être modifiées après la classification finale des cas.

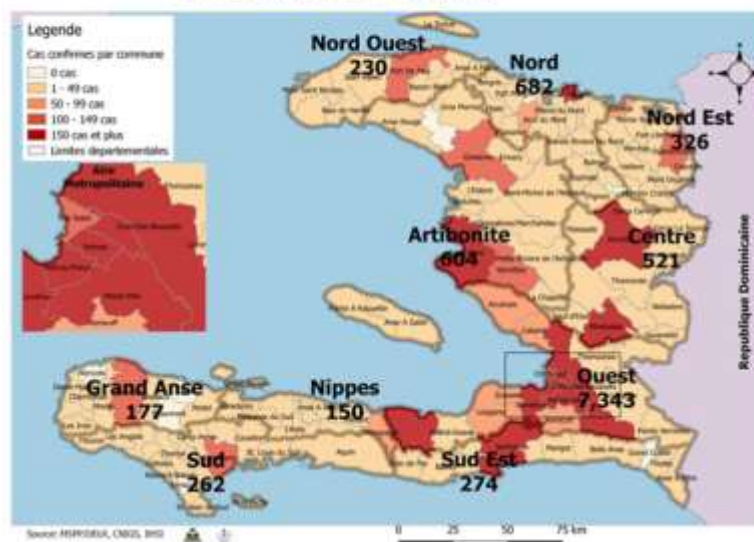
Numéro: 320

11/1/2021

6h00 pm

Surveillance de la COVID-19, Haïti, 2020-2021

Cas confirmés de COVID-19 par Département et Commune du 19/03/2020 au 11/01/2021



Au niveau mondial au 11 Janvier 2021:

89,707,115 cas confirmés, dont 1,940,352 décès ont été enregistrés, soit une létalité de 2.16% Source: OMS

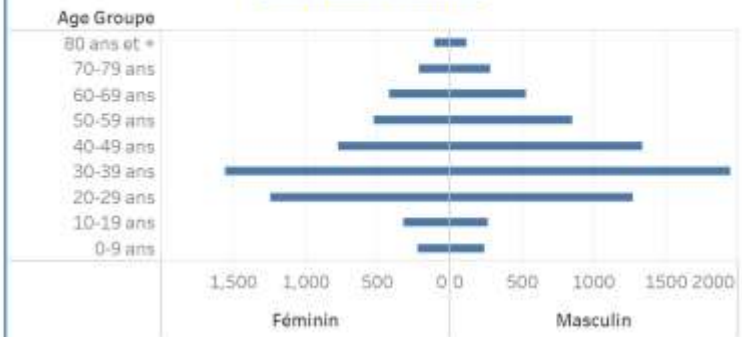
En Haïti:

- 44,992 cas suspects (636 nouveaux)
- 10,569 cas confirmés (127 nouveaux)
- 238 décès (0 nouveau)
- 8,888 (84.1%) cas récupérés
- Létalité: 2.25%
- De ces 10,569 cas confirmés, 43% sont de sexe féminin et 57% de sexe masculin

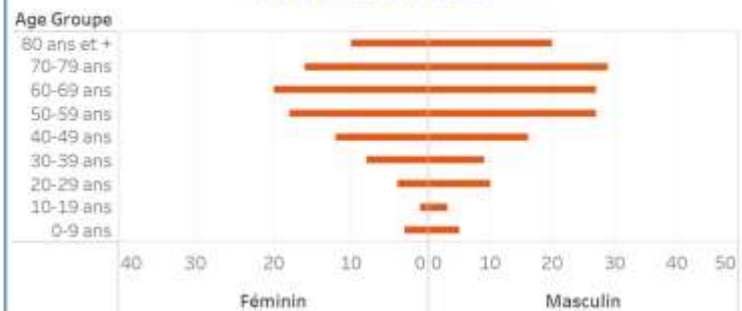
Tab.3: Distribution des cas et décès de COVID-19 par groupe d'âge au 11 janvier 2021, Haïti

Age Groupe	Cas Confirmés	Décès Cumulés	Taux de létalité
0-9 ans	297	8	2.69%
10-19 ans	464	4	0.86%
20-29 ans	2,169	14	0.65%
30-39 ans	3,038	17	0.56%
40-49 ans	1,880	28	1.49%
50-59 ans	1,218	45	3.69%
60-69 ans	841	47	5.59%
70-79 ans	461	45	9.76%
80 ans et +	201	30	14.93%
Grand Total	10,569	238	2.25%

Graphique 2: Distribution des cas confirmés par groupe d'âge et sexe au 11 janvier 2021, Haïti



Graphique 3: Distribution des décès par groupe d'âge et sexe au 11 janvier 2021, Haïti



Tab.2: Distribution des cas confirmés de COVID-19 par Commune, Haiti, 2020 chez les cas suspects

Département	Communes	Cas confirmés	Département	Communes	Cas confirmés	
Artibonite	Saint Marc	201	Nord-Est	Ouanaminthe	117	
	Vernettes	143		Caracol	50	
	Gonaïves	134		Fort Liberté	44	
	Gros Morne	23		Trou du Nord	40	
	Petite Rivière de l'Artibonite	22		Montain Crochu	22	
	Marchand Descaignes	20		Terrier Rouge	16	
	Saint Michel	19		Mont Organisé	11	
	L'Estère	13		Perches	6	
	Marmilade	7		Sainte Suzanne	5	
	Dosdunes	7		Ferrier	5	
	Ennery	6		Carice	5	
	Grande Saïne	3		Capotille	4	
	St Marc	2		Vallières	1	
	La Chapelle	2		Total	326	
	Anse Rouge	2		Nord-Ouest	Port de Paix	134
	Total	604			Saint Louis du Nord	28
Centre	Hinche	181	Bombardopolis		17	
	Mirabalais	179	Jean Rabel		15	
	Lascahoban	35	Môle Saint Nicolas		13	
	Boucan Carré	35	La Tortue		8	
	Belladone	25	Bassin Bleu		7	
	Thomonde	16	Chansôme		4	
	Savanette	14	Bois de Henrie		2	
	Saut-d'Eau	14	Anse-à-Folour		2	
	Cerca la Source	7	Total	230		
	Meissade	6	Ouest	Delmas	1,768	
	Cerca Cavajal	5		Pétion Ville	1,421	
	Thomasique	4		Port au Prince	1,318	
	Total	521		Tabarre	820	
	Grand Anse	Jérémie		144	Croix des Bouquets	731
Anse d'Hamault		16		Carrefour	502	
Charibellan		7		Petit Goave	158	
Dame Marie		3		Cité Soleil	109	
Pestel		2		Léogane	91	
trois		2		Cabonf	89	
Roseaux		1		Kenscoff	77	
Moron		1		Arcahaie	62	
Bombon		1		Gespier	54	
Total		177		Gauthier	40	
Nippes	Miragoane	69		Anse-à-Sabir	40	
	Font des Nègres	20		Grand Goave	17	
	Baradères	13	Cornillon	17		
	Plaisance du Sud	10	Thomazeau	15		
	Anse-à-Veau	10	Fonds-Verrittas	10		
	L'Asile	8	Pointe-à-Raquette	4		
	Petit Trou de Nippes	7	Total	7,343		
	Petite Rivière des Nippes	6	Sud	Cayes	138	
	Paillant	4		Aquin	38	
	Arnaud	2		Saint Louis du Sud	12	
	Grand Boucan	1		Torbeck	10	
	Total	150		Les Anglais	10	
Nord	Cap-Haïtien	395		Port-à-Piment	9	
	Limbé	56		Port Salut	9	
	Milot	28		Camp-Perrin	8	
	Pignon	26		Tiburon	6	
	Plaisance du Nord	23		Chardonnières	6	
	Plaine du Nord	22	Coteaux	5		
	Port Margot	20	Cavaillon	3		
	Borgne	20	St Jean du Sud	2		
	Pilata	19	Be-à-Vache	2		
	Grande Rivière du Nord	19	Charlat	2		
	Quartier Morin	15	Roche à Bataïa	1		
	Limonade	12	Maniche	1		
	Acoul du Nord	12	Total	262		
	Dondon	6	Sud Est	Jacmel	204	
	Saint Raphael	4		Bainet	16	
	Bahon	3		Cote de Fer	14	
	Ranquitte	2		Thiotte	10	
	Total	682		Anse-à-Pitres	9	
		Margot		8		
		La Vallée de Jacmel		7		
		Belle Anse		4		
		Cayes-Jacmel		2		
		Total		274		

N.B. Les informations contenues dans ce rapport sont actualisées de manière quotidienne. Les données et analyses peuvent être modifiées après la classification finale des cas.