



REPUBLIQUE D'HAÏTI

**MINISTÈRE DE LA SANTÉ PUBLIQUE
ET DE LA POPULATION**

No.....319.....

Port-au-Prince, le 5 aout 20 20

AVI # 122

12 nouvo ka COVID-19 konfime nan peyi Daviti

Ministè Sante Piblik ap enfòm popilasyon an genyen **12 nouvo ka COVID-19** ki konfime nan dat 4 dawout 2020 an nan peyi Dayiti. Sa ki bay yon total 7,544 ka konfime, 171 moun mouri ak 4,832 moun trete.

Nan kad transparans gouvènman pwomèt la, l ap kontinye bay popilasyon an bon jan enfòmasyon pou l kapab pwoteje tèt li pi byen.

Ministè sante piblik ap kontinye mande popilasyon an pou l respekte tout prensip liyèn ak sekirite Leta a deja bay pou anpeche maladi a gaye plis toujou nan peyi a :

- TOUJOU METE KACHNEN OSWA MAS ;
- TOUJOU SONJE BAY TOUT MOUN 3 PA DISTANS ;
- TOUJOU LAVE MEN NOU ;
- EVITE METE MEN NAN JE N, NAN NEN AK NAN BOUCH NOU.

KOWONAVIRIS TOUJOU LA !

An nou youn veye sou lòt, an nou youn pwoteje lòt !


 Doktè Marie Gréta Roy CLEMENT
 Minis



Tab.1: Cas confirmés et décès de COVID-19 par département du 19 mars au 4 aout 2020, Haïti

Département	Cas Cumulés	Nouveaux cas (24h)	Décès Cumulés	Nouveaux décès (24h)	Taux de positivité	Taux de létalité
Ouest	5,339	7	66	0	40.2%	1.24%
Artibonite	441	4	33	0	40.0%	7.48%
Centre	371	0	3	0	45.2%	0.81%
Nord	351	1	25	0	48.2%	7.12%
Sud-Est	214	0	7	0	48.6%	3.27%
Sud	208	0	6	0	55.5%	2.88%
Nord-Est	178	0	5	0	23.8%	2.81%
Nord-Ouest	169	0	10	0	43.1%	5.92%
Grand Anse	150	0	12	0	48.2%	8.00%
Nippes	123	0	4	0	39.8%	3.25%
Grand Total	7,544	12	171	0	40.8%	2.27%

N.B. Les informations contenues dans ce rapport sont actualisées de manière quotidienne. Les données et analyses peuvent être modifiées après la classification finale des cas.

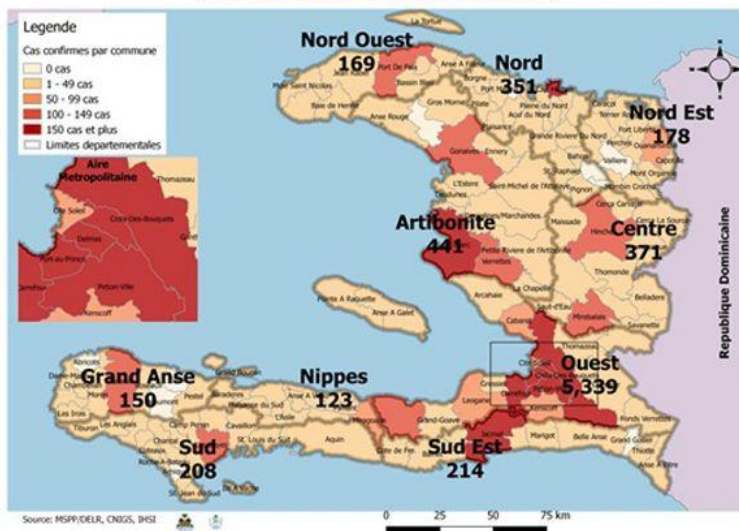
Numéro: 161

04/08/2020

6h00 pm

Surveillance de la COVID-19, Haïti, 2020

Cas confirmés de COVID-19 par Département et Commune du 19/03/2020 au 04/08/2020



Au niveau mondial au 4 aout 2020:

18,142,718 cas confirmés, dont 691,013 décès ont été enregistrés, soit une létalité de 3.80%

En Haïti:

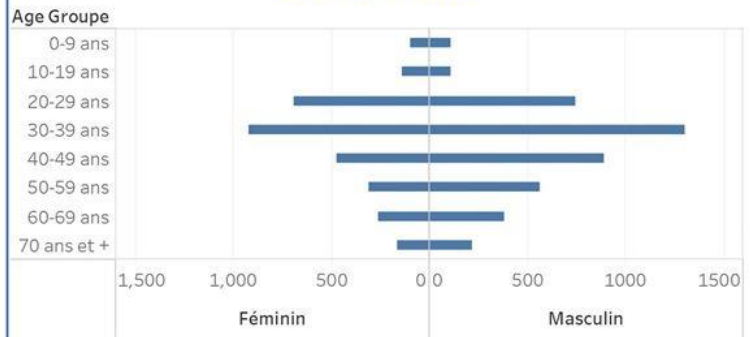
Source: OMS

- 19,086 cas suspects (42 nouveaux)
- 7,544 cas confirmés (12 nouveaux)
- 171 décès (0 nouveau)
- 4,832 (64.%) cas récupérés
- Létalité: 2.26%**
- De ces 7,544 cas confirmés, 41.3% sont de sexe féminin et 58.7% de sexe masculin

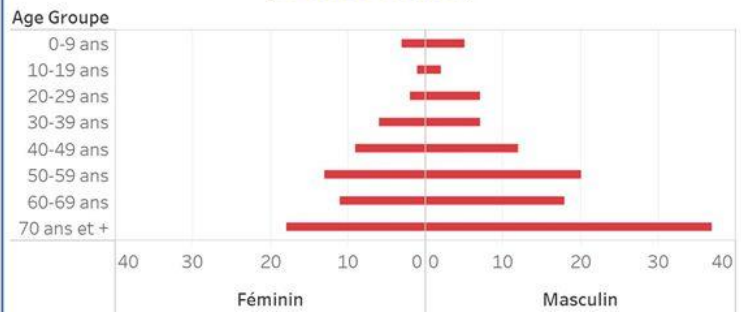
Tab.3: Distribution des cas et décès de COVID-19 par groupe d'age au 4 aout 2020, Haiti

Age Groupe	Cas Confirmés	Décès Cumulés	Taux de létalité
0-9 ans	214	8	3.74%
10-19 ans	250	3	1.20%
20-29 ans	1,444	9	0.62%
30-39 ans	2,238	13	0.58%
40-49 ans	1,383	21	1.52%
50-59 ans	909	33	3.63%
60-69 ans	671	29	4.32%
70 ans et +	435	55	12.64%
Grand Total	7,544	171	2.27%

Graphique 2: Distribution des cas confirmés par groupe d'age et sexe au 4 aout 2020, Haiti



Graphique 3: Distribution des décès par groupe d'age et sexe au 4 aout 2020, Haiti



Tab.2: Distribution des cas confirmés de COVID-19 par Commune, Haiti, 2020

Département	Communes	Cas confirmés	Département	Communes	Cas confirmés
Artibonite	Saint Marc	151	Nord-Est	Ouanaminthe	56
	Verrettes	104		Caracol	35
	Gonaïves	102		Trou du Nord	28
	Gros Morne	18		Fort Liberté	24
	Marchand Dessalines	15		Mombin Crochu	13
	Petite Riviere de l'Artibonite	14		Terrier Rouge	7
	L'Estère	9		Mont Organisé	5
	Saint Michel	7		Perches	4
	Desdunes	6		Carice	2
	Marmelade	5		Capotille	2
	Grande Saline	3		Ste Suzanne	1
	Ennery	3		Ferrier	1
	La chapelle	2		Total	178
	Anse Rouge	2		Nord-Ouest	Port de Paix
Total	441	Saint Louis du Nord	17		
Centre	Mirebalais	140	Bombardopolis		13
	Hinche	126	Mole Saint Nicolas		12
	Boucan Carré	30	Jean Rabel		10
	Lascahobas	25	La Tortue		4
	Belladere	17	Chansolme		4
	Thomonde	12	Baie de Henne		2
	Savanette	6	Bassin Bleu		1
	Saut d'Eau	5	Anse-a-Foleur		1
	Cerca la Source	4	Total	169	
	Maissade	3	Ouest	Delmas	1,305
	Cerca Cavajal	2		Port au Prince	1,096
	Tomassique	1		Pétion Ville	791
	Total	371		Tabarre	654
	Grand Anse	Jeremie		118	Croix des Bouquets
Anse d'hainault		15		Carrefour	404
Chambellan		7		Petit Goave	140
Dame Marie		3		Cité Soleil	90
Pestel		2		Cabaret	72
Irois		2		Léogane	65
Roseaux		1		Kenskoff	57
Moron		1		Arcahaie	38
Bonbon		1		Gressier	37
Total		150		Anse a Galet	34
Nippes		Miragoane	58	Grand Goave	12
	Fond des Nègres	18	Ganthier	11	
	Baradères	12	Thomazeau	8	
	Anse-a-Veau	7	Cornillon	8	
	Plaisance du Sud	6	Fonds-Verrettes	6	
	Petite Riviere des Nippes	6	Pointe à Raquette	3	
	Petit Trou de Nippes	5	Total	5,339	
	L'Asile	5	Sud	Cayes	117
	Paillant	4		Aquin	21
	Grand Boucan	1		Saint Louis du Sud	11
	Arnaud	1		Les Anglais	10
Total	123	Port Salut		8	
Nord	Cap Haitien	213		Torbeck	7
	Limbé	27		Chardonnières	6
	Pignon	16		Camp-Perrin	6
	Grande Riviere du Nord	14		Port-à-Piment	5
	Milot	13		Tiburon	4
	Plaine du Nord	11		Coteaux	3
	Borgne	11		St Jean du Sud	2
	Limonade	10		Ile-a-Vache	2
	Plaisance du Nord	9		Chantal	2
	Quartier Morin	8	Cavaillon	2	
	Pilate	7	Roche à Bateau	1	
	Acui du Nord	5	Maniche	1	
	Dondon	3	Total	208	
	Port Margot	2	Sud-Est	Jacmel	162
Saint Raphael	1	Bainet		14	
Bahon	1	Cote de Fer		13	
Total	351	Thiotte		7	
		La Vallée de Jacmel		7	
		Marigot		4	
		Belle Anse		3	
		Cayes-Jacmel		2	
		Anse a Pitre		2	
		Total		214	

N-B. Les informations contenues dans ce rapport sont actualisées de manière quotidienne. Les données et analyses peuvent être modifiées après la classification finale des cas.