



REPUBLICQUE D'HAÏTI

**MINISTÈRE DE LA SANTE PUBLIQUE  
ET DE LA POPULATION**

No. 421

Port-au-Prince, le 29 décembre 2020

## AVI # 269

### 12 nouvo ka COVID-19 konfime nan pevi Daviti

Ministè Sante Piblik ap enfòme popilasyon an genyen **12 nouvo ka COVID-19** ki konfime nan dat 28 desanm 2020 an nan pevi Dayiti. Sa ki bay yon total 10,015 ka konfime, 236 moun mouri ak 8, 624 moun trete.

Nan kad transparans gouvènman pwomèt la, l ap kontinye bay popilasyon an bon jan enfòmasyon pou l kapab pwoteje tèt li pi byen.

Ministè sante piblik ap kontinye mande popilasyon an pou l respekte tout prensip liyèn ak sekirite Leta a deja bay pou anpeche maladi a gaye plis toujou nan peyi a :

- TOUJOU METE KACHNEN OSWA MAS NOU DEPI W PRAL RANKONTRE LÔT MOUN ;
- TOUJOU LAVE MEN W ;
- LÈ W AP SALYE YON MOUN, EVITE BA L LANMEN, PA BO L NI B AL AKOLAD ;
- TOUJOU SONJE BAY TOUT MOUN 3 PA DISTANS ;
- SI W REMAKE YOUN NAN SIY SA YO, (TOUS, FYÈV, OU PA PRAN SANT OSWA GOU) EVITE PRAN KONTAK AK LÔT MOUN EPI RELE NAN **2020** POU W KONN KISA W DWE FÈ.

**KOWONAVIRIS TOUJOU LA !**

**An nou youn veye sou lòt, an nou youn pwoteje lòt !**

*Marie-Greta Roy Clément*  
Doktè Marie Greta Roy CLÉMENT  
Minis



**Tab.1: Cas confirmés et décès de COVID-19 par département du 19 mars au 28 décembre 2020, Haïti**

Département	Cas Cumulés.	Nouveaux cas (24h)	Décès Cumulés	Nouveaux décès (24h)	Taux de positivité	Taux de létalité
Ouest	6,846	9	100	0	22.8%	1.46%
Nord	673	1	34	0	26.7%	5.05%
Artibonite	591	0	39	0	25.7%	6.60%
Centre	503	0	12	0	32.2%	2.39%
Nord-Est	314	1	6	0	16.6%	1.91%
Sud-Est	273	1	9	0	30.0%	3.30%
Sud	261	0	6	0	29.8%	2.30%
Nord-Ouest	229	0	12	0	28.0%	5.24%
Grand Anse	176	0	13	0	25.8%	7.39%
Nippes	149	0	5	0	21.9%	3.36%
<b>Grand Total</b>	<b>10,015</b>	<b>12</b>	<b>236</b>	<b>0</b>	<b>23.7%</b>	<b>2.36%</b>

*N-B. Les informations contenues dans ce rapport sont actualisées de manière quotidienne. Les données et analyses peuvent être modifiées après la classification finale des cas.*

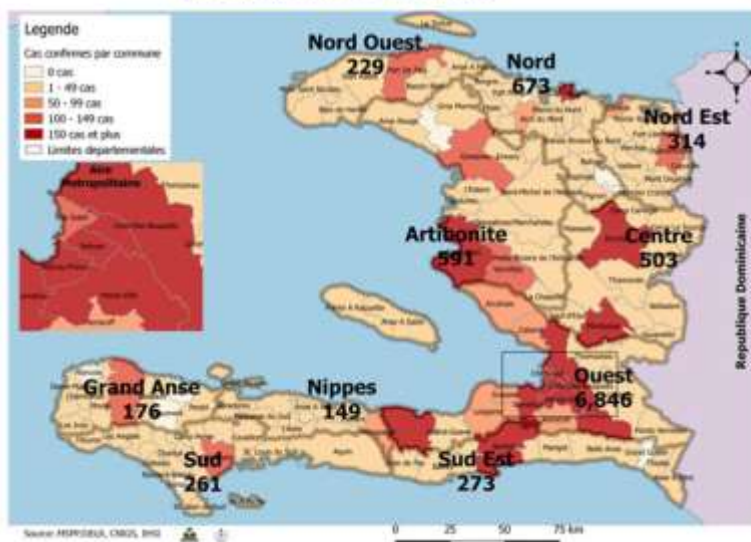
Numéro: 308

28/12/2020

6h00 pm

**Surveillance de la COVID-19, Haïti, 2020**

**Cas confirmés de COVID-19 par Département et Commune du 19/03/2020 au 28/12/2020**



**Au niveau mondial au 28 Décembre 2020:**

**80,155,187 cas confirmés, dont 1,771,128 décès ont été enregistrés, soit une létalité de 2.21%** Source: OMS

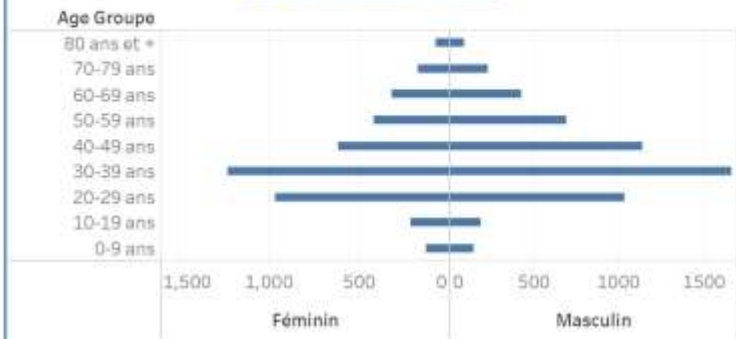
**En Haïti:**

- 42,338 cas suspects (234 nouveaux)
  - 10,015 cas confirmés (12 nouveaux)
  - 236 décès (0 nouveau)
  - 8,624 (86.1%) cas récupérés
  - Létalité: 2.36%
- De ces 10,015 cas confirmés, 42.7% sont de sexe féminin et 57.3% de sexe masculin

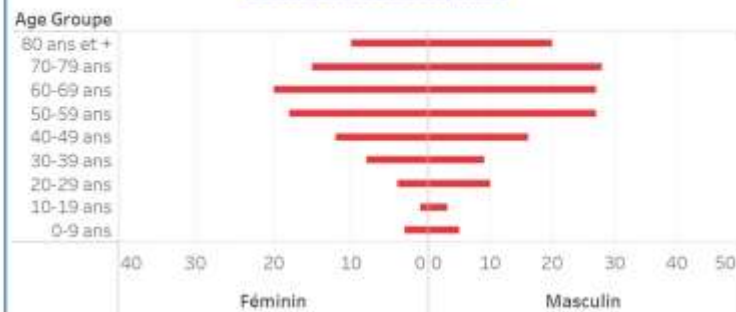
**Tab.3: Distribution des cas et décès de COVID-19 par groupe d'âge au 28 décembre 2020, Haïti**

Age Groupe	Cas Confirmés	Décès Cumulés	Taux de létalité
0-9 ans	282	8	2.84%
10-19 ans	405	4	0.99%
20-29 ans	2,025	14	0.69%
30-39 ans	2,917	17	0.58%
40-49 ans	1,789	28	1.57%
50-59 ans	1,159	45	3.88%
60-69 ans	796	47	5.90%
70-79 ans	446	43	9.64%
80 ans et +	196	30	15.31%
<b>Grand Total</b>	<b>10,015</b>	<b>236</b>	<b>2.36%</b>

**Graphique 2: Distribution des cas confirmés par groupe d'âge et sexe au 28 décembre 2020, Haïti**



**Graphique 3: Distribution des décès par groupe d'âge et sexe au 28 décembre 2020, Haïti**



**Tab.2: Distribution des cas confirmés de COVID-19 par Commune, Haiti, 2020 chez les cas suspects**

Département	Communes	Cas confirmés	Département	Communes	Cas confirmés
<b>Artibonite</b>	Saint Marc	197	<b>Nord-Est</b>	Quanaminthe	107
	Vernettes	142		Garacol	50
	Gonaïves	131		Fort Liberté	44
	Gras Morne	23		Trou du Nord	39
	Petite Rivière de l'Artibonite	22		Mombin Crochu	21
	Marchand Descaillines	19		Terrier Rouge	16
	Saint Michel	18		Mont Organsé	11
	L'Estère	13		Perches	6
	Desdunes	7		Sainte Suzanne	5
	Marmelade	6		Ferrier	5
	Ennery	6		Carice	5
	Grande Saline	3		Capotille	4
	La Chapelle	2		Vallières	1
	Anse Rouge	2		<b>Total</b>	<b>314</b>
	<b>Total</b>	<b>591</b>		<b>Nord-Ouest</b>	Port de Paix
<b>Centre</b>	Hinche	179	Saint Louis du Nord		28
	Mirbalais	172	Bombardopolis		17
	Boucan Carré	34	Jean Rabel		15
	Lascahobas	33	Môle Saint Nicolas		13
	Belladère	25	La Tortue		8
	Thomonde	16	Bassin Bleu		7
	Savanette	14	Chamoisne		4
	Saut d'Eau	9	Bois de Henrie		2
	Malssade	6	Anse à Folour		2
	Cerca la Source	6	<b>Total</b>	<b>229</b>	
	Cerca Cavajal	5	<b>Ouest</b>	Detmas	1,636
	Thomasique	4		Port au Prince	1,261
	<b>Total</b>	<b>503</b>		Pétion Ville	1,219
	<b>Grand Anse</b>	Jeremie		143	Tabarre
Anse d'Hainault		16		Croix des Bouquets	704
Chambellan		7		Carrefour	492
Dame Marie		3		Petit Goave	157
Pestel		2		Cité Soleil	105
Trois		2		Léogane	91
Rosaux		1		Caboné	88
Moron		1		Kerskoff	65
Bonbon		1		Arcahaie	59
<b>Total</b>		<b>176</b>		Gressier	53
<b>Nippes</b>		Miragoane		68	Anse à Galet
	Fond des Nègres	20		Ganthier	36
	Baradères	13	Grand Goave	17	
	Plaisance du Sud	10	Cornillon	17	
	Anse-à-Veau	10	Thomazeau	13	
	L'Asile	8	Fonds-Verrittas	10	
	Petit Trou de Nippes	7	Pointe à Raquette	4	
	Petite Rivière des Nippes	6	<b>Total</b>	<b>6,846</b>	
	Pailant	4	<b>Sud</b>	Cayes	138
	Arnaud	2		Aquin	37
	Grand Boucan	1		Saint Louis du Sud	12
<b>Total</b>	<b>149</b>	Turbeck		10	
<b>Nord</b>	Cap-Haïtien	392		Les Anglais	10
	Limbé	54		Port à Pinnet	9
	Milot	28		Port Salut	9
	Pignon	26		Camp-Perrin	8
	Plaisance du Nord	22		Tiburon	6
	Plaine du Nord	22		Chardonnières	6
	Port Margot	20		Coteaux	5
	Bogno	20		Cavaillon	3
	Pilata	19		St Jean du Sud	2
	Grande Rivière du Nord	18		Be-à-Vache	2
	Quartier Morin	15		Charant	2
	Limonade	12	Roche à Bataïou	1	
	Acuf du Nord	12	Maniche	1	
	Dondin	6	<b>Total</b>	<b>261</b>	
	Saint Raphaël	4	<b>Sud-Est</b>	Jacmel	203
	Bahon	3		Bainet	16
	<b>Total</b>	<b>673</b>		Cote de Fer	14
				Thiotte	10
				Anse à Pitres	9
				Marigot	8
				La Vallée de Jacmel	7
		Belle Anse		4	
		Cayes-Jacmel		2	
		<b>Total</b>		<b>273</b>	

N-B. Les informations contenues dans ce rapport sont actualisées de manière quotidienne. Les données et analyses peuvent être modifiées après la classification finale des cas.