



REPUBLICQUE D'HAÏTI
**MINISTÈRE DE LA SANTE PUBLIQUE
 ET DE LA POPULATION**

No. 570Port-au-Prince, le 23 avril 2021

AVI # 359

12 nouvo ka COVID-19 konfime nan peyi Dayiti

Ministè Sante Piblik ap enfòmè popilasyon an genyen **12 nouvo ka COVID-19 ki konfime nan dat 22 avril 2021 an nan peyi Dayiti**. Sa ki bay yon total **13, 056 ka konfime, 1, 885 moun lopital, 254 moun mouri ak 12, 145 moun trete**.

Nan kad transparans gouvènman pwomèt la, l ap kontinye bay popilasyon an bon jan enfòmasyon pou l kapab pwoteje tèt li pi byen.

Ministè sante piblik ap kontinye mande popilasyon an pou l respekte tout prensip liyèn ak sekirite Leta a deja bay pou anpeche maladi a gaye plis toujou nan peyi a :

- TOUJOU METE KACHNEN OSWA MAS NOU DEPI W PRAL RANKONTRE LÒT MOUN ;
- TOUJOU LAVE MEN W ;
- LÈ W AP SALYE YON MOUN, EVITE BA L LANMEN, PA BO L NI B AL AKOLAD ;
- TOUJOU SONJE BAY TOUT MOUN 3 PA DISTANS ;
- SI W REMAKE YOUN NAN SIY SA YO, (TOUS, FYÈV, OU PA PRAN SANT OSWA GOU) EVITE PRAN KONTAK AK LÒT MOUN EPI RELE NAN 2020 POU W KONN KISA W DWE FÈ.

KOWONAVIRIS TOUJOU LA !

An nou youn veye sou lòt, an nou youn pwoteje lòt !

Marie Greta Roy Clément
 Doktè Marie Greta Roy CLÉMENT
 Minis



Tab.1: Cas confirmés et décès de COVID-19 par département du 19 mars 2020 au 22 avril 2021, Haïti

Département	Cas Cumulés.	Nouveaux cas (24h)	Décès Cumulés	Nouveaux décès (24h)	Taux de positivité	Taux de létalité
Ouest	9,249	2	109	0	20.5%	1.18%
Nord	803	2	38	0	22.7%	4.73%
Artibonite	682	0	39	0	23.3%	5.72%
Centre	674	0	16	0	27.6%	2.37%
Nord-Est	374	0	6	0	11.7%	1.60%
Sud-Est	304	1	9	0	27.7%	2.96%
Sud	298	0	6	0	23.9%	2.01%
Nord-Ouest	279	7	13	0	25.8%	4.66%
Grand Anse	232	0	13	0	21.1%	5.60%
Nippes	161	0	5	0	19.2%	3.11%
Grand Total	13,056	12	254	0	20.8%	1.95%

N-B. Les informations contenues dans ce rapport sont actualisées de manière quotidienne. Les données et analyses peuvent être modifiées après la classification finale des cas.

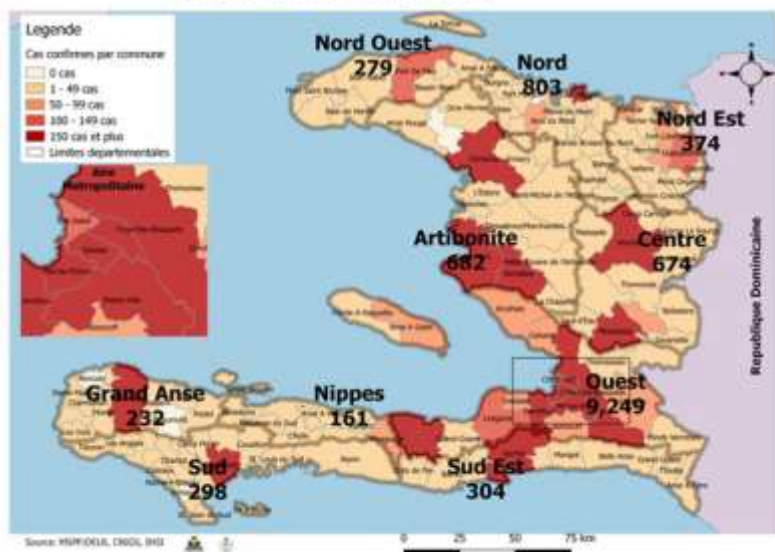
Numéro: 420

22/04/2021

6h00 pm

Surveillance de la COVID-19, Haïti, 2020-2021

Cas confirmés de COVID-19 par Département et Commune du 19/03/2020 au 22/04/2021



Au niveau mondial au 22 avril 2021:

143,411,566 cas confirmés, dont 3,044,142 décès ont été enregistrés, soit une létalité de 2.12%

Source: OMS

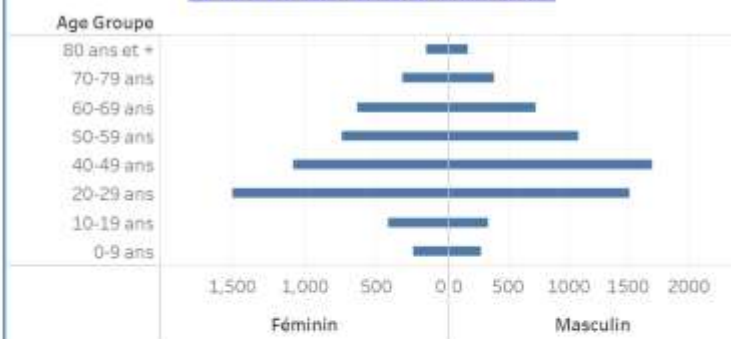
En Haïti:

- 63,097 tests réalisés (172 nouveaux)
- 13,056 cas confirmés (12 nouveaux)
- 254 décès (0 nouveau)
- 12,145 (93%) cas récupérés
- Létalité: 1.95%
- 1885 cas hospitalisés (3 nouveaux)
- De ces 13,056 cas confirmés, 44.2% sont de sexe féminin et 55.8% de sexe masculin

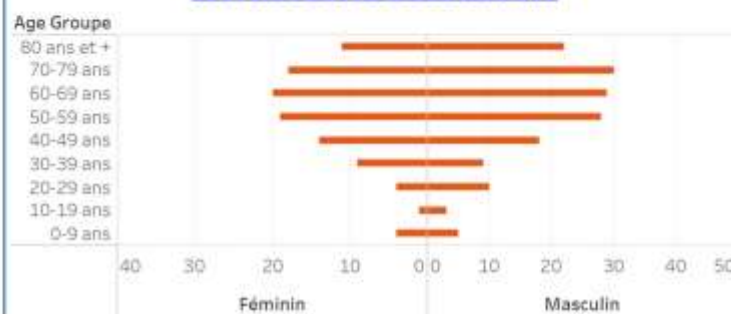
Tab.3: Distribution des cas et décès de COVID-19 par groupe d'âge du 19 mars 2020 au 22 avril 2021, Haïti

Age Groupe	Cas Confirmés	Décès Cumulés	Taux de létalité
0-9 ans	336	9	2.68%
10-19 ans	585	4	0.68%
20-29 ans	2,539	14	0.55%
30-39 ans	3,659	18	0.49%
40-49 ans	2,406	32	1.33%
50-59 ans	1,559	47	3.01%
60-69 ans	1,124	49	4.36%
70-79 ans	586	48	8.19%
80 ans et +	262	33	12.60%
Grand Total	13,056	254	1.95%

Graphique 2: Distribution des cas confirmés par groupe d'âge et sexe du 19 mars 2020 au 22 avril 2021, Haïti



Graphique 3: Distribution des décès par groupe d'âge et sexe du 19 mars 2020 au 22 avril 2021, Haïti



Tab.2: Distribution des cas confirmés de COVID-19 par Commune, Haiti, 2020 chez les cas suspects

Département	Communes	Cas confirmés	Département	Communes	Cas confirmés	
Artibonite	Saint Marc	240	Nord-Est	Ouanaminthe	125	
	Vernattes	152		Fort Liberté	60	
	Gonaïves	151		Caracol	53	
	Gros Morne	26		Trou du Nord	44	
	Petite Rivière de l'Artibonite	23		Montin Crochu	31	
	Saint Michel	22		Torrier Rouge	16	
	Marchand Desaulniers	22		Mont Organsé	15	
	L'Estère	16		Perches	6	
	Dodones	8		Ferrier	6	
	Marmelade	7		Carice	6	
	Ennery	7		Capotile	6	
	La Chapelle	3		Sainte Suzanne	5	
	Grande Saline	3		Vaïleros	1	
	Anse Rouge	2		Total	374	
	Total	682		Nord-Ouest	Port de Paix	164
	Centre	Mirbalais			234	Saint Louis du Nord
Hinche		208	Bombardopolis		20	
Lascarobas		60	La Tortue		19	
Boucan Carré		41	Jean Rabel		17	
Delladère		28	Môle Saint Nicolas		13	
Saut-d'Eau		22	Bassin Bleu		8	
Thomonde		20	Chanoine		4	
Cerca la source		18	Bois de Henne		2	
Savanne		16	Anse-à-Foleur		2	
Thomassin		8	Total	279		
Maïsade		7	Ouest	Delmas	2,304	
Boucan Carré		7		Pétion Ville	1,936	
Cerca Cavalaj		5		Port au Prince	1,562	
Total		674		Tabarre	1,032	
Grand Anse		Jeremie		190	Croix des bouquets	900
		Anse d'Hainault		16	Carrefour	594
	Chambellan	7		Petit Goave	161	
	Corail	6		Cité Soleil	130	
	Pestel	3		Léogane	116	
	Dame Marie	3		Kenscoff	96	
	Moron	2		Cabaret	93	
	trois	2		Arcahaie	77	
	Bonbon	2		Groisier	67	
	Roseaux	1		Gaïthier	55	
	Total	232		Anse à Galet	53	
	Nippes	Miragoane		76	Cornillon	20
		Fond des Nègres	22	Grand Goave	19	
Baradères		13	Thomazeau	16		
Plaisance du Sud		10	Fond Verrettes	10		
L'Acile		10	Pointe à Raquette	8		
Anse-à-Veau		10	Total	9,249		
Petit Trou de Nippes		7	Sud	Cayes	151	
Petite Rivière des Nippes		6		Aquin	48	
Pailiant		4		Port à Pinant	13	
Arnaud		2		Les Anglais	13	
Grand Boucan	1	Saint Louis du Sud		12		
Total	161	Turbeck		10		
Nord	Cap-Haïtien	481		Port Salut	10	
	Limbé	56		Côteaux	8	
	Pignon	39		Camp-Perrin	8	
	Milot	33		Tiburon	6	
	Plaine du Nord	26		Chardonnières	6	
	Plaisance du Nord	24		Chantal	4	
	Grande Rivière du Nord	22		Cavallion	3	
	Borgne	21		St Jean du Sud	2	
	Port Margot	20		Ile-à-Vache	2	
	Pilote	19		Roche à Bataïou	1	
	Quartier Morin	17	Maniche	1		
	Limouade	14	Total	298		
	Acul du Nord	13	Sud-Est	Jacmel	218	
	Dondon	6		Anse à Pitres	18	
	Saint Raphaël	4		Basnet	16	
	Ranquette	3		Côte de Fer	14	
	Bahon	3		Thiotte	11	
	Plaisance	1		Margot	11	
	La Victoire	1		La Vallée de Jacmel	7	
	Total	803		Belle Anse	4	
				Cayes-Jacmel	3	
		Grand Gosier		2		
		Total	304			

N.B. Les informations contenues dans ce rapport sont actualisées de manière quotidienne. Les données et analyses peuvent être modifiées après la classification finale des cas.