



REPUBLIQUE D'HAÏTI

**MINISTÈRE DE LA SANTÉ PUBLIQUE  
ET DE LA POPULATION**
No. 447Port-au-Prince, le 7 décembre 2020

## AVI # 247

### 11 nouvo ka COVID-19 konfime nan peyi Dayiti

Ministè Sante Piblik ap enfòmè popilasyon an genyen **11 nouvo ka COVID-19 ki konfime nan dat 6 desanm 2020** an nan peyi Dayiti. Sa ki bay yon total **9, 410 ka konfime, 233 moun mouri ak 8,162 moun trete.**

Nan kad transparans gouvènman pwomèt la, l ap kontinye bay popilasyon an bon jan enfòmasyon pou l kapab pwoteje tèt li pi byen.

Ministè sante piblik ap kontinye mande popilasyon an pou l respekte tout prensip liyèn ak sekirite Leta a deja bay pou anpeche maladi a gaye plis toujou nan peyi a :

- TOUJOU METE KACHNEN OSWA MAS DEPI NOU PRAL RANKONTRE LÒT MOUN ;
- TOUJOU SONJE BAY TOUT MOUN 3 PA DISTANS ;
- TOUJOU LAVE MEN NOU ;
- LÈ N AP SALYE YON MOUN, EVITE BA L LANMEN, PA BO L NI B AL AKOLAD.

**KOWONAVIRIS TOUJOU LA !**

**An nou youn veye sou lòt, an nou youn pwoteje lòt !**

*Marie-Greta Roy Clément*  
Doktè Marie Greta Roy CLÉMENT  
Minis



**Tab.1: Cas confirmés et décès de COVID-19 par département du 19 mars au 4 décembre 2020, Haïti**

Département	Cas Cumulés.	Nouveaux cas (24h)	Décès Cumulés	Nouveaux décès (24h)	Taux de positivité	Taux de létalité
Ouest	6,318	10	98	0	23.7%	1.55%
Nord	661	0	34	0	28.7%	5.14%
Artibonite	577	0	38	0	26.6%	6.59%
Centre	491	0	12	0	33.6%	2.44%
Nord-Est	305	0	6	0	18.8%	1.97%
Sud-Est	271	1	9	0	31.2%	3.32%
Sud	247	0	6	0	32.2%	2.43%
Nord-Ouest	226	0	12	0	30.7%	5.31%
Grand Anse	170	0	13	0	26.7%	7.65%
Nippes	144	0	5	0	22.6%	3.47%
<b>Grand Total</b>	<b>9,410</b>	<b>11</b>	<b>233</b>	<b>0</b>	<b>24.9%</b>	<b>2.48%</b>

*N-B. Les informations contenues dans ce rapport sont actualisées de manière quotidienne. Les données et analyses peuvent être modifiées après la classification finale des cas.*

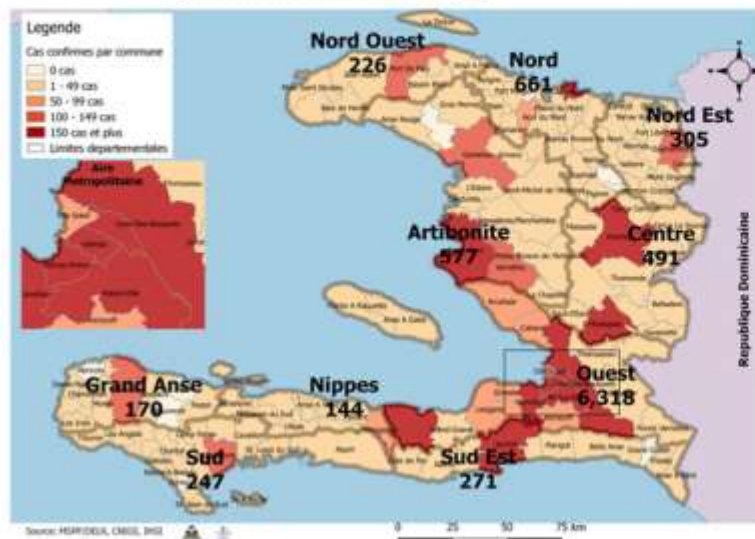
Numéro: 286

6/12/2020

6h00 pm

**Surveillance de la COVID-19, Haïti, 2020**

**Cas confirmés de COVID-19 par Département et Commune du 19/03/2020 au 6/12/2020**



**Au niveau mondial au 6 Décembre 2020:**

66,422,058 cas confirmés, dont 1,532,418 décès ont été enregistrés, soit une létalité de 2.31%

Source: OMS

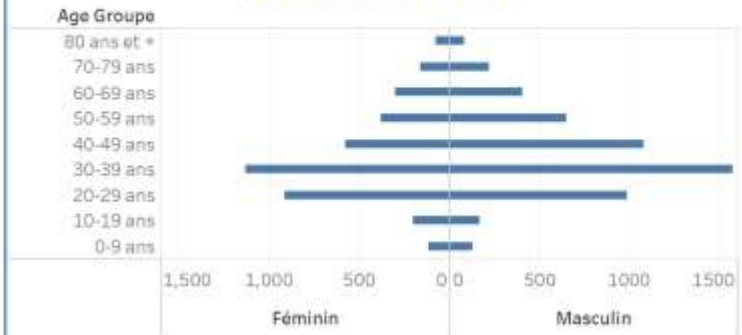
**En Haïti:**

- 37,875 cas suspects (148 nouveaux)
- 9,410 cas confirmés (11 nouveaux)
- 233 décès (0 nouveau)
- 8,162 (86.7%) cas récupérés
- Létalité: 2.48%
- De ces 9,410 cas confirmés, 42.26% sont de sexe féminin et 57.74% de sexe masculin

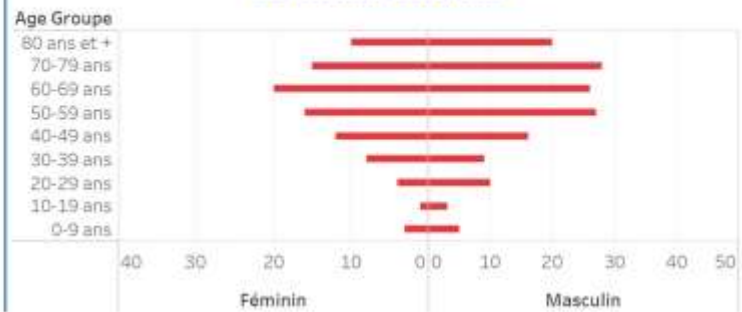
**Tab.3: Distribution des cas et décès de COVID-19 par groupe d'âge au 6 décembre 2020, Haïti**

Age Groupe	Cas Confirmés	Décès Cumulés	Taux de létalité
0-9 ans	256	8	3.13%
10-19 ans	373	4	1.07%
20-29 ans	1,919	14	0.73%
30-39 ans	2,729	17	0.62%
40-49 ans	1,689	28	1.66%
50-59 ans	1,080	43	3.98%
60-69 ans	752	46	6.12%
70-79 ans	424	43	10.14%
80 ans et +	188	30	15.96%
<b>Grand Total</b>	<b>9,410</b>	<b>233</b>	<b>2.48%</b>

**Graphique 2: Distribution des cas confirmés par groupe d'âge et sexe au 6 décembre 2020, Haïti**



**Graphique 3: Distribution des décès par groupe d'âge et sexe au 6 décembre 2020, Haïti**



**Tab.2: Distribution des cas confirmés de COVID-19 par Commune, Haiti, 2020 chez les cas suspects**

Département	Communes	Cas confirmés	Département	Communes	Cas confirmés
<b>Artibonite</b>	Saint Marc	191	<b>Nord-Est</b>	Ouanaminthe	100
	Verrettes	140		Garacol	48
	Gonaïves	126		Fort Liberté	44
	Gros Morne	23		Trou du Nord	39
	Petite Rivière de l'Artibonite	22		Mombin Crochu	21
	Marchand Descaillies	19		Terrier Rouge	16
	Saint Michel	17		Marit Organsé	11
	L'Estère	13		Perches	6
	Desdunes	7		Sainte Suzanne	5
	Marmelade	6		Ferrier	5
	Ennery	6		Carice	5
	Grande Saline	3		Capotille	4
	La Chapelle	2		Vallières	1
	Anse Rouge	2		<b>Total</b>	<b>305</b>
<b>Total</b>	<b>577</b>	<b>Nord-Ouest</b>	Port de Paix	131	
<b>Centre</b>	Hicoche		178	Saint Louis du Nord	28
	Mirbalais		166	Bombartopolis	17
	Liscahobas		33	Jean Rabel	15
	Boucan Carré		33	Mole Saint Nicolas	13
	Belladere		23	La Tortue	7
	Thomonde		16	Bassin Bleu	7
	Savanette		14	Chansôme	4
	Saut d'Eau		8	Bale de Henri	2
	Cerca la Source		6	Anse-a-Folour	2
	Maissade	5	<b>Total</b>	<b>226</b>	
	Cerca Cavajal	5	<b>Ouest</b>	Belmat	1,515
	Thomasique	4		Port au Prince	1,199
	<b>Total</b>	<b>491</b>		Piton Ville	1,033
	<b>Grand Anse</b>	Jeremie		137	Tabarre
Anse d'haïmaut		16		Croix des Bouquets	650
Chambellan		7		Carrefour	467
Dame Marie		3		Petit Goave	158
Pestel		2		Cité Soleil	100
Trois		2		Léogane	86
Roussaux		1		Cabonf	85
Moron		1		Kenscoff	64
Borbon		1		Arcahaie	58
<b>Total</b>		<b>170</b>		Gessier	51
<b>Nippes</b>		Miragoane		66	Anse a Galet
	Fond des Nègres	20	Ganthier	24	
	Baradères	13	Cornillon	17	
	Plaisance du Sud	10	Grand Goave	16	
	L'Asile	8	Thomazeau	11	
	Petit Trou de Nippes	7	Fonds-Verrettes	10	
	Anse-a-Veau	7	Pointe à Raquette	3	
	Petite Rivière des Nippes	6	<b>Total</b>	<b>6,318</b>	
	Pailant	4	<b>Sud</b>	Cayes	135
	Arnaud	2		Aquin	27
	Grand Boucan	1		Saint Louis du Sud	12
<b>Total</b>	<b>144</b>	Torbeck		10	
<b>Nord</b>	Cap-Haïtien	387		Les Anglais	10
	Limbé	53		Port-à-Piment	9
	Milot	27		Port Salut	9
	Pignon	24		Camp-Perrin	7
	Plaine du Nord	22		Tiburon	6
	Plaisance du Nord	21		Chardonnières	6
	Port Margot	20		Coteaux	5
	Borgne	20		Cavaillon	3
	Grande Rivière du Nord	18		St Jean du Sud	2
	Pilote	17		Be-a-Vache	2
	Quartier Morin	15	Charlat	2	
	Limnade	12	Roche à Bataïou	1	
	Acul du Nord	12	Maniche	1	
	Dandan	6	<b>Total</b>	<b>247</b>	
	Saint Raphael	4	<b>Sud Est</b>	Jacmel	203
	Bahon	3		Bainet	16
	<b>Total</b>	<b>661</b>		Cote de Fer	13
				Thiotte	10
		Anse à Pitres		9	
		Margot		7	
		La Vallée de Jacmel		7	
		Belle Anse		4	
		Cayes-Jacmel		2	
		<b>Total</b>		<b>271</b>	

N.B. Les informations contenues dans ce rapport sont actualisées de manière quotidienne. Les données et analyses peuvent être modifiées après la classification finale des cas.