



REPUBLIQUE D'HAÏTI

**MINISTÈRE DE LA SANTÉ PUBLIQUE
ET DE LA POPULATION**

No.....375.....

Port-au-Prince, le **1er Octobre** 20**20**

AVI # 180

11 nouvo ka COVID-19 konfime nan peyi Daviti

Ministè Sante Piblik ap enfòmè popilasyon an genyen **11 nouvo ka COVID-19** ki konfime nan dat **30 septanm 2020** an nan peyi Dayiti. Sa ki bay yon total **8,792 ka konfime, 229 moun mouri ak 6,949 moun trete.**

Nan kad transparans gouvènman pwomèt la, l ap kontinye bay popilasyon an bon jan enfòmasyon pou l kapab pwoteje tèt li pi byen.

Ministè sante piblik ap kontinye mande popilasyon an pou l respekte tout prensip liyèn ak sekirite Leta a deja bay pou anpeche maladi a gaye plis toujou nan peyi a :

- TOUJOU METE KACHNEN OSWA MAS DEPI NOU PRAL RANKONTRE LÒT MOUN ;
- TOUJOU SONJE BAY TOUT MOUN 3 PA DISTANS ;
- TOUJOU LAVE MEN NOU ;
- LÈ N AP SALYE YON MOUN, EVITE BA L LANMEN, PA BO L NI B AL AKOLAD.

KOWONAVIRIS TOUJOU LA !

An nou youn veye sou lòt, an nou youn pwoteje lòt !


Doktè Marie Gréta Roy CLÉMENT
 Minis



Tab.1: Cas confirmés et décès de COVID-19 par département du 19 mars au 30 Septembre 2020, Haïti

| Département | Cas Cumulés. | Nouveaux cas (24h) | Décès Cumulés | Nouveaux décès (24h) | Taux de positivité | Taux de létalité |
|--------------------|--------------|--------------------|---------------|----------------------|--------------------|------------------|
| Ouest | 5,907 | 8 | 97 | 0 | 30.1% | 1.64% |
| Nord | 592 | 1 | 32 | 0 | 34.6% | 5.41% |
| Artibonite | 534 | 0 | 38 | 0 | 31.3% | 7.12% |
| Centre | 461 | 2 | 12 | 0 | 38.1% | 2.60% |
| Nord-Est | 284 | 0 | 6 | 0 | 21.9% | 2.11% |
| Sud-Est | 265 | 0 | 9 | 0 | 38.6% | 3.40% |
| Sud | 237 | 0 | 6 | 0 | 38.2% | 2.53% |
| Nord-Ouest | 204 | 0 | 11 | 0 | 33.7% | 5.39% |
| Grand Anse | 167 | 0 | 13 | 0 | 32.2% | 7.78% |
| Nippes | 141 | 0 | 5 | 0 | 27.5% | 3.55% |
| Grand Total | 8,792 | 11 | 229 | 0 | 30.9% | 2.60% |

N-B. Les informations contenues dans ce rapport sont actualisées de manière quotidienne. Les données et analyses peuvent être modifiées après la classification finale des cas.

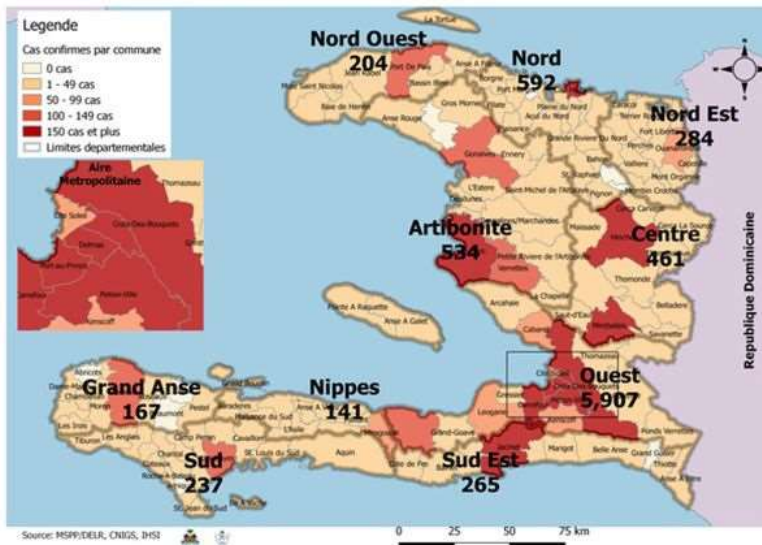
Numéro: 218

30/09/2020

6h00 pm

Surveillance de la COVID-19, Haïti, 2020

Cas confirmés de COVID-19 par Département et Commune du 19/03/2020 au 29/09/2020



Au niveau mondial au 30 Septembre 2020:

33,842,281 cas confirmés, dont 1,010,634 décès ont été enregistrés, soit une létalité de 3%
Source: OMS

En Haïti:

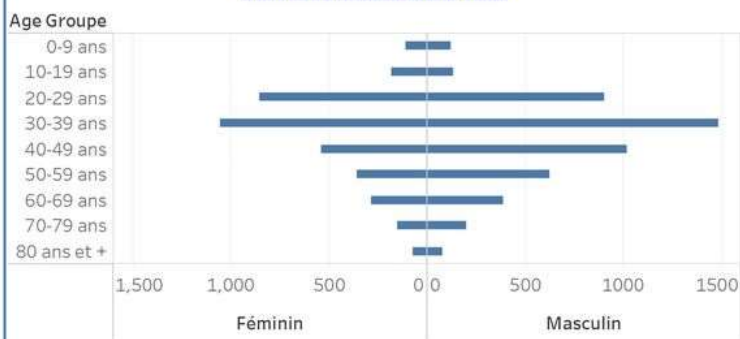
- 28,512 cas suspects (208 nouveaux)
- 8,792 cas confirmés (11 nouveaux)
- 229 décès (0 nouveau)
- 6,949 (79%) cas récupérés
- Létalité: 2.6%**

- De ces 8,792 cas confirmés, 42% sont de sexe féminin et 58% de sexe masculin

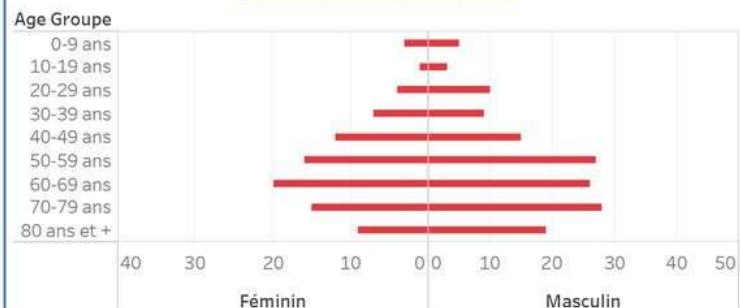
Tab.3: Distribution des cas et décès de COVID-19 par groupe d'âge au 30 septembre 2020, Haïti

| Age Groupe | Cas Confirmés | Décès Cumulés | Taux de létalité |
|--------------------|---------------|---------------|------------------|
| 0-9 ans | 244 | 8 | 3.28% |
| 10-19 ans | 323 | 4 | 1.24% |
| 20-29 ans | 1,770 | 14 | 0.79% |
| 30-39 ans | 2,556 | 16 | 0.63% |
| 40-49 ans | 1,588 | 27 | 1.70% |
| 50-59 ans | 1,025 | 43 | 4.20% |
| 60-69 ans | 715 | 46 | 6.43% |
| 70-79 ans | 395 | 43 | 10.89% |
| 80 ans et + | 176 | 28 | 15.91% |
| Grand Total | 8,792 | 229 | 2.60% |

Graphique 2: Distribution des cas confirmés par groupe d'âge et sexe au 30 septembre 2020, Haïti



Graphique 3: Distribution des décès par groupe d'âge et sexe au 30 septembre 2020, Haïti



Tab.2: Distribution des cas confirmés de COVID-19 par Commune, Haiti, 2020

| Département | Communes | Cas confirmés | Département | Communes | Cas confirmés |
|-------------------|--------------------------------|---------------------|-------------------|---------------------|---------------|
| Artibonite | Saint Marc | 173 | Nord-Est | Ouanaminthe | 90 |
| | Vérettes | 130 | | Caracol | 45 |
| | Gonaïves | 119 | | Fort Liberté | 42 |
| | Gros Morne | 23 | | Trou du Nord | 37 |
| | Petite Rivière de l'Artibonite | 21 | | Mombin Crochu | 21 |
| | Marchand Dessalines | 17 | | Terrier Rouge | 14 |
| | Saint Michel | 13 | | Mont Organisé | 9 |
| | L'Estère | 12 | | Perches | 6 |
| | Desdunes | 7 | | Sainte Suzanne | 5 |
| | Marmelade | 6 | | Ferrier | 5 |
| | Ennery | 6 | | Carice | 5 |
| | Grande Saline | 3 | | Capotille | 4 |
| | La Chapelle | 2 | | Vallières | 1 |
| | Anse Rouge | 2 | | Total | 284 |
| Total | 534 | Nord-Ouest | Port de Paix | 119 | |
| Centre | Hinche | | 168 | Saint Louis du Nord | 27 |
| | Mirebalais | | 161 | Bombardopolis | 14 |
| | Lascahobas | | 32 | Mole Saint Nicolas | 12 |
| | Boucan Carré | | 32 | Jean Rabef | 12 |
| | Belladère | | 22 | Bassin Bleu | 7 |
| | Thomonde | | 15 | La Tortue | 5 |
| | Saut d'Eau | | 7 | Chansolme | 4 |
| | Savannette | 6 | Baie de Henne | 2 | |
| | Cerca la Source | 6 | Anse-a-Foleur | 2 | |
| | Maissade | 5 | Total | 204 | |
| | Cerca Cavajal | 4 | Ouest | Delmas | 1,427 |
| | Thomassique | 3 | | Port au Prince | 1,156 |
| | Total | 461 | | Pétion Ville | 928 |
| | Grand Anse | Jeremie | | 134 | Tabarre |
| Anse d'Inainault | | 16 | | Croix des Bouquets | 595 |
| Chambellan | | 7 | | Carrefour | 445 |
| Dame Marie | | 3 | | Petit Goave | 150 |
| Pestel | | 2 | | Cité Soleil | 95 |
| Irois | | 2 | | Léogane | 83 |
| Roseaux | | 1 | | Cabaret | 77 |
| Moron | | 1 | | Kerskoff | 60 |
| Bonbon | | 1 | | Arcahaie | 48 |
| Total | | 167 | | Gressier | 45 |
| Nippes | Miragoane | 66 | | Anse a Galet | 37 |
| | Fond des Nègres | 20 | Cornillon | 17 | |
| | Baradères | 13 | Grand Goave | 16 | |
| | Plaisance du Sud | 10 | Ganthier | 13 | |
| | Petit Trou de Nippes | 7 | Thomazeau | 9 | |
| | Anse-a-Veau | 7 | Fonds-Vérettes | 6 | |
| | Petite Rivière des Nippes | 6 | Pointe à Raquette | 3 | |
| | L'Asile | 5 | Total | 5,907 | |
| | Paillant | 4 | Sud | Cayes | 131 |
| | Arnaud | 2 | | Aquin | 26 |
| | Grand Boucan | 1 | | Saint Louis du Sud | 12 |
| Total | 141 | Les Anglais | | 10 | |
| Nord | Cap-Haïtien | 348 | | Port Salut | 9 |
| | Limbé | 49 | | Torbeck | 8 |
| | Milot | 26 | | Port à Piment | 8 |
| | Pignon | 24 | | Camp-Perrin | 7 |
| | Plaisance du Nord | 19 | | Tiburon | 6 |
| | Plaine du Nord | 18 | | Chardonnières | 6 |
| | Grande Rivière du Nord | 18 | | Coteaux | 4 |
| | Pilate | 16 | | St Jean du Sud | 2 |
| | Borgne | 16 | | Ile-a-Vache | 2 |
| | Quartier Morin | 14 | | Chantal | 2 |
| | Port Margot | 14 | Cavallion | 2 | |
| | Limonade | 12 | Roche à Bateau | 1 | |
| | Acul du Nord | 10 | Maniche | 1 | |
| | Dondon | 3 | Total | 237 | |
| | Bahon | 3 | Sud-Est | Jacmel | 197 |
| | Saint Raphael | 2 | | Bainet | 16 |
| | Total | 592 | | Cote de Fer | 13 |
| | | | | Thiotte | 10 |
| | | Anse a Pitres | | 9 | |
| | | Marigot | | 7 | |
| | | La Vallée de Jacmel | | 7 | |
| | | Belle Anse | | 4 | |
| | | Cayes-Jacmel | 2 | | |
| | | Total | 265 | | |

N-B. Les informations contenues dans ce rapport sont actualisées de manière quotidienne. Les données et analyses peuvent être modifiées après la classification finale des cas.