



REPUBLIQUE D'HAÏTI

**MINISTÈRE DE LA SANTÉ PUBLIQUE
ET DE LA POPULATION**

No. 413

Port-au-Prince, le 4 novembre 2020

AVI # 214

11 nouvo ka COVID-19 konfime nan peyi Daviti

Ministè Sante Piblik ap enfòm popilasyon an genyen **11 nouvo ka COVID-19 ki konfime nan dat 3 novanm 2020 an nan peyi Dayiti**. Sa ki bay yon total **9, 120 ka konfime, 232 moun mouri ak 7, 618 moun trete**.

Nan kad transparans gouvènman pwomèt la, l ap kontinye bay popilasyon an bon jan enfòmasyon pou l kapab pwoteje tèt li pi byen.

Ministè sante piblik ap kontinye mande popilasyon an pou l respekte tout prensip liyèn ak sekirite Leta a deja bay pou anpeche maladi a gaye plis toujou nan peyi a :

- TOUJOU METE KACHNEN OSWA MAS DEPI NOU PRAL RANKONTRE LÒT MOUN ;
- TOUJOU SONJE BAY TOUT MOUN 3 PA DISTANS ;
- TOUJOU LAVE MEN NOU ;
- LÈ N AP SALYE YON MOUN, EVITE BA L LANMEN, PA BO L NI B AL AKOLAD.

KOWONAVIRIS TOUJOU LA !

An nou youn veye sou lòt, an nou youn pwoteje lòt !


 Doktè Marie Grota Roy CLÉMENT
 Minis



Tab.1: Cas confirmés et décès de COVID-19 par département du 19 mars au 3 novembre 2020, Haïti

Département	Cas Cumulés.	Nouveaux cas (24h)	Décès Cumulés	Nouveaux décès (24h)	Taux de positivité	Taux de létalité
Ouest	6,087	9	98	0	26.5%	1.61%
Nord	657	2	33	0	31.7%	5.02%
Artibonite	565	0	38	0	28.3%	6.73%
Centre	479	0	12	0	36.1%	2.51%
Nord-Est	296	0	6	0	20.2%	2.03%
Sud-Est	267	0	9	0	33.9%	3.37%
Sud	241	0	6	0	34.3%	2.49%
Nord-Ouest	218	0	12	0	32.1%	5.50%
Grand Anse	169	0	13	0	28.5%	7.69%
Nippes	141	0	5	0	23.5%	3.55%
Grand Total	9,120	11	232	0	27.4%	2.54%

N-B. Les informations contenues dans ce rapport sont actualisées de manière quotidienne. Les données et analyses peuvent être modifiées après la classification finale des cas.

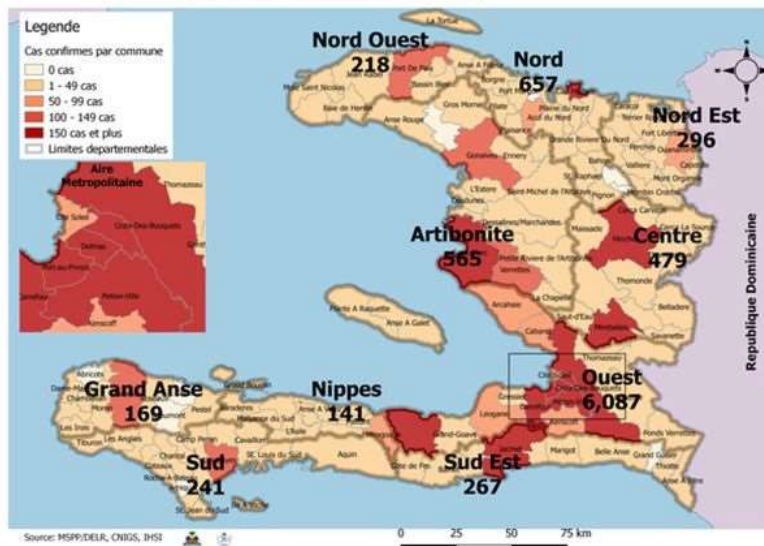
Numéro: 252

3/11/2020

6h00 pm

Surveillance de la COVID-19, Haïti, 2020

Cas confirmés de COVID-19 par Département et Commune du 19/03/2020 au 3/11/2020



Au niveau mondial au 3 novembre 2020:

47,059,867 cas confirmés, dont 1,207,327 décès ont été enregistrés, soit une létalité de 2.56%

Source: OMS

En Haïti:

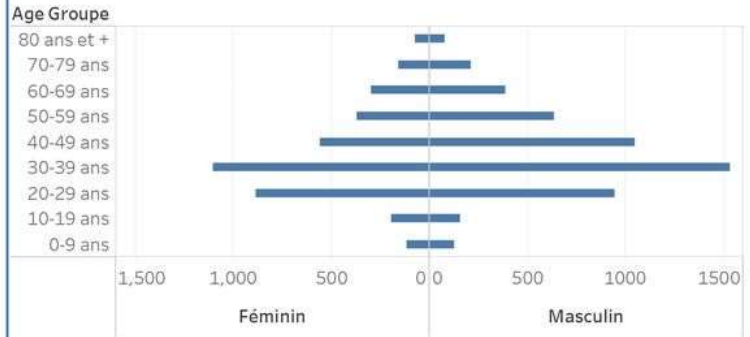
- 33,262 cas suspects (189 nouveaux)
- 9,120 cas confirmés (11 nouveaux)
- 232 décès (0 nouveau)
- 7,618 (83.5%) cas récupérés
- Létalité: 2.5%**

- De ces 9,120 cas confirmés, 42.1% sont de sexe féminin et 57.9% de sexe masculin

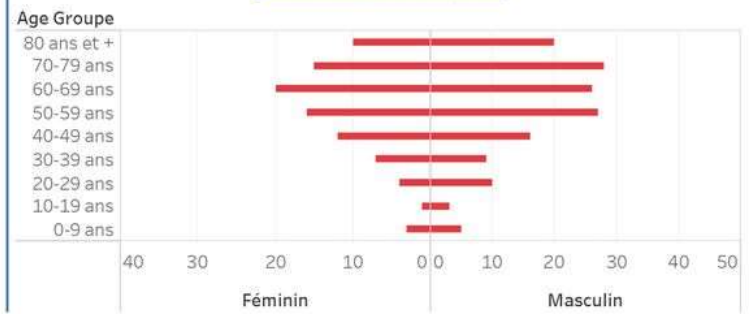
Tab.3: Distribution des cas et décès de COVID-19 par groupe d'âge au 3 novembre 2020, Haïti

Age Groupe	Cas Confirmés	Décès Cumulés	Taux de létalité
0-9 ans	247	8	3.24%
10-19 ans	357	4	1.12%
20-29 ans	1,844	14	0.76%
30-39 ans	2,656	16	0.60%
40-49 ans	1,639	28	1.71%
50-59 ans	1,052	43	4.09%
60-69 ans	732	46	6.28%
70-79 ans	412	43	10.44%
80 ans et +	181	30	16.57%
Grand Total	9,120	232	2.54%

Graphique 2: Distribution des cas confirmés par groupe d'âge et sexe au 3 novembre 2020, Haïti



Graphique 3: Distribution des décès par groupe d'âge et sexe au 3 novembre 2020, Haïti



Tab.2: Distribution des cas confirmés de COVID-19 par Commune, Haiti, 2020

Département	Communes	Cas confirmés	Département	Communes	Cas confirmés	
Artibonite	Saint Marc	187	Nord-Est	Ouanaminthe	96	
	Verrettes	137		Caracol	47	
	Gonaïves	124		Fort Liberté	43	
	Gros Morne	23		Trou du Nord	39	
	Petite Riviere de l'Artibonite	21		Mombin Croche	21	
	Marchand Dessalines	18		Terrier Rouge	14	
	Saint Michel	16		Mont Organisé	10	
	L'Estère	13		Perches	6	
	Desdunes	7		Sainte Suzanne	5	
	Marmelade	6		Ferrier	5	
	Ennery	6		Carice	5	
	Grande Saline	3		Capotille	4	
	La chapelle	2		Vallières	1	
	Anse Rouge	2		Total	296	
	Total	565		Nord-Ouest	Port de Paix	126
Centre	Hinche	172	Saint Louis du Nord		28	
	Mirebalais	163	Bombardopolis		17	
	Lascahobas	33	Jean Rabel		15	
	Boucan Carré	33	Mole Saint Nicolas		12	
	Belladere	22	Bassin Bleu		7	
	Thomonde	16	La Tortue		5	
	Savaniette	13	Chansolme		4	
	Saut d'Eau	7	Baie de Henne		2	
	Cerca la Source	6	Anse-a-Fleur		2	
	Maissade	5	Total	218		
	Cerca Cavajal	5	Ouest	Delmas	1,472	
	Thomassique	4		Port au Prince	1,175	
	Total	479		Pétion Ville	964	
	Grand Anse	Jeremie		136	Tabarre	711
		Anse d'haïrault		16	Croix des Bouquets	618
Chambellan		7		Carrefour	457	
Dame Marie		3		Petit Goave	153	
Pestel		2		Cité Soleil	98	
Trois		2		Léogane	83	
Roseaux		1		Cabaret	82	
Moron		1		Kenskoff	62	
Bonbon		1		Arcahaie	56	
Total		169		Gressier	48	
Nippes	Miragoane	66		Anse a Galet	39	
	Fond des Nègres	20		Cornillon	17	
	Baradères	13	Grand Geave	16		
	Plaisance du Sud	10	Ganthier	13		
	Petit Trou de Nippes	7	Thomazeau	10		
	Anse-a-Veau	7	Fonds-Verrettes	10		
	Petite Riviere des Nippes	6	Pointe à Raquette	3		
	L'Asile	5	Total	6,087		
	Paillant	4	Sud	Cayes	133	
	Arnaud	2		Aquin	26	
	Grand Boucan	1		Saint Louis du Sud	12	
	Total	141		Les Anglais	10	
	Nord	Cap Haïtien		385	Port à Piment	9
		Limbé		53	Port Salut	9
		Milot		27	Torbeck	8
Pignon		24		Camp-Perrin	7	
Plaine du Nord		22		Tiburon	6	
Plaisance du Nord		21		Chardonnières	6	
Port Margot		19		Coteaux	5	
Borgne		19		St Jean du Sud	2	
Grande Riviere du Nord		18		Ile-a-Vache	2	
Pilate		17		Chantal	2	
Quartier Morin		15		Cavallion	2	
Limonade		12	Roche à Bateau	1		
Acut du Nord		12	Maniche	1		
Dandon		6	Total	241		
Saint Raphael		4	Sud-Est	Jacmel	199	
Bahon	3	Bainet		16		
Total	657	Cote de Fer		13		
		Thiotte		10		
		Anse a Pitres		9		
		Marigot		7		
		La Vallée de Jacmel		7		
		Belle Anse		4		
		Cayes-Jacmel		2		
		Total		267		

N.B. Les informations contenues dans ce rapport sont actualisées de manière quotidienne. Les données et analyses peuvent être modifiées après la classification finale des cas.