



REPUBLIQUE D'HAÏTI

**MINISTÈRE DE LA SANTÉ PUBLIQUE
ET DE LA POPULATION**

No.....359.....

Port-au-Prince, le 15 septembre 2020

AVI # 164

11 nouvo ka COVID-19 konfime nan peyi Dayiti

Ministè Sante Piblik ap enfòmè popilasyon an genyen **11 nouvo ka COVID-19 ki konfime nan dat 14 septanm 2020** an nan peyi Dayiti. Sa ki bay yon total **8,541 ka konfime, 220 moun mouri ak 6,258 moun trete.**

Nan kad transparans gouvènman pwomèt la, l ap kontinye bay popilasyon an bon jan enfòmasyon pou l kapab pwoteje tèt li pi byen.

Ministè sante piblik ap kontinye mande popilasyon an pou l respekte tout prensip liyèn ak sekirite Leta a deja bay pou anpeche maladi a gaye plis toujou nan peyi a :

- TOUJOU METE KACHNEN OSWA MAS DEPI NOU PRAL RANKONTRE LÒT MOUN ;
- TOUJOU SONJE BAY TOUT MOUN 3 PA DISTANS ;
- TOUJOU LAVE MEN NOU ;
- LÈ N AP SALYE YON MOUN, EVITE BA L LANMEN, PA BO L, NI B AL AKOLAD.

KOWONAVIRIS TOUJOU LA !

An nou youn veye sou lòt, an nou youn pwoteje lòt !

Marie Gréta Roy Clément
Doktè Marie Gréta Roy CLÉMENT
Minis



Tab.1: Cas confirmés et décès de COVID-19 par département du 19 mars au 14 Septembre 2020, Haïti

Département	Cas Cumulés.	Nouveaux cas (24h)	Décès Cumulés	Nouveaux décès (24h)	Taux de positivité	Taux de létalité
Ouest	5,803	3	96	0	32.3%	1.65%
Nord	531	2	29	0	37.1%	5.46%
Artibonite	506	3	38	0	32.8%	7.51%
Centre	443	1	7	0	40.6%	1.58%
Sud-Est	263	2	9	0	41.8%	3.42%
Nord-Est	258	0	6	0	22.7%	2.33%
Sud	230	0	6	0	39.8%	2.61%
Nord-Ouest	200	0	11	0	34.4%	5.50%
Grand Anse	166	0	13	0	34.2%	7.83%
Nippes	141	0	5	0	29.5%	3.55%
Grand Total	8,541	11	220	0	32.9%	2.58%

N-B. Les informations contenues dans ce rapport sont actualisées de manière quotidienne. Les données et analyses peuvent être modifiées après la classification finale des cas.

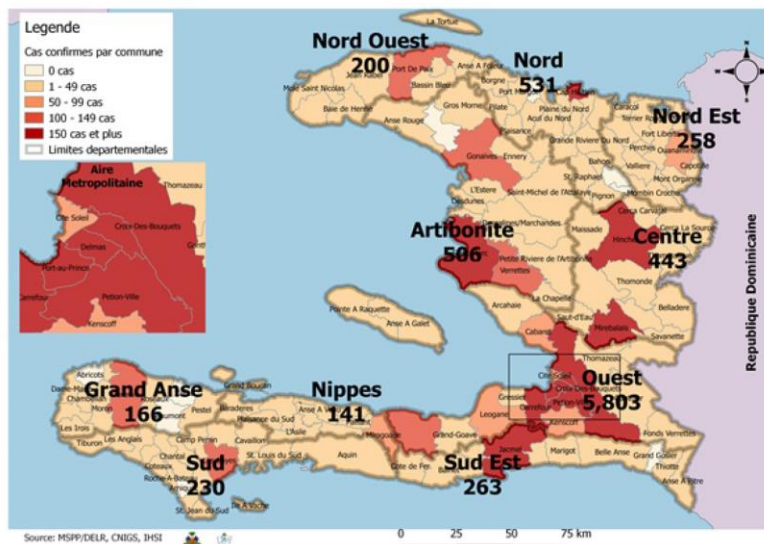
Numéro: 202

14/09/2020

6h00 pm

Surveillance de la COVID-19, Haïti, 2020

Cas confirmés de COVID-19 par Département et Commune du 19/03/2020 au 14/09/2020



Au niveau mondial au 14 Septembre 2020:

29,155,581 cas confirmés, dont 926,544 décès ont été enregistrés, soit une létalité de 3.18% Source: OMS

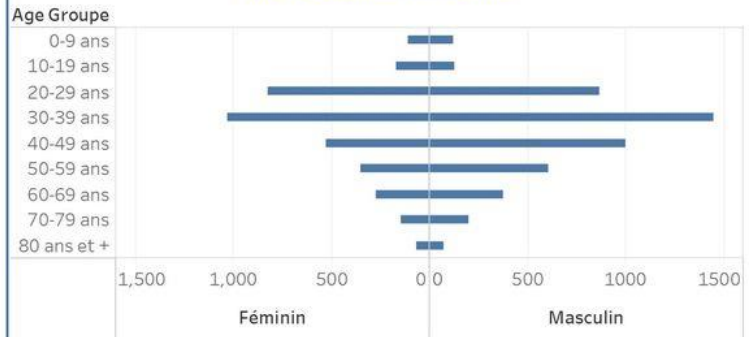
En Haïti:

- 26,291 cas suspects (165 nouveaux)
- 8,541 cas confirmés (11 nouveaux)
- 220 décès (0 nouveau)
- 6,258 (73.27%) cas récupérés
- Létalité: 2.58%**
- De ces 8,541 cas confirmés, 41.9% sont de sexe féminin et 58.1% de sexe masculin

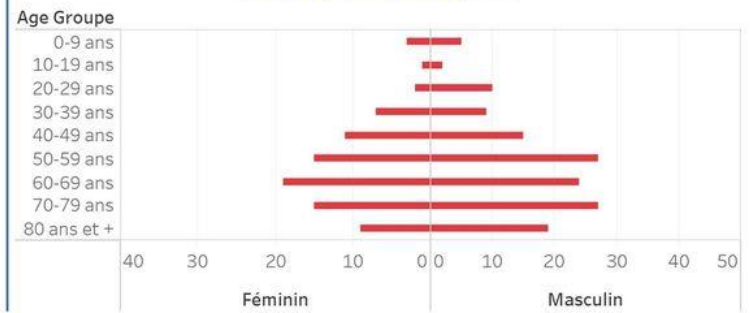
Tab.3: Distribution des cas et décès de COVID-19 par groupe d'âge au 14 septembre 2020, Haïti

Age Groupe	Cas Confirmés	Décès Cumulés	Taux de létalité
0-9 ans	242	8	3.31%
10-19 ans	303	3	0.99%
20-29 ans	1,703	12	0.70%
30-39 ans	2,492	16	0.64%
40-49 ans	1,551	26	1.68%
50-59 ans	1,001	42	4.20%
60-69 ans	695	43	6.19%
70-79 ans	384	42	10.94%
80 ans et +	170	28	16.47%
Grand Total	8,541	220	2.58%

Graphique 2: Distribution des cas confirmés par groupe d'âge et sexe au 14 septembre 2020, Haïti



Graphique 3: Distribution des décès par groupe d'âge et sexe au 14 septembre 2020, Haïti



Tab.2: Distribution des cas confirmés de COVID-19 par Commune, Haiti, 2020

Département	Communes	Cas confirmés	Département	Communes	Cas confirmés	
Artibonite	Saint Marc	164	Nord-Est	Ouanaminthe	81	
	Verrettes	119		Caracol	45	
	Gonaives	116		Fort Liberté	38	
	Gros Morne	23		Trou du Nord	33	
	Petite Riviere de l'Artibonite	18		Mombin Crochu	20	
	Marchand Dessalines	16		Terrier Rouge	12	
	Saint Michel	12		Mont Organisé	8	
	L'Estère	12		Sainte Suzanne	5	
	Desdunes	7		Perches	5	
	Marmelade	6		Ferrier	4	
	Ennery	6		Carice	4	
	Grande Saline	3		Capotille	2	
	La chapelle	2		Vallières	1	
	Anse Rouge	2		Total	258	
	Total	506		Nord-Ouest	Port de Paix	117
Centre	Mirebalais	158	Saint Louis du Nord		26	
	Hinche	157	Bombardopolis		14	
	Boucan Carré	31	Mole Saint Nicolas		12	
	Lascahobas	30	Jean Rabel		12	
	Belladere	21	Bassin Bleu		6	
	Thomonde	15	La Tortue		5	
	Saut-d'Eau	7	Chansolme		4	
	Savanette	6	Baie de Henne		2	
	Cerca la Source	6	Anse-a-Foleur		2	
	Maissade	5	Total	200		
	Cerca Cavajal	4	Ouest	Delmas	1,406	
	Thomassique	3		Port au Prince	1,147	
	Total	443		Pétion Ville	896	
	Grand Anse	Jeremie		133	Tabarre	689
		Anse d'hainault		16	Croix des Bouquets	577
Chambellan		7		Carrefour	441	
Dame Marie		3		Petit Goave	148	
Pestel		2		Cité Soleil	94	
Irois		2		Léogane	79	
Roseaux		1		Cabaret	75	
Moron		1		Kenskoff	60	
Bonbon		1		Arcahaie	47	
Total		166		Gressier	45	
Nippes	Miragoane	66		Anse a Galet	37	
	Fond des Nègres	20		Cornillon	16	
	Baradères	13	Grand Goave	15		
	Plaisance du Sud	10	Ganthier	13		
	Petit Trou de Nippes	7	Thomazeau	9		
	Anse-a-Veau	7	Fonds-Verrettes	6		
	Petite Riviere des Nippes	6	Pointe à Raquette	3		
	L'Asile	5	Total	5,803		
	Paillant	4	Sud	Cayes	128	
	Arnaud	2		Aquin	26	
Grand Boucan	1	Saint Louis du Sud		12		
Total	141	Les Anglais		10		
Nord	Cap Haitien	317		Port Salut	9	
	Limbé	41		Port-à-Piment	8	
	Pignon	22		Torbeck	7	
	Milot	22		Chardonnières	6	
	Plaine du Nord	17		Camp-Perrin	6	
	Grande Riviere du Nord	17		Tiburon	4	
	Plaisance du Nord	16		Coteaux	4	
	Borgne	16		St Jean du Sud	2	
	Pilate	15		Ile-a-Vache	2	
	Port Margot	12		Chantal	2	
	Limonade	12		Cavaillon	2	
	Quartier Morin	10	Roche à Bateau	1		
	Acui du Nord	8	Maniche	1		
	Dondon	3	Total	230		
	Bahon	2	Sud-Est	Jacmel	197	
Saint Raphael	1	Bainet		15		
Total	531	Cote de Fer		13		
		Thiotte		10		
		Anse a Pitres		9		
		La Vallée de Jacmel		7		
		Marigot		6		
		Belle Anse		4		
		Cayes-Jacmel		2		
		Total		263		

N-B. Les informations contenues dans ce rapport sont actualisées de manière quotidienne. Les données et analyses peuvent être modifiées après la classification finale des cas.