



REPUBLIQUE D'HAÏTI

MINISTÈRE DE LA SANTÉ PUBLIQUE
ET DE LA POPULATION

No. 496

Port-au-Prince, le 23 janvier 2021

AVI # 292

105 nouvo ka COVID-19 konfime nan peyi Daviti

Ministè Sante Piblik ap enfòmè popilasyon an genyen **105 nouvo ka COVID-19** ki konfime nan dat 22 janvye 2021 an nan peyi Dayiti. Sa ki bay yon total 11, 286 ka konfime, 243 moun mouri ak 8, 997 moun trete.

Nan kad transparans gouvènman pwomèt la, l ap kontinye bay popilasyon an bon jan enfòmasyon pou l kapab pwoteje tèt li pi byen.

Ministè sante piblik ap kontinye mande popilasyon an pou l respekte tout prensip liyèn ak sekirite Leta a deja bay pou anpeche maladi a gaye plis toujou nan peyi a :

- TOUJOU METE KACHNEN OSWA MAS NOU DEPI W PRAL RANKONTRE LÒT MOUN ;
- TOUJOU LAVE MEN W ;
- LÈ W AP SALYE YON MOUN, EVITE BA L LANMEN, PA BO L NI B AL AKOLAD ;
- TOUJOU SONJE BAY TOUT MOUN 3 PA DISTANS ;
- SI W REMAKE YOUN NAN SIY SA YO, (TOUS, FYÈV, OU PA PRAN SANT OSWA GOU) EVITE PRAN KONTAK AK LÒT MOUN EPI RELE NAN 2020 POU W KONN KISA W DWE FÈ.

KOWONAVIRIS TOUJOU LA !

An nou youn veye sou lòt, an nou youn pwoteje lòt !


 Doktè Marie Greta Roy CLÉMENT
 Minis



Tab.1: Cas confirmés et décès de COVID-19 par département du 19 mars au 22 Janvier 2021, Haïti

Département	Cas Cumulés.	Nouveaux cas (24h)	Décès Cumulés	Nouveaux décès (24h)	Taux de positivité	Taux de létalité
Ouest	7,942	81	105	0	23.0%	1.32%
Nord	715	15	34	0	24.7%	4.76%
Artibonite	612	3	39	0	25.4%	6.37%
Centre	571	4	13	0	31.6%	2.28%
Nord-Est	329	1	6	0	15.8%	1.82%
Sud-Est	278	1	9	0	28.7%	3.24%
Sud	264	0	6	0	28.1%	2.27%
Nord-Ouest	232	0	13	0	27.9%	5.60%
Grand Anse	190	0	13	0	26.0%	6.84%
Nippes	153	0	5	0	22.2%	3.27%
Grand Total	11,286	105	243	0	23.6%	2.15%

N-B. Les informations contenues dans ce rapport sont actualisées de manière quotidienne. Les données et analyses peuvent être modifiées après la classification finale des cas.

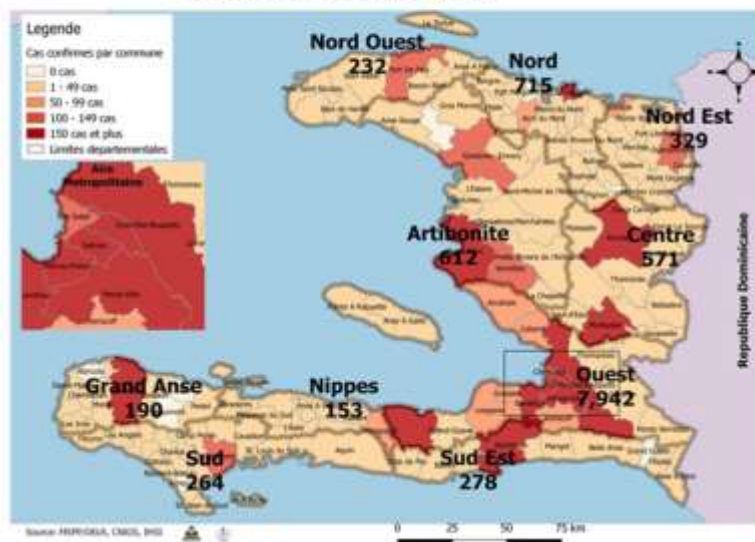
Numéro: 331

22/1/2021

6h00 pm

Surveillance de la COVID-19, Haïti, 2020-2021

Cas confirmés de COVID-19 par Département et Commune du 19/03/2020 au 22/01/2021



Au niveau mondial au 22 Janvier 2021:

96,877,399 cas confirmés, dont 2,098,879 décès ont été enregistrés, soit une létalité de 2.17%
Source: OMS

En Haïti:

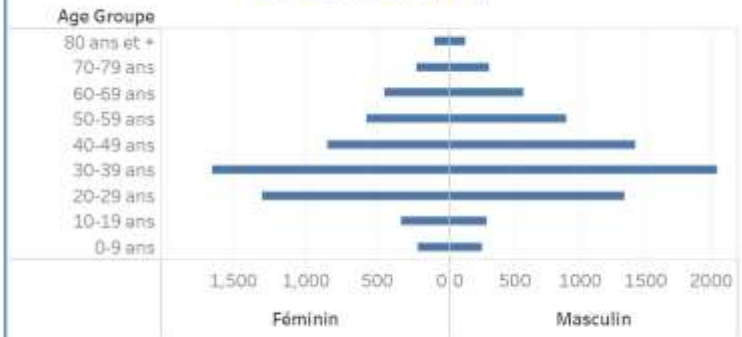
- 47,929 cas suspects (382 nouveaux)
- 11,286 cas confirmés (105 nouveaux)
- 243 décès (0 nouveau)
- 8,997 (79.7%) cas récupérés
Létalité: 2.15%

- De ces 11,286 cas confirmés, 43.4% sont de sexe féminin et 56.6% de sexe masculin

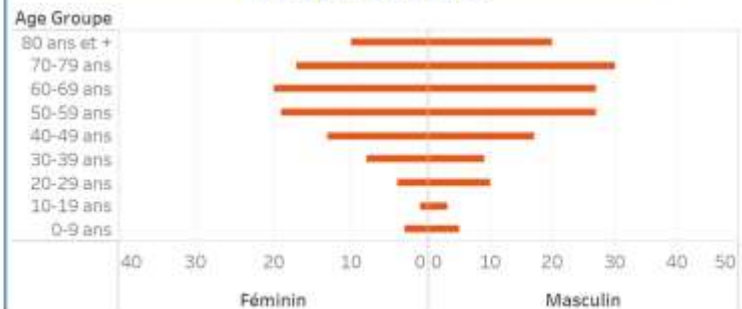
Tab.3: Distribution des cas et décès de COVID-19 par groupe d'âge au 22 janvier 2021, Haïti

Age Groupe	Cas Confirmés	Décès Cumulés	Taux de létalité
0-9 ans	310	8	2.58%
10-19 ans	500	4	0.80%
20-29 ans	2,293	14	0.61%
30-39 ans	3,221	17	0.53%
40-49 ans	2,038	30	1.47%
50-59 ans	1,304	46	3.53%
60-69 ans	915	47	5.14%
70-79 ans	494	47	9.51%
80 ans et +	211	30	14.22%
Grand Total	11,286	243	2.15%

Graphique 2: Distribution des cas confirmés par groupe d'âge et sexe au 22 janvier 2021, Haïti



Graphique 3: Distribution des décès par groupe d'âge et sexe au 22 janvier 2021, Haïti



Tab.2: Distribution des cas confirmés de COVID-19 par Commune, Haiti, 2020 chez les cas suspects

Département	Communes	Cas confirmés	Département	Communes	Cas confirmés	
Artibonite	Saint Marc	207	Nord-Est	Ouanaminthe	119	
	Vernettes	143		Caracol	50	
	Gonaïves	137		Fort Liberté	45	
	Gros Morne	24		Trou du Nord	40	
	Petite Rivière de l'Artibonite	22		Montain Crochu	22	
	Marchand Descaignes	20		Terrier Rouge	16	
	Saint Michel	19		Mont Organisé	11	
	L'Estère	13		Perches	6	
	Marmilade	7		Sainta Suzanne	5	
	Dosdunes	7		Ferrier	5	
	Ennery	6		Carice	5	
	Grande Saïne	3		Capotille	4	
	La chapelle	2		Vallières	1	
	Anse Rouge	2		Total	329	
	Total	612		Nord-Ouest	Port de Paix	135
Centre	Mirabalais	205	Saint Louis du Nord		28	
	Hinche	188	Bombardopolis		17	
	Escalibao	38	Jean Rabel		15	
	Boucan Carré	36	Môle Saint Nicolas		13	
	Belladère	26	La Torche		8	
	Saut d'Eau	19	Bassin Bleu		8	
	Thomonde	16	Changéme		4	
	Savanette	14	Bois de Henrie		2	
	Carca la Source	8	Anse à Folour		2	
	Marsade	7	Total	232		
	Thomasique	6	Ouest	Delmas	1,945	
	Carca Cavajal	5		Pétion Ville	1,618	
	Boucan Carré	3		Port au Prince	1,379	
	Total	571		Tabarre	887	
	Grand Anse	Jérémie		157	Croix des Bouquets	782
Anse d'Hamaull		16		Carrefour	520	
Charibellan		7		Petit Goave	158	
Dame Marie		3		Cité Soleil	116	
Pestel		2		Léogane	92	
trois		2		Cabonf	90	
Roseaux		1		Kenscoff	83	
Moron		1		Arcahaie	68	
Bombon		1		Gressier	54	
Total		190		Anse à Galet	46	
Nippes	Miragoane	72		Ganthier	40	
	Font des Nègres	20	Cornillon	18		
	Baradères	13	Grand Goave	17		
	Plaisance du Sud	10	Thomazeau	15		
	Anse à Veau	10	Fonds Verrittas	10		
	L'Asile	8	Pointe à Raquette	4		
	Petit Trou de Nippes	7	Total	7,942		
	Petite Rivière des Nippes	6	Sud	Cayes	139	
	Paillant	4		Aquin	38	
	Arnaud	2		Saint Louis du Sud	12	
	Grand Boucan	1		Torbeck	10	
	Total	153		Les Anglais	10	
	Nord	Cap-Haïtien		421	Port-à-Piment	9
		Limbé		56	Port Salut	9
		Milot		28	Camp-Perrin	8
Pignon		26		Tiburon	6	
Plaine du Nord		25		Coteaux	6	
Plaisance du Nord		23		Chardonnières	6	
Port Margot		20		Cavaillon	3	
Grande Rivière du Nord		20		St Jean du Sud	2	
Borgne		20		Be-a-Vache	2	
Pilate		19		Charlat	2	
Quartier Morin		16	Roche à Bataïa	1		
Limonade		13	Maniche	1		
Acoul du Nord		13	Total	264		
Dondon		6	Sud Est	Jacmel	206	
Saint Raphael		4		Bainet	16	
Bahon		3		Cote de Fer	14	
Ranquitte		2		Thiotte	10	
Total		715		Marigot	9	
				Anse à Pitres	9	
				La Vallée de Jacmel	7	
		Belle Anse		4		
		Cayes-Jacmel		2		
		Grand Gôzier		1		
		Total	278			

N-B. Les informations contenues dans ce rapport sont actualisées de manière quotidienne. Les données et analyses peuvent être modifiées après la classification finale des cas.