



REPUBLIQUE D'HAÏTI  
**MINISTÈRE DE LA SANTE PUBLIQUE  
 ET DE LA POPULATION**

No. 284

Port-au-Prince, le 15 janvier 2021

## AVI # 284

### 100 nouvo ka konfime ak 2 moun anplis mouri anba COVID-19 nan peyi Dayiti

Ministè Sante Piblik ap enfòmè popilasyon an genyen **100 nouvo ka konfime ak 2 moun anplis mouri anba COVID-19 nan dat 14 janvyè 2021** an nan peyi Dayiti. Sa ki bay yon total 10, 781 ka konfime, 240 moun mouri ak 8, 920 moun trete.

Ministè a ap salye memwa konpatriyòt sa yo ki pati kite nou an pandan l swete fòs ak kouraj ak fanmi, zanmi epi tout moun lanmò sa yo touche.

Ministè sante piblik ap kontinye mande popilasyon an pou l respekte tout prensip liyèn ak sekirite Leta a deja bay pou anpeche maladi a gaye plis toujou nan peyi a :

- TOUJOU METE KACHNEN OSWA MAS NOU DEPI W PRAL RANKONTRE LÒT MOUN ;
- TOUJOU LAVE MEN W ;
- LÈ W AP SALYE YON MOUN, EVITE BA L LANMEN, PA BO L NI B AL AKOLAD ;
- TOUJOU SONJE BAY TOUT MOUN 3 PA DISTANS ;
- SI W REMAKE YOUN NAN SIY SA YO, (TOUS, FYÈV, OU PA PRAN SANT OSWA GOU) EVITE PRAN KONTAK AK LÒT MOUN EPI RELE NAN **2020** POU W KONN KISA W DWE FÈ.

**KOWONAVIRIS TOUJOU LA!**

**An nou youn veye sou lòt, an nou youn pwoteje lòt !**

*Marie Gréta Roy CLEMENT*  
 Doktè Marie Gréta Roy CLEMENT  
 Minis



**Tab.1: Cas confirmés et décès de COVID-19 par département du 19 mars au 14 Janvier 2021, Haïti**

Département	Cas Cumulés.	Nouveaux cas (24h)	Décès Cumulés	Nouveaux décès (24h)	Taux de positivité	Taux de létalité
Ouest	7,529	95	103	2	22.9%	1.37%
Nord	692	2	34	0	25.0%	4.91%
Artibonite	606	1	39	0	25.4%	6.44%
Centre	527	0	13	0	31.2%	2.47%
Nord-Est	327	0	6	0	16.2%	1.83%
Sud-Est	275	0	9	0	28.8%	3.27%
Sud	263	1	6	0	28.4%	2.28%
Nord-Ouest	232	1	12	0	27.9%	5.17%
Grand Anse	177	0	13	0	25.9%	7.34%
Nippes	153	0	5	0	22.2%	3.27%
<b>Grand Total</b>	<b>10,781</b>	<b>100</b>	<b>240</b>	<b>2</b>	<b>23.5%</b>	<b>2.23%</b>

*N-B. Les informations contenues dans ce rapport sont actualisées de manière quotidienne. Les données et analyses peuvent être modifiées après la classification finale des cas.*

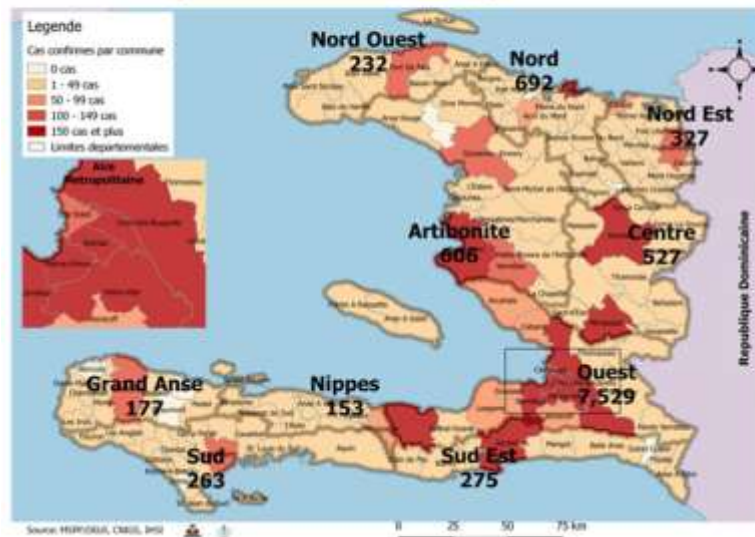
Numéro: 323

14/1/2021

6h00 pm

**Surveillance de la COVID-19, Haïti, 2020-2021**

**Cas confirmés de COVID-19 par Département et Commune du 19/03/2020 au 14/01/2021**



**Au niveau mondial au 14 Janvier 2021:**

91,816,091 cas confirmés, dont 1,986,871 décès ont été enregistrés, soit une létalité de 2.16%  
Source: OMS

**En Haïti:**

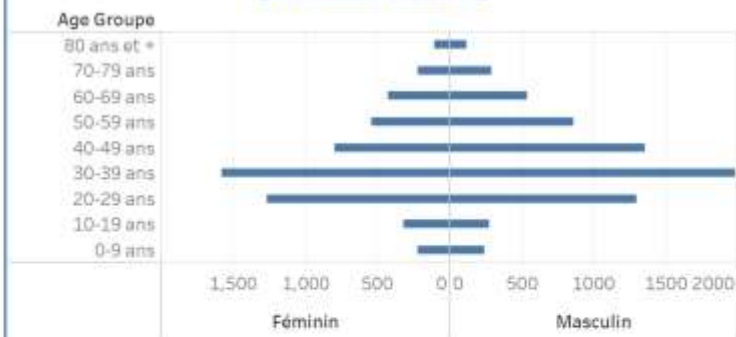
- 45,927 cas suspects (266 nouveaux)
- 10,781 cas confirmés (100 nouveaux)
- 240 décès (2 nouveaux)
- 8,920 (82.7%) cas récupérés
- Létalité: 2.23%

- De ces 10,781 cas confirmés, 43.2% sont de sexe féminin et 56.8% de sexe masculin

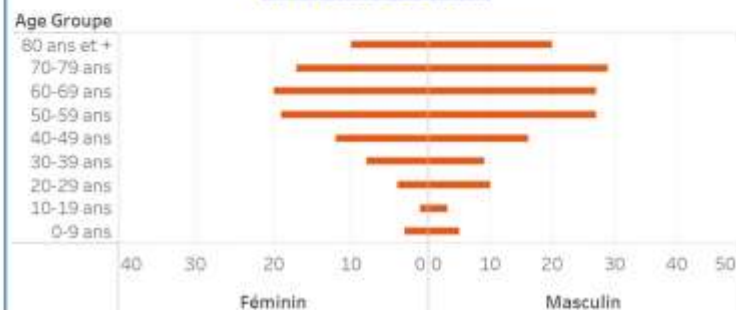
**Tab.3: Distribution des cas et décès de COVID-19 par groupe d'âge au 14 janvier 2021, Haïti**

Age Groupe	Cas Confirmés	Décès Cumulés	Taux de létalité
0-9 ans	303	8	2.64%
10-19 ans	474	4	0.84%
20-29 ans	2,212	14	0.63%
30-39 ans	3,091	17	0.55%
40-49 ans	1,926	28	1.45%
50-59 ans	1,243	46	3.70%
60-69 ans	862	47	5.45%
70-79 ans	467	46	9.85%
80 ans et +	203	30	14.78%
<b>Grand Total</b>	<b>10,781</b>	<b>240</b>	<b>2.23%</b>

**Graphique 2: Distribution des cas confirmés par groupe d'âge et sexe au 14 janvier 2021, Haïti**



**Graphique 3: Distribution des décès par groupe d'âge et sexe au 14 janvier 2021, Haïti**



**Tab.2: Distribution des cas confirmés de COVID-19 par Commune, Haiti, 2020 chez les cas suspects**

Département	Communes	Cas confirmés	Département	Communes	Cas confirmés
<b>Artibonite</b>	Saint Marc	202	<b>Nord-Est</b>	Ouanaminthe	118
	Vernettes	143		Garacol	50
	Gonaïves	135		Fort Liberté	44
	Gros Morne	23		Trou du Nord	40
	Petite Rivière de l'Artibonite	22		Mombin Crochu	22
	Marchand Descaillnes	20		Terrier Rouge	16
	Saint Michel	19		Mont Organsé	11
	L'Estère	13		Perches	6
	Marmelade	7		Sainte Suzanne	5
	Dosdunes	7		Fierrier	5
	Ennery	6		Carice	5
	Grande Saline	3		Capotile	4
	St Marc	2		Vallières	1
	La Chapelle	2		<b>Total</b>	<b>327</b>
Anse Rouge	2	<b>Nord-Ouest</b>	Port de Paix	135	
<b>Total</b>	<b>606</b>		Saint Louis du Nord	28	
<b>Centre</b>	Mirebalais		183	Bombartopolis	17
	Hierche		181	Jean Rabel	15
	Lascahobas		35	Môle Saint Nicolas	13
	Boucan Carré		35	La Torche	8
	Belladone		25	Basin Bleu	8
	Thomonde		16	Chantolme	4
	Saut d'Eau	16	Bois de Henne	2	
	Savannette	14	Anse-à-Fleur	2	
	Carca la Source	7	<b>Total</b>	<b>232</b>	
	Meissade	6	<b>Ouest</b>	Delmas	1,813
	Carca Cavajal	5		Pétion Ville	1,499
	Thomassique	4		Port au Prince	1,336
	<b>Total</b>	<b>527</b>		Tabarre	838
	<b>Grand Anse</b>	Jérémie		144	Croix des Bouquets
Anse d'Hautail		16		Carrefour	505
Chambellan		7		Petit Goave	158
Dame Marie		3		Cité Soleil	111
Pestel		2		Mégane	91
trois		2		Cabonf	89
Roseaux		1		Kenscoff	79
Moron		1		Arcahaie	64
Bombon		1		Gressier	54
<b>Total</b>		<b>177</b>		Anse à Galet	42
<b>Nippes</b>	Miragoane	72	Ganthier	40	
	Fond des Nègres	20	Cornillon	18	
	Baradères	13	Grand Goave	17	
	Plaisance du Sud	10	Thomazeau	15	
	Anse-à-Veau	10	Fonds Verreries	10	
	L'Asile	8	Pointe à Raquette	4	
	Petit Trou de Nippes	7	<b>Total</b>	<b>7,529</b>	
	Petite Rivière des Nippes	6	<b>Sud</b>	Cayes	139
	Paillant	4		Aquin	38
	Arnaud	2		Saint Louis du Sud	12
Grand Boucan	1	Torbeck		10	
<b>Total</b>	<b>153</b>	Les Anglais		10	
<b>Nord</b>	Cap-Haïtien	403		Port-à-Piment	9
	Limbé	56		Port Salut	9
	Milot	28		Camp-Pierre	8
	Pignon	26		Tiburon	6
	Plaisance du Nord	23		Chardonnières	6
	Plaine du Nord	23		Coteaux	5
	Port Margot	20		Cavaillon	3
	Borgne	20		St Jean du Sud	2
	Pilata	19		Be-à-Vache	2
	Grande Rivière du Nord	19	Chantal	2	
	Quartier Morin	16	Roche à Bataïa	1	
	Limonade	12	Maniche	1	
	Acid du Nord	12	<b>Total</b>	<b>263</b>	
	Dondon	6	<b>Sud-Est</b>	Jacmel	204
	Saint Raphael	4		Bainet	16
	Bahon	3		Cote de Fer	14
	Ranquitte	2		Thiotte	10
<b>Total</b>	<b>692</b>	Marigot		9	
		Anse à Pitres		9	
		La Vallée de Jacmel		7	
		Belle Anse	4		
		Cayes-Jacmel	2		
		<b>Total</b>	<b>275</b>		

N-B. Les informations contenues dans ce rapport sont actualisées de manière quotidienne. Les données et analyses peuvent être modifiées après la classification finale des cas.