



REPUBLIQUE D'HAÏTI

**MINISTÈRE DE LA SANTÉ PUBLIQUE
ET DE LA POPULATION**

No.....339.....

Port-au-Prince, le 25 aout 20 20

AVI # 143

10 nouvo ka konfime ak yon (1) moun anplis mouri anba COVID-19 nan peyi Dayiti

Ministè Sante Piblik ap enfòm popilasyon an genyen **10 nouvo ka konfime ak yon (1) moun anplis mouri anba COVID-19 nan dat 24 dawout 2020** an nan peyi Dayiti. Sa ki bay yon total **8,122 ka konfime, 197 moun mouri ak 5,677 moun trete.**

Ministè a ap salye memwa konpatiyòt sa a ki pati kite nou an pandan l swete fòs ak kouraj ak fanmi, zanmi epi tout moun lanmò sa a touche.

Ministè sante piblik ap kontinye mande popilasyon an pou l respekte tout prensip liyèn ak sekirite Leta a deja bay pou anpeche maladi a gaye plis toujou nan peyi a :

- TOUJOU METE KACHNEN OSWA MAS DEPI NOU PRAL RANKONTRE LÒT MOUN ;
- TOUJOU SONJE BAY TOUT MOUN 3 PA DISTANS ;
- TOUJOU LAVE MEN NOU ;
- LÈ N AP SALYE YON MOUN, EVITE BA L LANMEN, PA BO L, NI B AL AKOLAD.

KOWONAVIRIS TOUJOU LA!

An nou youn veye sou lòt, an nou youn pwoteje lòt !

Doktè Marie Gréta Roy CLEMENT

Minis



Tab.1: Cas confirmés et décès de COVID-19 par département du 19 mars au 24 aout 2020, Haïti

Département	Cas Cumulés.	Nouveaux cas (24h)	Décès Cumulés	Nouveaux décès (24h)	Taux de positivité	Taux de létalité
Ouest	5,633	5	81	0	35.1%	1.4%
Artibonite	473	0	38	0	35.5%	8.0%
Centre	424	1	6	0	43.0%	1.4%
Nord	417	0	26	1	39.7%	6.2%
Sud-Est	246	2	8	0	44.4%	3.3%
Sud	223	0	6	0	43.7%	2.7%
Nord-Est	214	2	5	0	23.2%	2.3%
Nord-Ouest	191	0	10	0	37.5%	5.2%
Grand Anse	161	0	12	0	39.0%	7.5%
Nippes	140	0	5	0	32.9%	3.6%
Grand Total	8,122	10	197	1	35.7%	2.4%

N-B. Les informations contenues dans ce rapport sont actualisées de manière quotidienne. Les données et analyses peuvent être modifiées après la classification finale des cas.

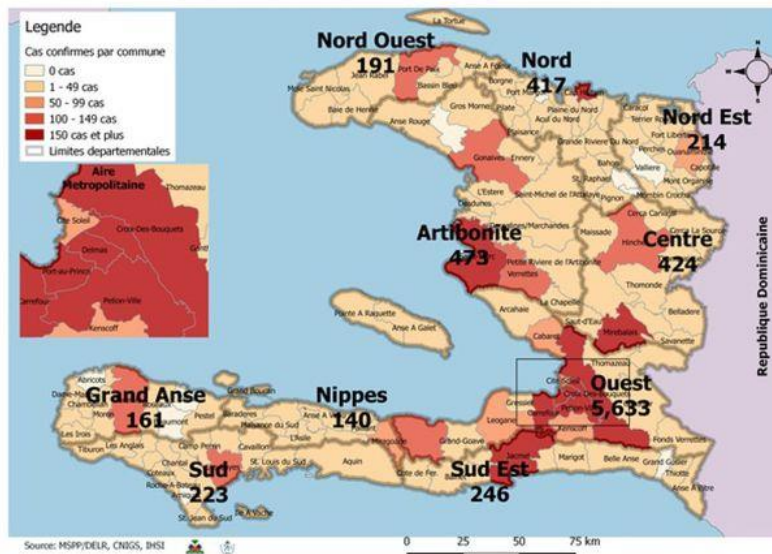
Numéro: 181

24/08/2020

6h00 pm

Surveillance de la COVID-19, Haïti, 2020

Cas confirmés de COVID-19 par Département et Commune du 19/03/2020 au 24/08/2020



Au niveau mondial au 24 aout 2020:

23,518,343 cas confirmés, dont 810,492 décès ont été enregistrés, soit une létalité de 3.44% Source: OMS

En Haïti:

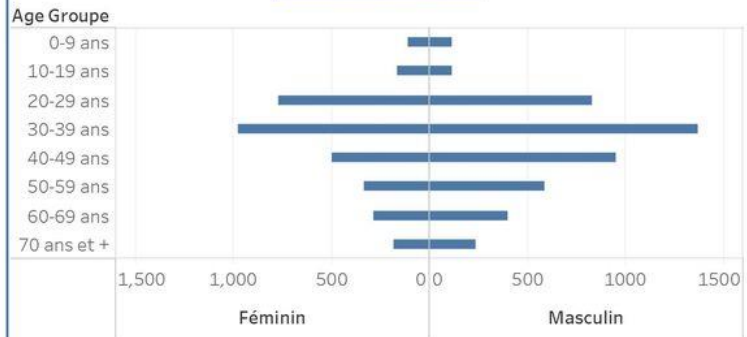
- 23,016 cas suspects (27 nouveaux)
- 8,122 cas confirmés (10 nouveaux)
- 197 décès (1 nouveau)
- 5,677 (70%) cas récupérés
- Létalité: 2.4%

- De ces 8,122 cas confirmés, 41.7% sont de sexe féminin et 58.3% de sexe masculin

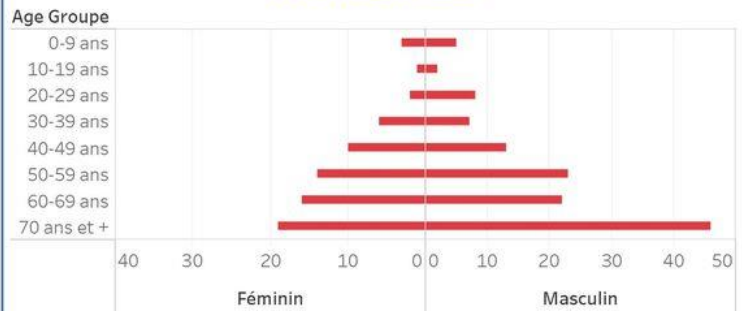
Tab.3: Distribution des cas et décès de COVID-19 par groupe d'âge au 24 aout 2020, Haïti

Age Groupe	Cas Confirmés	Décès Cumulés	Taux de létalité
0-9 ans	233	8	3.4%
10-19 ans	286	3	1.0%
20-29 ans	1,607	10	0.6%
30-39 ans	2,363	13	0.6%
40-49 ans	1,469	23	1.6%
50-59 ans	961	37	3.9%
60-69 ans	723	38	5.3%
70 ans et +	480	65	13.5%
Grand Total	8,122	197	2.4%

Graphique 2: Distribution des cas confirmés par groupe d'âge et sexe au 24 aout 2020, Haïti



Graphique 3: Distribution des décès par groupe d'âge et sexe au 24 aout 2020, Haïti



Tab.2: Distribution des cas confirmés de COVID-19 par Commune, Haïti, 2020

Département	Communes	Cas confirmés	Département	Communes	Cas confirmés
Artibonite	Saint Marc	163	Nord-Est	Ouanaminthe	71
	Verrettes	112		Caracol	38
	Gonaïves	106		Trou du Nord	29
	Gros Morne	18		Fort Liberté	29
	Marchand Dessalines	16		Mombin Crochu	19
	Petite Riviere de l'Artibonite	15		Terrier Rouge	9
	L'Estère	10		Perches	5
	Saint Michel	9		Mont Organisé	5
	Marmelade	6		Carice	4
	Desdunes	6		Ferrier	2
	Ennery	5		Capotille	2
	Grande Saline	3		Ste Suzanne	1
	La chapelle	2		Total	214
	Anse Rouge	2		Nord-Ouest	Port de Paix
Total	473	Saint Louis du Nord	24		
Centre	Mirebalais	154	Bombardopolis		13
	Hinche	148	Mole Saint Nicolas		12
	Boucan Carré	30	Jean Rabel		12
	Lascahobas	28	La Tortue		5
	Belladere	20	Bassin Bleu		5
	Thomonde	14	Chansolme	4	
	Saut-d'Eau	7	Baie de Henne	2	
	Savanette	6	Anse-a-Foleur	2	
	Cerca la Source	6	Total	191	
	Maïssade	4	Ouest	Delmas	1,372
	Cerca Cavajal	4		Port au Prince	1,127
	Tomassique	3		Pétion Ville	842
	Total	424		Tabarre	678
	Grand Anse	Jeremie		128	Croix des Bouquets
Anse d'hainault		16		Carrefour	431
Chambellan		7		Petit Goave	148
Dame Marie		3		Cité Soleil	92
Pestel		2		Léogane	74
Irois		2		Cabaret	72
Roseaux		1		Kenscoff	58
Moron		1		Arcahaie	45
Bonbon		1		Grossier	43
Total		161		Anse a Galet	37
Nippes		Miragoane	66	Grand Goave	15
	Fond des Nègres	20	Cornillon	14	
	Baradères	13	Ganthier	13	
	Plaisance du Sud	10	Thomazeau	9	
	Anse-a-Veau	7	Fonds-Verrettes	6	
	Petite Riviere des Nippes	6	Pointe à Raquette	3	
	Petit Trou de Nippes	6	Kenscoff	1	
	L'Asile	5	Total	5,633	
	Pailiant	4	Sud	Cayes	125
	Arnaud	2		Aquin	24
	Grand Boucan	1		Saint Louis du Sud	12
Total	140	Les Anglais		10	
Nord	Cap Haïtien	253		Port-à-Piment	8
	Limbé	34		Port Salut	8
	Pignon	20		Torbeck	7
	Milot	14		Chardonnières	6
	Grande Riviere du Nord	14		Camp-Perrin	6
	Plaine du Nord	13		Tiburon	4
	Limonade	11		Coteaux	3
	Borgne	11		St Jean du Sud	2
	Plaisance du Nord	10		Ile-a-Vache	2
	Pilate	10		Chantal	2
	Quartier Morin	9	Cavaillon	2	
	Port Margot	7	Roche à Bateau	1	
	Acul du Nord	6	Maniche	1	
	Dondon	3	Total	223	
	Saint Raphael	1	Sud-Est	Jacmel	187
	Bahon	1		Bainet	14
	Total	417		Cote de Fer	13
		Thiotte		9	
		La Vallée de Jacmel		7	
		Anse a Pitre		6	
		Marigot		5	
		Belle Anse		3	
		Cayes-Jacmel	2		
		Total	246		

N-B. Les informations contenues dans ce rapport sont actualisées de manière quotidienne. Les données et analyses peuvent être modifiées après la classification finale des cas.