



REPUBLIQUE D'HAÏTI

**MINISTÈRE DE LA SANTÉ PUBLIQUE
ET DE LA POPULATION**
No. 581.....Port-au-Prince, le 8 mai 2021

AVI # 368

10 nouvo ka COVID-19 konfime nan peyi Daviti

Ministè Sante Piblik ap enfòmè popilasyon an genyen **10 nouvo ka COVID-19 ki konfime nan dat 7 me 2021** an nan peyi Dayiti. Sa ki bay yon total **13, 255 ka konfime, 1, 922 moun ki pase lopital, 268 moun mouri ak 12, 382 moun trete.**

Nan kad transparans gouvènman pwomèt la, l ap kontinye bay popilasyon an bon jan enfòmasyon pou l kapab pwoteje tèt li pi byen.

Ministè sante piblik ap kontinye mande popilasyon an pou l respekte tout prensip liyèn ak sekirite Leta a deja bay pou anpeche maladi a gaye plis toujou nan peyi a :

- TOUJOU METE KACHNEN OSWA MAS NOU DEPI W PRAL RANKONTRE LÒT MOUN ;
- TOUJOU LAVE MEN W ;
- LÈ W AP SALYE YON MOUN, EVITE BA L LANMEN, PA BO L NI B AL AKOLAD ;
- TOUJOU SONJE BAY TOUT MOUN 3 PA DISTANS ;
- SI W REMAKE YOUN NAN SIY SA YO, (TOUS, FYÈV, OU PA PRAN SANT OSWA GOU) EVITE PRAN KONTAK AK LÒT MOUN EPI RELE NAN 2020 POU W KONN KISA W DWE FÈ.

KOWONAVIRIS TOUJOU LA !

An nou youn veye sou lòt, an nou youn pwoteje lòt !

Marie-Greta Roy CLEMENT
Doktè Marie Greta Roy CLEMENT
Minis



Tab.1: Cas confirmés et décès de COVID-19 par département du 19 mars 2020 au 7 mai 2021, Haïti

Département	Cas Cumulés.	Nouveaux cas (24h)	Décès Cumulés	Nouveaux décès (24h)	Taux de positivité	Taux de létalité
Ouest	9,381	7	123	0	20.2%	1.31%
Nord	822	1	38	0	22.5%	4.62%
Centre	693	0	16	0	27.4%	2.31%
Artibonite	690	2	39	0	23.0%	5.65%
Nord-Est	380	0	6	0	11.4%	1.58%
Sud-Est	307	0	9	0	27.9%	2.93%
Sud	300	0	6	0	23.1%	2.00%
Nord-Ouest	284	0	13	0	25.0%	4.58%
Grand Anse	237	0	13	0	19.9%	5.49%
Nippes	161	0	5	0	19.1%	3.11%
Grand Total	13,255	10	268	0	20.6%	2.02%

N-B. Les informations contenues dans ce rapport sont actualisées de manière quotidienne. Les données et analyses peuvent être modifiées après la classification finale des cas.

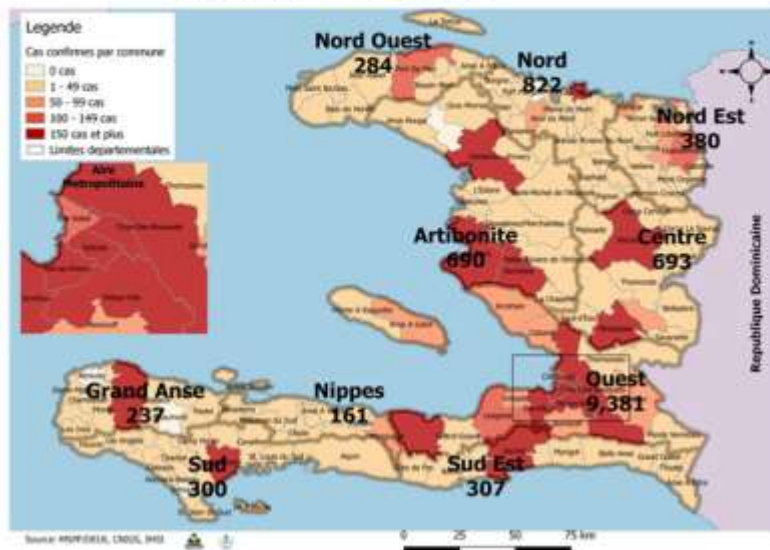
Numéro: 435

07/05/2021

6h00 pm

Surveillance de la COVID-19, Haïti, 2020-2021

Cas confirmés de COVID-19 par Département et Commune du 19/03/2020 au 07/05/2021



Au niveau mondial au 7 mai 2021:

156,314,916 cas confirmés, dont 3,260,857 décès ont été enregistrés, soit une létalité de 2.1%

Source: OMS

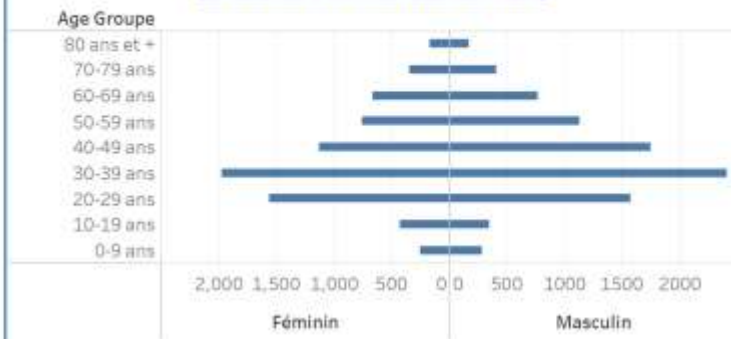
En Haïti:

- 64,970 tests réalisés (88 nouveaux)
- 13,255 cas confirmés (10 nouveaux)
- 268 décès (0 nouveaux)
- 12,382 (93.4%) cas récupérés
- Létalité: 2.02%**
- 1922 cas hospitalisés (6 nouveaux)
- De ces 13,255 cas confirmés, 44.24% sont de sexe féminin et 55.76% de sexe masculin

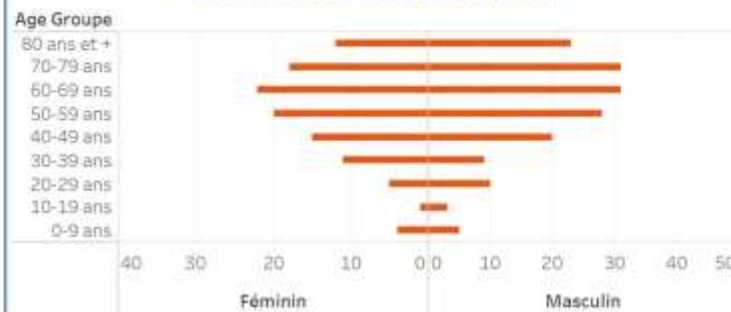
Tab.3: Distribution des cas et décès de COVID-19 par groupe d'âge du 19 mars 2020 au 7 mai 2021, Haïti

Age Groupe	Cas Confirmés	Décès Cumulés	Taux de létalité
0-9 ans	339	9	2.65%
10-19 ans	589	4	0.68%
20-29 ans	2,567	15	0.58%
30-39 ans	3,695	20	0.54%
40-49 ans	2,443	35	1.43%
50-59 ans	1,591	48	3.02%
60-69 ans	1,151	53	4.60%
70-79 ans	607	49	8.07%
80 ans et +	273	35	12.82%
Grand Total	13,255	268	2.02%

Graphique 2: Distribution des cas confirmés par groupe d'âge et sexe du 19 mars 2020 au 7 mai 2021, Haïti



Graphique 3: Distribution des décès par groupe d'âge et sexe du 19 mars 2020 au 7 mai 2021, Haïti



Tab.2: Distribution des cas confirmés de COVID-19 par Commune, Haiti, 2020 chez les cas suspects

Département	Communes	Cas confirmés	Département	Communes	Cas confirmés	
Artibonite	Saint Marc	243	Nord-Est	Ouanaminthe	129	
	Verrettes	155		Fort Liberté	61	
	Gonaïves	152		Caracol	53	
	Grès Morne	26		Trou du Nord	44	
	Saint Michel	23		Montin Crochu	31	
	Petite Rivière de l'Artibonite	23		Terrier Rouge	16	
	Marchand Descaulmes	22		Mont Organisé	16	
	L'Estère	16		Pirches	6	
	Dodjuns	8		Ferrier	6	
	Marmelade	7		Cérice	6	
	Emery	7		Capotille	6	
	La chapelle	3		Sainte Suzanne	5	
	Grande Sabline	3		Vallières	1	
	Arca Rouge	2		Total	380	
Total	690	Nord-Ouest	Port de Paix	165		
Centre	Minibatais		237	Saint Louis du Nord	30	
	Hinche		213	La Tortue	23	
	Lascabobas		61	Bombardopolis	20	
	Boucan Carré		43	Jean Rabel	17	
	Belladère		28	Môle Saint Nicolas	13	
	Thomonde		22	Bassin Bleu	8	
	Saut-d'Eau		22	Chansôme	4	
	Cerca la source		21	Bois de Henne	2	
	Savanette		16	Anse-à-Folour	2	
	Thomassique	11	Total	284		
	Maisade	7	Ouest	Delmas	2,344	
	Boucan Carré	7		Pétion ville	1,953	
	Cerca Cavajal	5		Port au prince	1,585	
	Total	693		Tabarre	1,060	
Grand Anse	Jeremie	192		Croix des Bouquets	912	
	Anse d'Hainault	16		Carrefour	600	
	Chambellan	7		Petit Goave	161	
	Coraï	6		Cité Soleil	131	
	Pestel	4		Léogane	117	
	Dame Marie	3		Kensloff	97	
	Moron	2		Cabanat	93	
	Jérémie	2		Arcahaie	77	
	Irois	2		Gespier	69	
	Bonbon	2		Gauthier	55	
	Roseaux	1	Anse-à-Sakri	53		
	Total	237	Cornillon	21		
	Nippes	Miragoane	76	Grand Goave	19	
		Fond des Nègres	22	Thomazeau	16	
Baradères		13	Fond Verrettes	10		
Plaisance du Sud		10	Pointe-à-Raquette	8		
L'Asile		10	Total	9,381		
Anse-à-Veau		10	Sud	Cayes	153	
Petit Trou de Nippes		7		Aquin	48	
Petite Rivière des Nippes		6		Port-à-Piment	13	
Pailant		4		Les Anglais	13	
Arnaud		2		Saint Louis du Sud	12	
Grand Boucan		1		Turbeck	10	
Total		161		Port Salut	10	
Nord		Cap-Haïtien		491	Côteaux	8
		Limbé		56	Camp-Pierré	8
	Pignon	39		Tiburon	6	
	Milot	38		Chardonnières	6	
	Plaine du Nord	27		Chantal	4	
	Plaisance du Nord	24		Cavaillon	3	
	Grande Rivière du Nord	22		St Jean du Sud	2	
	Borgne	21	Ile-à-Vache	2		
	Port Margot	20	Roche-à-Bataïa	1		
	Pitote	19	Maniche	1		
	Quartier Morin	18	Total	300		
	Acul du Nord	15	Sud-Est	Jacmel	220	
	Limonsade	14		Anse-à-Pitres	18	
	Dondon	6		Banet	16	
	Saint Raphaël	4		Côte de Fer	14	
	Ranquette	3		Thioffe	11	
	Bahon	3		Margot	11	
	Plaisance	1		La Vallée de Jacmel	7	
	La Victoire	1		Belle Anse	5	
	Total	822		Cayes-Jacmel	3	
				Grand Gôzier	2	
			Total	307		

N-B. Les informations contenues dans ce rapport sont actualisées de manière quotidienne. Les données et analyses peuvent être modifiées après la classification finale des cas.