



REPUBLIQUE D'HAÏTI

**MINISTÈRE DE LA SANTÉ PUBLIQUE
ET DE LA POPULATION**
No. 446Port-au-Prince, le **6 décembre** 20**20**

AVI # 246

10 nouvo ka COVID-19 konfime nan peyi Dayiti

Ministè Sante Piblik ap enfòme popilasyon an genyen **10 nouvo ka COVID-19 ki konfime nan dat 5 desanm 2020** an nan peyi Dayiti. Sa ki bay yon total **9,399 ka konfime, 233 moun mouri ak 8,148 moun trete.**

Nan kad transparans gouvènman pwomèt la, l ap kontinye bay popilasyon an bon jan enfòmasyon pou l kapab pwoteje tèt li pi byen.

Ministè sante piblik ap kontinye mande popilasyon an pou l respekte tout prensip liyèn ak sekirite Leta a deja bay pou anpeche maladi a gaye plis toujou nan peyi a :

- TOUJOU METE KACHNEN OSWA MAS DEPI NOU PRAL RANKONTRE LÒT MOUN ;
- TOUJOU SONJE BAY TOUT MOUN 3 PA DISTANS ;
- TOUJOU LAVE MEN NOU ;
- LÈ N AP SALYE YON MOUN, EVITE BA L LANMEN, PA BO L NI B AL AKOLAD.

KOWONAVIRIS TOUJOU LA !

An nou youn veye sou lòt, an nou youn pwoteje lòt !


 Doktè Marie Greta Roy CLEMENT
 Minis



Tab.1: Cas confirmés et décès de COVID-19 par département du 19 mars au 4 décembre 2020, Haïti

Département	Cas Cumulés.	Nouveaux cas (24h)	Décès Cumulés	Nouveaux décès (24h)	Taux de positivité	Taux de létalité
Ouest	6,308	10	98	0	23.8%	1.55%
Nord	661	0	34	0	29.0%	5.14%
Artibonite	577	0	38	0	26.7%	6.59%
Centre	491	0	12	0	33.7%	2.44%
Nord-Est	305	0	6	0	18.9%	1.97%
Sud-Est	270	0	9	0	31.2%	3.33%
Sud	247	0	6	0	32.2%	2.43%
Nord-Ouest	226	0	12	0	31.0%	5.31%
Grand Anse	170	0	13	0	26.7%	7.65%
Nippes	144	0	5	0	22.6%	3.47%
Grand Total	9,399	10	233	0	24.9%	2.48%

N-B. Les informations contenues dans ce rapport sont actualisées de manière quotidienne. Les données et analyses peuvent être modifiées après la classification finale des cas.

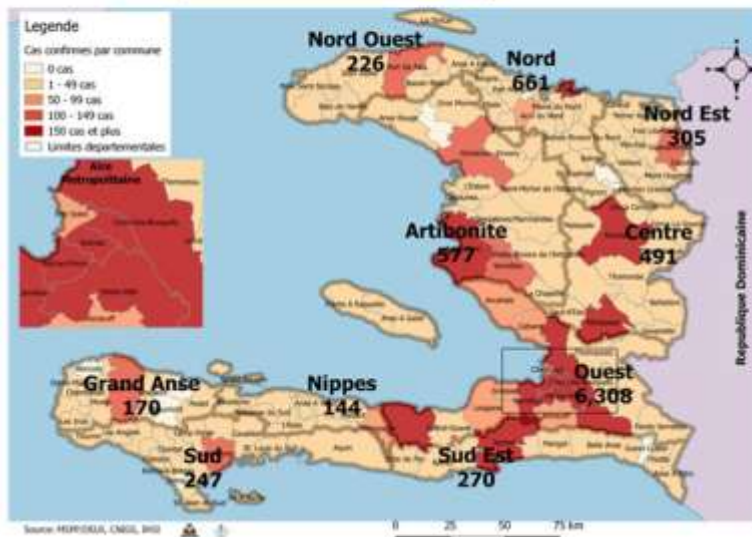
Numéro: 285

5/12/2020

6h00 pm

Surveillance de la COVID-19, Haïti, 2020

Cas confirmés de COVID-19 par Département et Commune du 19/03/2020 au 5/12/2020



Au niveau mondial au 5 Décembre 2020:

65,870,030 cas confirmés, dont 1,523,583 décès ont été enregistrés, soit une létalité de 2.31%

Source: OMS

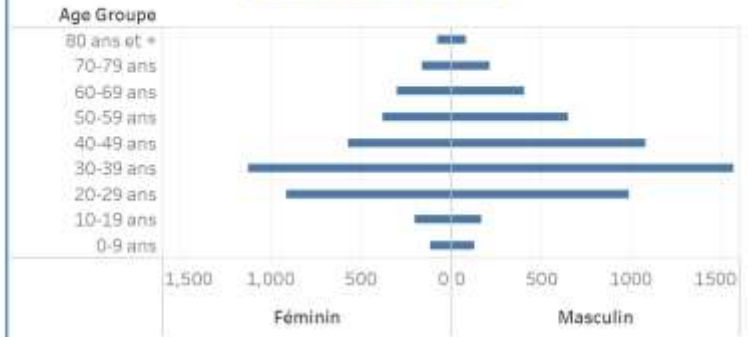
En Haïti:

- 37,727 cas suspects (125 nouveaux)
- 9,399 cas confirmés (10 nouveaux)
- 233 décès (0 nouveau)
- 8,148 (86.7%) cas récupérés
- Létalité: 2.48%
- De ces 9,399 cas confirmés, 42.25% sont de sexe féminin et 57.75% de sexe masculin

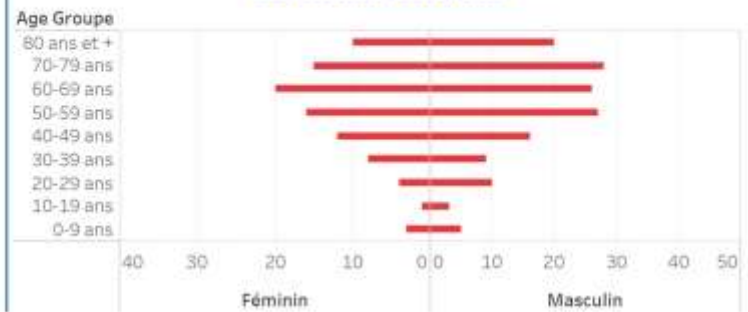
Tab.3: Distribution des cas et décès de COVID-19 par groupe d'âge au 5 décembre 2020, Haïti

Age Groupe	Cas Confirmés	Décès Cumulés	Taux de létalité
0-9 ans	255	8	3.14%
10-19 ans	371	4	1.08%
20-29 ans	1,919	14	0.73%
30-39 ans	2,725	17	0.62%
40-49 ans	1,686	28	1.66%
50-59 ans	1,080	43	3.98%
60-69 ans	752	46	6.12%
70-79 ans	423	43	10.17%
80 ans et +	188	30	15.96%
Grand Total	9,399	233	2.48%

Graphique 2: Distribution des cas confirmés par groupe d'âge et sexe au 5 décembre 2020, Haïti



Graphique 3: Distribution des décès par groupe d'âge et sexe au 5 décembre 2020, Haïti



Tab.2: Distribution des cas confirmés de COVID-19 par Commune, Haiti, 2020 chez les cas suspects

Département	Communes	Cas confirmés	Département	Communes	Cas confirmés	
Artibonite	Saint Marc	191	Nord-Est	Ouanaminthe	100	
	Verrettes	140		Garacol	48	
	Gonaïves	126		Fort Liberté	44	
	Gros Morne	23		Trou du Nord	39	
	Petite Rivière de l'Artibonite	22		Mombin Crochu	21	
	Marchand Descaillies	19		Terrier Rouge	16	
	Saint Michel	17		Mont Organsé	11	
	L'Estère	13		Perches	6	
	Desdunes	7		Sainte Suzanne	5	
	Marmelade	6		Fierrier	5	
	Ennery	6		Carice	5	
	Grande Saline	3		Capotille	4	
	La Chapelle	2		Vallières	1	
	Anse Rouge	2		Total	305	
	Total	577		Nord-Ouest	Port de Paix	131
Centre	Hinche	178	Saint Louis du Nord		28	
	Mirebalais	166	Bombardopolis		17	
	Lascabobas	33	Jean Rabel		15	
	Boucan Carré	33	Môle Saint Nicolas		13	
	Balladère	23	La Tortue		7	
	Thomonde	16	Basin Bleu		7	
	Savannette	14	Chantolme		4	
	Saut d'Eau	8	Bois de Henne		2	
	Cerca la Source	6	Anse-a-Foleur		2	
	Mansade	5	Total	226		
	Cerca Cavajal	5	Ouest	Detras	1,515	
	Thomasique	4		Port au Prince	1,197	
	Total	491		Pétion Ville	1,032	
	Grand Anse	Jeremie		137	Tabarre	733
		Anse d'Hamault		16	Croix des Bouquets	649
Chambellan		7		Carrefour	466	
Dame Marie		3		Petit Goave	156	
Pestel		2		Cité Soleil	100	
Trois		2		Mogane	86	
Rosaux		1		Caboné	85	
Moron		1		Kenskoff	63	
Bombon		1		Arcahaie	58	
Total		170		Gressier	51	
Nippes	Miragoane	66		Anse a Galet	40	
	Fond des Nègres	20		Ganthier	20	
	Baradères	13		Cornillon	17	
	Palaisance du Sud	10		Grand Goave	16	
	L'Asile	8		Thomazeau	11	
	Petit Trou de Nippes	7		Fonds Verrettes	10	
	Anse-a-Veau	7		Pointe à Raquette	3	
	Petite Rivière des Nippes	6	Total	6,308		
	Pailant	4	Sud	Cayes	135	
	Arnaud	2		Aquin	27	
	Grand Boucan	1		Saint Louis du Sud	12	
	Total	144		Torbeck	10	
Nord	Cap-Haïtien	387		Les Anglais	10	
	Limbé	53		Port-à-Pinard	9	
	Milot	27		Port Salut	9	
	Pignon	24		Camp-Pierre	7	
	Plaine du Nord	22		Tiburon	6	
	Palaisance du Nord	21		Charbonnières	6	
	Port Margot	20		Coteaux	5	
	Borgne	20		Cavaillon	3	
	Grande Rivière du Nord	18		St Jean du Sud	2	
	Pilate	17		Be-a-Vache	2	
	Quartier Morin	15		Charlat	2	
	Limonade	12	Roche à Bataïou	1		
	Acul du Nord	12	Maniche	1		
	Dondon	6	Total	247		
	Saint Raphael	4	Sud-Est	Jacmel	202	
	Bahon	3		Bainet	16	
	Total	661		Cote de Fer	13	
				Thiofte	10	
		Anse a Pitres		9		
		Margot		7		
		La Vallée de Jacmel		7		
		Belle Anse		4		
		Cayes-Jacmel		2		
		Total		270		

N-B. Les informations contenues dans ce rapport sont actualisées de manière quotidienne. Les données et analyses peuvent être modifiées après la classification finale des cas.