



REPUBLIQUE D'HAÏTI

**MINISTÈRE DE LA SANTÉ PUBLIQUE
ET DE LA POPULATION**
No. 349Port-au-Prince, le 4 septembre 2020

AVI # 153

10 nouvo ka COVID-19 konfime nan peyi Dayiti

Ministè Sante Piblik ap enfòm popilasyon an genyen **10 nouvo ka COVID-19** ki konfime nan dat 3 septanm 2020 an nan peyi Dayiti. Sa ki bay yon total 8,336 ka konfime, 212 moun mouri ak 5,933 moun trete.

Nan kad transparans gouvènman pwomèt la, l ap kontinye bay popilasyon an bon jan enfòmasyon pou l kapab pwoteje tèt li pi byen.

Ministè sante piblik ap kontinye mande popilasyon an pou l respekte tout prensip liyèn ak sekirite Leta a deja bay pou anpeche maladi a gaye plis toujou nan peyi a :

- TOUJOU METE KACHNEN OSWA MAS DEPI NOU PRAL RANKONTRE LÔT MOUN ;
- TOUJOU SONJE BAY TOUT MOUN 3 PA DISTANS ;
- TOUJOU LAVE MEN NOU ;
- LÈ N AP SALYE YON MOUN, EVITE BA L LANMEN, PA BO L, NI B AL AKOLAD.

KOWONAVIRIS TOUJOU LA !

An nou youn veye sou lòt, an nou youn pwoteje lòt !


Doktè Marie Gréta Roy CLÉMENT
 Minis



Tab.1: Cas confirmés et décès de COVID-19 par département du 19 mars au 3 Septembre 2020, Haïti

Département	Cas Cumulés.	Nouveaux cas (24h)	Décès Cumulés	Nouveaux décès (24h)	Taux de positivité	Taux de létalité
Ouest	5,712	9	92	0	33.7%	1.61%
Artibonite	490	0	38	0	33.8%	7.76%
Nord	471	1	26	0	37.6%	5.52%
Centre	437	0	7	0	41.6%	1.60%
Sud-Est	259	0	9	0	43.2%	3.47%
Nord-Est	238	0	6	0	22.8%	2.52%
Sud	228	0	6	0	41.5%	2.63%
Nord-Ouest	198	0	11	0	35.2%	5.56%
Grand Anse	162	0	12	0	36.3%	7.41%
Nippes	141	0	5	0	31.4%	3.55%
Grand Total	8,336	10	212	0	34.3%	2.54%

N.B. Les informations contenues dans ce rapport sont actualisées de manière quotidienne. Les données et analyses peuvent être modifiées après la classification finale des cas.

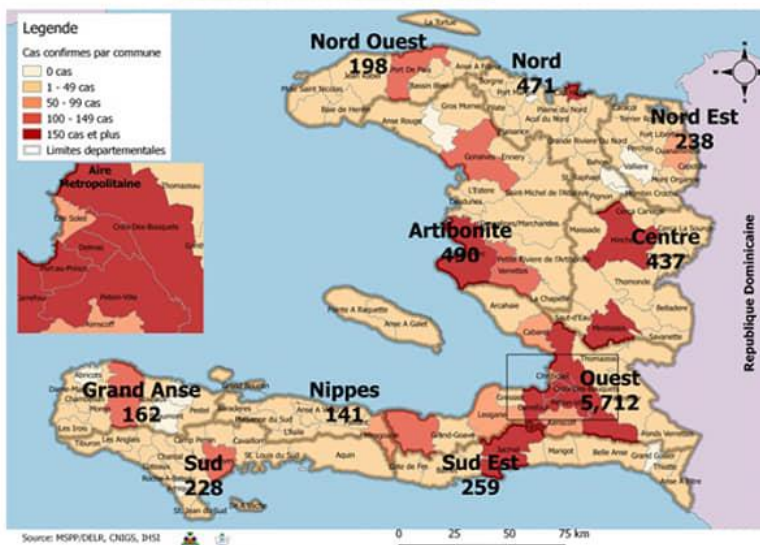
Numéro: 191

03/09/2020

6h00 pm

Surveillance de la COVID-19, Haïti, 2020

Cas confirmés de COVID-19 par Département et Commune du 19/03/2020 au 03/09/2020



Au niveau mondial au 3 Septembre 2020:

26,171,112 cas confirmés, dont 865,164 décès ont été enregistrés, soit une létalité de 3.3%
Source: OMS

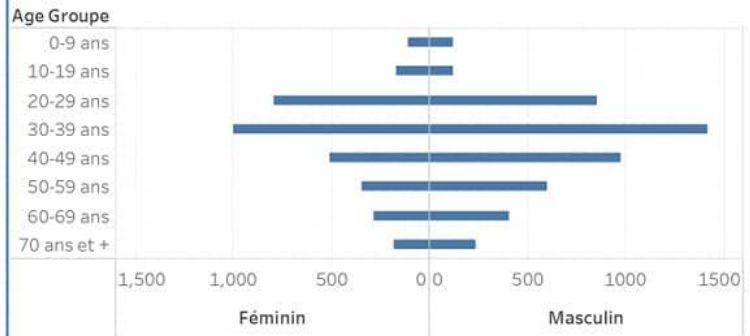
En Haïti:

- 24,601 cas suspects (98 nouveaux)
- 8,336 cas confirmés (10 nouveaux)
- 212 décès (0 nouveau)
- 5,933 (71.2%) cas récupérés
- Létalité: 2.54%
- De ces 8,336 cas confirmés, 41.7% sont de sexe féminin et 58.3% de sexe masculin

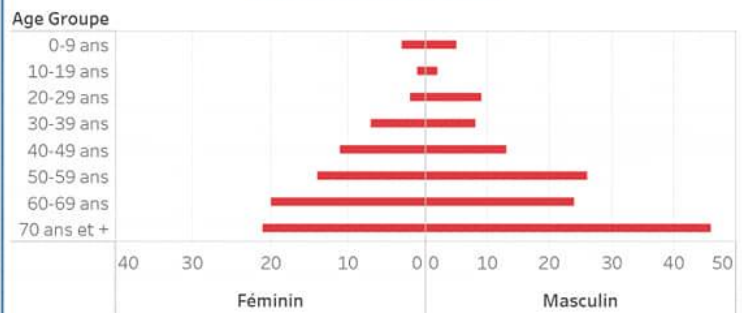
Tab.3: Distribution des cas et décès de COVID-19 par groupe d'âge au 3 septembre 2020, Haïti

Age Groupe	Cas Confirmés	Décès Cumulés	Taux de létalité
0-9 ans	238	8	3.36%
10-19 ans	293	3	1.02%
20-29 ans	1,658	11	0.66%
30-39 ans	2,431	15	0.62%
40-49 ans	1,512	24	1.59%
50-59 ans	983	40	4.07%
60-69 ans	734	44	5.99%
70 ans et +	487	67	13.76%
Grand Total	8,336	212	2.54%

Graphique 2: Distribution des cas confirmés par groupe d'âge et sexe au 3 septembre 2020, Haïti



Graphique 3: Distribution des décès par groupe d'âge et sexe au 3 septembre 2020, Haïti



Tab.2: Distribution des cas confirmés de COVID-19 par Commune, Haiti, 2020

Département	Communes	Cas confirmés	Département	Communes	Cas confirmés	
Artibonite	Saint Marc	164	Nord-Est	Ouanaminthe	75	
	Verrettes	116		Caracol	42	
	Gonaïves	110		Fort Liberté	34	
	Gros Morne	22		Trou du Nord	32	
	Petite Rivière de l'Artibonite	16		Mombin Crochu	20	
	Marchand Dessalines	16		Terrier Rouge	11	
	Saint Michel	11		Perches	5	
	L'Estère	10		Mont Organisé	5	
	Marmelade	6		Sainte Suzanne	4	
	Ennery	6		Ferrier	4	
	Desdunes	6		Carice	4	
	Grande Saline	3		Capotille	2	
	La chapelle	2		Total	238	
	Anse Rouge	2		Nord-Ouest	Port de Paix	115
	Total	490			Saint Louis du Nord	26
	Centre	Mirabalais			157	Bombardopolis
Hinche		154	Mole Saint Nicolas		12	
Boucan Carré		31	Jean Rabel		12	
Lascahobas		30	Bassin Bleu		6	
Belladère		20	La Tortue		5	
Thomonde		14	Chansolme		4	
Saut-d'Eau		7	Baie de Henne		2	
Savanette		6	Anse-à-Fleur		2	
Cerca la Source		6	Total	198		
Maissade		5	Ouest	Delmas	1,387	
Cerca Cavajal		4		Port au Prince	1,137	
Thomassique		3		Pétion Ville	861	
Total		437		Tabarre	685	
Grand Anse	Jeremie	129		Croix des Bouquets	565	
	Anse d'Hainault	16		Carrefour	438	
	Chambellan	7		Petit Goave	148	
	Dame Marie	3		Cité Soleil	92	
	Pestel	2		Léogane	78	
	Trois	2		Cabaret	72	
	Roseaux	1		Kenscoff	60	
	Moron	1		Arcahaie	46	
	Bonbon	1		Gressier	44	
	Total	162		Anse à Galet	37	
	Nippes	Miragoane		66	Cornillon	16
Fond des Nègres		20	Grand Goave	15		
Baradères		13	Garthier	13		
Plaisance du Sud		10	Thomazeau	9		
Petit Trou de Nippes		7	Fonds Verrettes	6		
Anse-à-Veau		7	Pointe à Raquette	3		
Petite Rivière des Nippes		6	Total	5,712		
L'Asile		5	Sud	Cayes	127	
Paillant		4		Aquin	26	
Arnaud		2		Saint Louis du Sud	12	
Grand Boucan		1		Les Anglais	10	
Total	141	Port-à-Piment		8		
Nord	Cap-Haitien	280		Port Salut	8	
	Limbé	38		Torbeck	7	
	Pignon	21		Chardonnières	6	
	Milot	18		Camp-Perrin	6	
	Plaine du Nord	16		Tiburon	4	
	Pilate	15		Coteaux	4	
	Plaisance du Nord	14		St Jean du Sud	2	
	Grande Rivière du Nord	14		Ile-à-Vache	2	
	Borgne	13	Chantal	2		
	Port Margot	11	Cavaillon	2		
	Limonade	11	Roche à Bateau	1		
	Quartier Morin	9	Maniche	1		
	Acui du Nord	6	Total	228		
	Dondon	3	Sud-Est	Jacmel	194	
	Saint Raphael	1		Bainet	15	
	Bahon	1		Côte de Fer	13	
	Total	471		Thiotte	9	
				Anse à Pitres	9	
				La Vallée de Jacmel	7	
		Mirigot		6		
		Belle Anse		4		
		Cayes-Jacmel	2			
		Total	259			

N.B. Les informations contenues dans ce rapport sont actualisées de manière quotidienne. Les données et analyses peuvent être modifiées après la classification finale des cas.