



REPUBLIQUE D'HAÏTI

**MINISTÈRE DE LA SANTÉ PUBLIQUE
ET DE LA POPULATION**

No. 583.....

Port-au-Prince, le 10 mai 20 21

AVI # 370

1 nouvo ka COVID-19 konfime nan peyi Dayiti

Ministè Sante Piblik ap enfòmè popilasyon an genyen **1 nouvo ka COVID-19 ki konfime nan dat 9 me 2021** an nan peyi Dayiti. Sa ki bay yon total **13, 268 ka konfime, 1, 929 moun ki pase lopital, 269 moun mouri ak 12, 397 moun trete.**

Nan kad transparans gouvènman pwomèt la, l ap kontinye bay popilasyon an bon jan enfòmasyon pou l kapab pwoteje tèt li pi byen.

Ministè sante piblik ap kontinye mande popilasyon an pou l respekte tout prensip liyèn ak sekirite Leta a deja bay pou anpeche maladi a gaye plis toujou nan peyi a :

- TOUJOU METE KACHNEN OSWA MAS NOU DEPI W PRAL RANKONTRE LÒT MOUN ;
- TOUJOU LAVE MEN W ;
- LÈ W AP SALYE YON MOUN, EVITE BA L LANMEN, PA BO L NI B AL AKOLAD ;
- TOUJOU SONJE BAY TOUT MOUN 3 PA DISTANS ;
- SI W REMAKE YOUN NAN SIY SA YO, (TOUS, FYÈV, OU PA PRAN SANT OSWA GOU) EVITE PRAN KONTAK AK LÒT MOUN EPI RELE NAN 2020 POU W KONN KISA W DWE FÈ.

KOWONAVIRIS TOUJOU LA !

An nou youn veye sou lòt, an nou youn pwoteje lòt !


Doktè Marie Greta Roy CLEMENT
 Minis



Tab.1: Cas confirmés et décès de COVID-19 par département du 19 mars 2020 au 9 mai 2021, Haïti

Département	Cas Cumulés.	Nouveaux cas (24h)	Décès Cumulés	Nouveaux décès (24h)	Taux de positivité	Taux de létalité
Ouest	9,394	1	123	0	20.2%	1.31%
Nord	822	0	38	0	22.4%	4.62%
Centre	693	0	17	0	26.6%	2.45%
Artibonite	690	0	39	0	22.8%	5.65%
Nord-Est	380	0	6	0	11.1%	1.58%
Sud-Est	307	0	9	0	27.4%	2.93%
Sud	300	0	6	0	23.0%	2.00%
Nord-Ouest	284	0	13	0	24.8%	4.58%
Grand Anse	237	0	13	0	19.9%	5.49%
Nippes	161	0	5	0	19.1%	3.11%
Grand Total	13,268	1	269	0	20.5%	2.03%

N-B. Les informations contenues dans ce rapport sont actualisées de manière quotidienne. Les données et analyses peuvent être modifiées après la classification finale des cas.

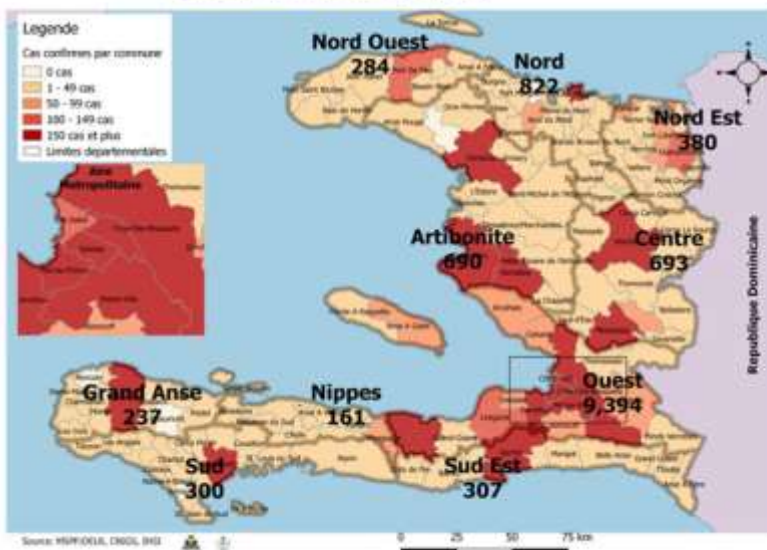
Numéro: 437

09/05/2021

6h00 pm

Surveillance de la COVID-19, Haïti, 2020-2021

Cas confirmés de COVID-19 par Département et Commune du 19/03/2020 au 09/05/2021



Au niveau mondial au 9 mai 2021:

157,945,931 cas confirmés, dont 3,287,536 décès ont été enregistrés, soit une létalité de 2.1%

Source: OMS

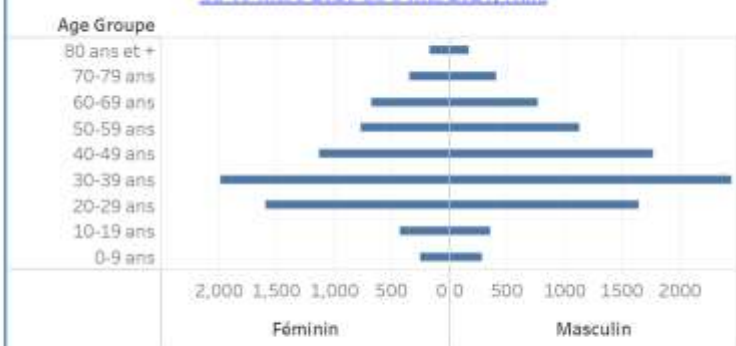
En Haïti:

- 65,298 tests réalisés (95 nouveaux)
- 13,268 cas confirmés (1 nouveau)
- 269 décès (0 nouveau)
- 12,397 (93.4%) cas récupérés
- Létalité: 2.03%
- 1929 cas hospitalisés (3 nouveaux)
- De ces 13,268 cas confirmés, 44.26% sont de sexe féminin et 55.74% de sexe masculin

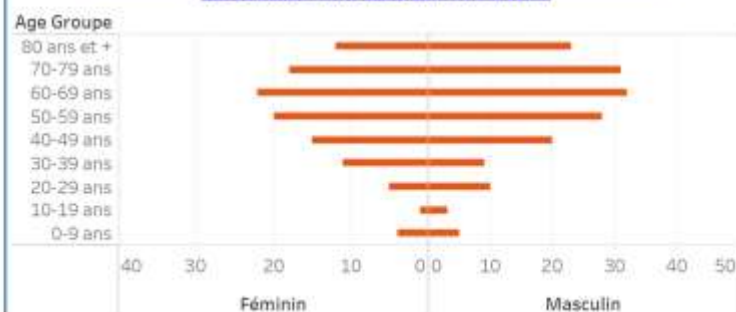
Tab.3: Distribution des cas et décès de COVID-19 par groupe d'âge du 19 mars 2020 au 9 mai 2021, Haïti

Age Groupe	Cas Confirmés	Décès Cumulés	Taux de létalité
0-9 ans	339	9	2.65%
10-19 ans	590	4	0.68%
20-29 ans	2,568	15	0.58%
30-39 ans	3,696	20	0.54%
40-49 ans	2,444	35	1.43%
50-59 ans	1,594	48	3.01%
60-69 ans	1,153	54	4.68%
70-79 ans	608	49	8.06%
80 ans et +	276	35	12.68%
Grand Total	13,268	269	2.03%

Graphique 2: Distribution des cas confirmés par groupe d'âge et sexe du 19 mars 2020 au 9 mai 2021, Haïti



Graphique 3: Distribution des décès par groupe d'âge et sexe du 19 mars 2020 au 9 mai 2021, Haïti



Tab.2: Distribution des cas confirmés de COVID-19 par Commune, Haiti, 2020 chez les cas suspects

Département	Communes	Cas confirmés	Département	Communes	Cas confirmés		
Artibonite	Saint Marc	243	Nord-Est	Quanaminthe	129		
	Vernettes	155		Fort Liberté	61		
	Gonaïves	152		Caracol	53		
	Gras Morne	26		Trou du Nord	44		
	Saint Michel	23		Mombin Crochu	31		
	Petite Rivière de l'Artibonite	23		Terrier Rouge	16		
	Marchand Desaulniers	22		Mont Organsé	16		
	L'Estère	16		Perches	6		
	Dodunès	8		Ferrier	6		
	Marmelade	7		Carice	6		
	Emery	7		Capotille	6		
	La Chapelle	3		Sainte Suzanne	5		
	Grande Sabine	3		Vallières	1		
	Anse Rouge	2		Total	380		
	Total	690		Nord-Ouest	Port de Paix	165	
	Centre	Mirabais			237	Saint Louis du Nord	30
		Hicche			213	La Tortue	23
Lascabobas		61	Bombardopolis		20		
Boucan Carré		43	Jean Rabel		17		
Belladère		28	Môle Saint Nicolas		13		
Thomonde		22	Bassin Bleu		8		
Saut-d'Eau		22	Chamoisne		4		
Cerca la source		21	Bois de Henrie		2		
Savanne		16	Anse-à-Fleur		2		
Thomasique		11	Total	284			
Maisade	7	Ouest	Delmas	2,346			
Boucan Carré	7		Pétion ville	1,954			
Cerca Cavajal	5		Port au Prince	1,591			
Total	693		Tabarre	1,060			
Grand Anse	Jérémie		192	Croix des Bouquets	912		
	Anse d'Hainault		16	Carrefour	603		
	Chambellan		7	Petit Goave	161		
	Coraïl		6	Cité Soleil	132		
	Pestel		4	Léogane	117		
	Dame Marie		3	Kenscoff	97		
	Moron		2	Cabanit	93		
	Jérémie		2	Arcahaie	77		
	Irois		2	Gressier	69		
	Bonbon		2	Gauthier	55		
	Roseaux		1	Anse-à-Gaît	53		
	Total		237	Cornillon	21		
	Nippes		Miragoane	76	Grand Goave	19	
Fond des Nègres		22	Thomazeau	16			
Baradères		13	Fond Verrettes	10			
Plaissance du Sud		10	Pointe à Raquette	8			
L'Asile		10	Total	9,394			
Anse-à-Veau		10	Sud	Cayes	153		
Petit Trou de Nippes		7		Aquin	48		
Petite Rivière des Nippes		6		Port-à-Piment	13		
Paillant		4		Les Anglais	13		
Arnaud		2		Saint Louis du Sud	12		
Grand Boucan	1	Turbeck		10			
Total	161	Port Salut		10			
Nord	Cap-Haïtien	491		Coteaux	8		
	Limbé	56		Camp-Perrin	8		
	Pignon	39		Tiburon	6		
	Milot	38		Chardonnières	6		
	Plaine du Nord	27		Chantal	4		
	Plaissance du Nord	24		Cavaillon	3		
	Grande Rivière du Nord	22		St Jean du Sud	2		
	Borgne	21		Ile-à-Vache	2		
	Port Margot	20		Roche à Bataïou	1		
	Pitoh	19		Maniche	1		
	Quartier Morin	18	Total	300			
	Acid du Nord	15	Sud-Est	Jacmel	220		
	Limonade	14		Anse-à-Pitres	18		
	Dondon	6		Bainet	16		
	Saint Raphaël	4		Côte de Fer	14		
	Ranquitte	3		Thiofte	11		
	Bahon	3		Margot	11		
	Plaissance	1		La Vallée de Jacmel	7		
	La Victoire	1		Belle Anse	5		
	Total	822		Cayes-Jacmel	3		
		Grand Gosier		2			
		Total	307				

N-B. Les informations contenues dans ce rapport sont actualisées de manière quotidienne. Les données et analyses peuvent être modifiées après la classification finale des cas.