



REPUBLICQUE D'HAÏTI

**MINISTÈRE DE LA SANTE PUBLIQUE
ET DE LA POPULATION**
No. 425Port-au-Prince, le 15 novembre 2020

AVI # 225

1 nouvo ka COVID-19 konfime nan peyi Dayiti

Ministè Sante Piblik ap enfòm popilasyon an genyen **1 nouvo ka COVID-19** ki konfime nan dat **14 novanm 2020** an nan peyi Dayiti. Sa ki bay yon total **9, 189 ka konfime, 232 moun mouri ak 7, 801 moun trete.**

Nan kad transparans gouvènman pwomèt la, l ap kontinye bay popilasyon an bon jan enfòmasyon pou l kapab pwoteje tèt li pi byen.

Ministè sante piblik ap kontinye mande popilasyon an pou l respekte tout prensip liyèn ak sekirite Leta a deja bay pou anpeche maladi a gaye plis toujou nan peyi a :

- TOUJOU METE KACHNEN OSWA MAS DEPI NOU PRAL RANKONTRE LÒT MOUN ;
- TOUJOU SONJE BAY TOUT MOUN 3 PA DISTANS ;
- TOUJOU LAVE MEN NOU ;
- LÈ N AP SALYE YON MOUN, EVITE BA L LANMEN, PA BO L NI B AL AKOLAD.

KOWONAVIRIS TOUJOU LA !

An nou youn veye sou lòt, an nou youn pwoteje lòt !


Doktè Marie Greta Roy CLEMENT
 Minis



Tab.1: Cas confirmés et décès de COVID-19 par département du 19 mars au 14 novembre 2020, Haïti

Département	Cas Cumulés.	Nouveaux cas (24h)	Décès Cumulés	Nouveaux décès (24h)	Taux de positivité	Taux de létalité
Ouest	6,127	1	98	0	25.6%	1.60%
Nord	659	0	33	0	30.9%	5.01%
Artibonite	571	0	38	0	27.8%	6.65%
Centre	485	0	12	0	34.9%	2.47%
Nord-Est	300	0	6	0	19.9%	2.00%
Sud-Est	269	0	9	0	33.0%	3.35%
Sud	246	0	6	0	34.0%	2.44%
Nord-Ouest	221	0	12	0	32.0%	5.43%
Grand Anse	170	0	13	0	28.0%	7.65%
Nippes	141	0	5	0	22.7%	3.55%
Grand Total	9,189	1	232	0	26.7%	2.52%

N-B. Les informations contenues dans ce rapport sont actualisées de manière quotidienne. Les données et analyses peuvent être modifiées après la classification finale des cas.

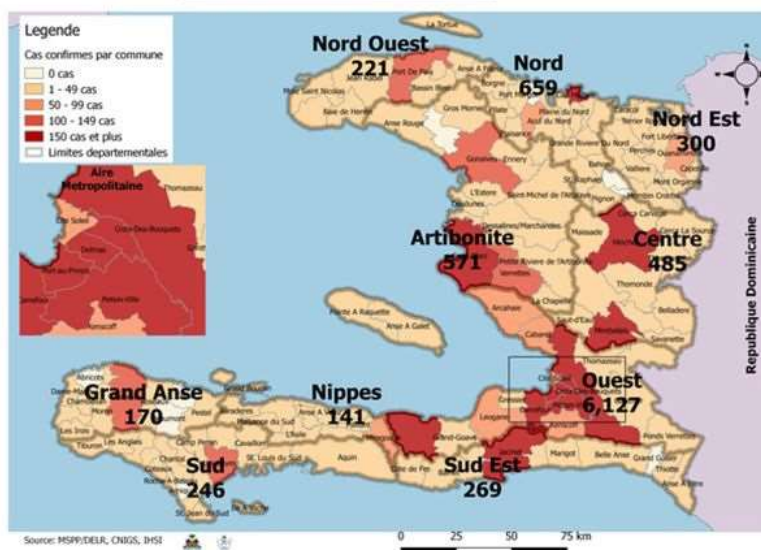
Numéro: 263

14/11/2020

6h00 pm

Surveillance de la COVID-19, Haïti, 2020

Cas confirmés de COVID-19 par Département et Commune du 19/03/2020 au 14/11/2020



Au niveau mondial au 14 novembre 2020:

53,766,728 cas confirmés, dont 1,308,975 décès ont été enregistrés, soit une létalité de 2.4%

Source: OMS

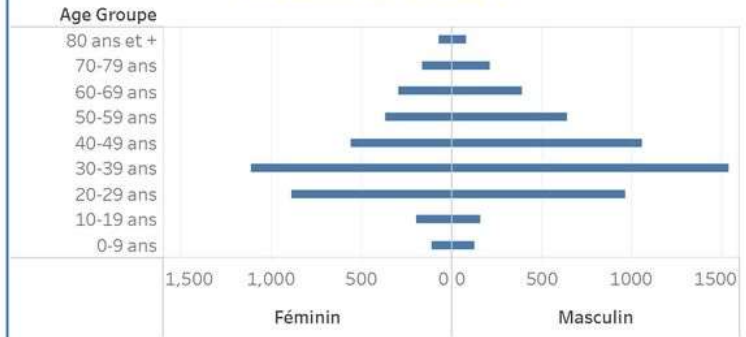
En Haïti:

- 34,527 cas suspects (47 nouveaux)
- 9,189 cas confirmés (1 nouveau)
- 232 décès (0 nouveau)
- 7,801 (85%) cas récupérés
- Létalité: 2.52%
- De ces 9,189 cas confirmés, 42.1% sont de sexe féminin et 57.9% de sexe masculin

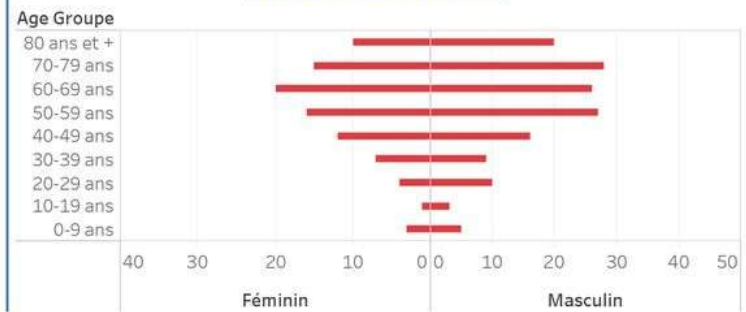
Tab.3: Distribution des cas et décès de COVID-19 par groupe d'âge au 14 novembre 2020, Haïti

Age Groupe	Cas Confirmés	Décès Cumulés	Taux de létalité
0-9 ans	247	8	3.24%
10-19 ans	363	4	1.10%
20-29 ans	1,864	14	0.75%
30-39 ans	2,673	16	0.60%
40-49 ans	1,652	28	1.69%
50-59 ans	1,058	43	4.06%
60-69 ans	736	46	6.25%
70-79 ans	415	43	10.36%
80 ans et +	181	30	16.57%
Grand Total	9,189	232	2.52%

Graphique 2: Distribution des cas confirmés par groupe d'âge et sexe au 14 novembre 2020, Haïti



Graphique 3: Distribution des décès par groupe d'âge et sexe au 14 novembre 2020, Haïti



Tab.2: Distribution des cas confirmés de COVID-19 par Commune, Haiti, 2020

Département	Communes	Cas confirmés	Département	Communes	Cas confirmés		
Artibonite	Saint Marc	188	Nord-Est	Quanamirthe	97		
	Verrettes	139		Caracol	48		
	Gonaïves	126		Fort Liberté	43		
	Gros Morne	23		Trou du Nord	39		
	Petite Rivière de l'Artibonite	21		Mombin Croche	21		
	Marchand Dessalines	18		Terrier Rouge	15		
	Saint Michel	17		Mont Organisé	11		
	L'Estère	13		Perches	6		
	Désdunes	7		Sainte Suzanne	5		
	Marmelade	6		Ferrier	5		
	Ennery	6		Carice	5		
	Grande Saline	3		Capotille	4		
	La Chapelle	2		Vallières	1		
	Anse Rouge	2		Total	300		
	Total	571					
Centre	Hinche	177	Nord-Ouest	Port de Paix	128		
	Mirebalais	163		Saint Louis du Nord	28		
	Lascahobas	33		Bombardopolis	17		
	Boucan Carré	33		Jean Rabel	15		
	Belladère	23		Môle Saint Nicolas	12		
	Thomonde	16		Bassin Bleu	7		
	Savaniette	13		La Tortue	6		
	Saut d'Eau	7		Chansolme	4		
	Cerca la Source	6		Bois de Henne	2		
	Maissade	5		Anse-à-Foleur	2		
	Cerca Cavajal	5		Total	221		
	Thomassique	4		Ouest	Delmas	1,479	
	Total	485			Port au Prince	1,181	
	Grand Anse	Jeremie			137	Pétion Ville	972
		Anse d'Haïtault			16	Tabarre	715
Chambellan		7	Croix des Bouquets		623		
Dame Marie		3	Carrefour		459		
Pestel		2	Petit Goave		155		
Trois		2	Cité Soleil		98		
Roseaux		1	Léogane		84		
Moron		1	Cabaret		83		
Bonbon		1	Keriskoff		62		
Total		170	Archale		57		
Nippes		Miragoâne	66		Gressier	49	
		Fond des Nègres	20		Anse à Galet	39	
		Baradères	13		Cornillon	17	
		Plaisance du Sud	10	Grand Goave	16		
		Petit Trou de Nippes	7	Ganthier	15		
	Anse-à-Veau	7	Thomazeau	10			
	Petite Rivière des Nippes	6	Fonds-Verrettes	10			
	L'Asile	5	Pointe à Raquette	3			
	Paillant	4	Total	6,127			
	Arnaud	2	Sud	Cayes	134		
	Grand Boucan	1		Aquin	27		
	Total	141		Saint Louis du Sud	12		
	Nord	Cap-Haïtien		386	Terbeck	10	
		Limbé		53	Les Anglais	10	
		Milot		27	Port à Piment	9	
Pignon		24		Port Salut	9		
Plaine du Nord		22		Camp-Perrin	7		
Plaisance du Nord		21		Tiburon	6		
Borgne		20		Chardonnières	6		
Port Margot		19		Coteaux	5		
Grande Rivière du Nord		18		Cavaillon	3		
Pilate		17		St Jean du Sud	2		
Quartier Morin		15		Ile-à-Vache	2		
Limouade		12		Chantal	2		
Acuf du Nord		12	Roche à Bateau	1			
Dondon		6	Maniche	1			
Saint Raphael		4	Total	246			
Bahon	3	Sud-Est	Jacmel	201			
Total	659		Baimet	16			
			Cote de Fer	13			
			Thiotto	10			
			Anse à Pitres	9			
			Marigot	7			
			La Vallée de Jacmel	7			
			Belle Anse	4			
			Cayes-Jacmel	2			
			Total	269			

N-B. Les informations contenues dans ce rapport sont actualisées de manière quotidienne. Les données et analyses peuvent être modifiées après la classification finale des cas.