



REPUBLIQUE D'HAÏTI

**MINISTÈRE DE LA SANTÉ PUBLIQUE
ET DE LA POPULATION**

No. 371

Port-au-Prince, le 27 septembre 2020

AVI # 176

0 nouvo ka COVID-19 konfime nan peyi Dayiti

Ministè Sante Piblik ap enfòm popilasyon an genyen **0 nouvo ka COVID-19** ki konfime nan dat 26 septanm 2020 an nan peyi Dayiti. Sa ki bay yon total 8,740 ka konfime, 227 moun mouri ak 6,757 moun trete.

Nan kad transparans gouvènman pwomèt la, l ap kontinye bay popilasyon an bon jan enfòmasyon pou l kapab pwoteje tèt li pi byen.

Ministè sante piblik ap kontinye mande popilasyon an pou l respekte tout prensip liyèn ak sekirite Leta a deja bay pou anpeche maladi a gaye plis toujou nan peyi a :

- TOUJOU METE KACHNEN OSWA MAS DEPI NOU PRAL RANKONTRE LÒT MOUN ;
- TOUJOU SONJE BAY TOUT MOUN 3 PA DISTANS ;
- TOUJOU LAVE MEN NOU ;
- LÈ N AP SALYE YON MOUN, EVITE BA L LANMEN, PA BO L NI B AL AKOLAD.

KOWONAVIRIS TOUJOU LA !

An nou youn veye sou lòt, an nou youn pwoteje lòt !


 Doktè Marie Gréta Roy CLEMENT
 Minis



Tab.1: Cas confirmés et décès de COVID-19 par département du 19 mars au 26 Septembre 2020, Haiti

Département	Cas Cumulés.	Nouveaux cas (24h)	Décès Cumulés	Nouveaux décès (24h)	Taux de positivité	Taux de létalité
Ouest	5,883	0	97	0	30.5%	1.65%
Nord	583	0	30	0	35.2%	5.15%
Artibonite	525	0	38	0	31.5%	7.24%
Centre	452	0	12	0	38.9%	2.65%
Nord-Est	283	0	6	0	22.2%	2.12%
Sud-Est	265	0	9	0	39.6%	3.40%
Sud	237	0	6	0	38.4%	2.53%
Nord-Ouest	204	0	11	0	33.9%	5.39%
Grand Anse	167	0	13	0	32.2%	7.78%
Nippes	141	0	5	0	27.8%	3.55%
Grand Total	8,740	0	227	0	31.3%	2.60%

N-B. Les informations contenues dans ce rapport sont actualisées de manière quotidienne. Les données et analyses peuvent être modifiées après la classification finale des cas.

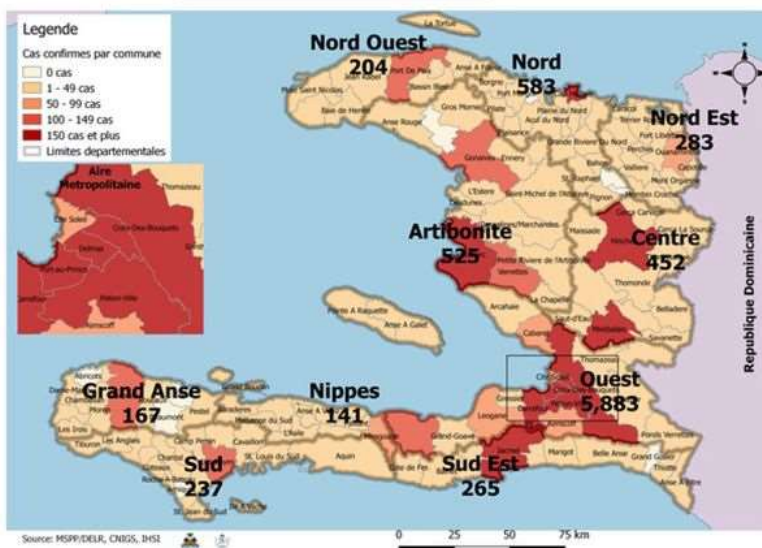
Numéro: 214

26/09/2020

6h00 pm

Surveillance de la COVID-19, Haiti, 2020

Cas confirmés de COVID-19 par Département et Commune du 19/03/2020 au 26/09/2020



Au niveau mondial au 26 Septembre 2020:

32,730,945 cas confirmés, dont 991,224 décès ont été enregistrés, soit une létalité de 3.03%
Source: OMS

En Haiti:

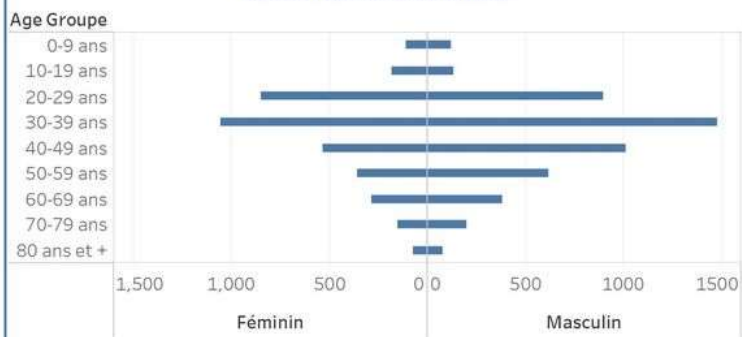
- 27,986 cas suspects (54 nouveaux)
- 8,740 cas confirmés (0 nouveau)
- 227 décès (0 nouveau)
- 6,757 (77.31%) cas récupérés
- Létalité: 2.6%

- De ces 8,740 cas confirmés, 42% sont de sexe féminin et 58% de sexe masculin

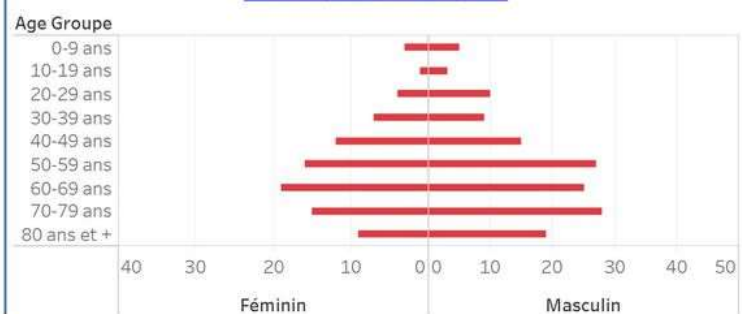
Tab.3: Distribution des cas et décès de COVID-19 par groupe d'âge au 26 septembre 2020, Haïti

Age Groupe	Cas Confirmés	Décès Cumulés	Taux de létalité
0-9 ans	244	8	3.28%
10-19 ans	318	4	1.26%
20-29 ans	1,754	14	0.80%
30-39 ans	2,546	16	0.63%
40-49 ans	1,578	27	1.71%
50-59 ans	1,021	43	4.21%
60-69 ans	710	44	6.20%
70-79 ans	393	43	10.94%
80 ans et +	176	28	15.91%
Grand Total	8,740	227	2.60%

Graphique 2: Distribution des cas confirmés par groupe d'âge et sexe au 26 septembre 2020, Haïti



Graphique 3: Distribution des décès par groupe d'âge et sexe au 26 septembre 2020, Haïti



Tab.2: Distribution des cas confirmés de COVID-19 par Commune, Haiti, 2020

Département	Communes	Cas confirmés	Département	Communes	Cas confirmés	
Artibonite	Saint Marc	168	Nord-Est	Ouanaminthe	89	
	Verrettes	127		Caracol	45	
	Gonaïves	119		Fort Liberté	42	
	Gras Morne	23		Trou du Nord	37	
	Petite Riviere de l'Artibonite	20		Mombin Crochu	21	
	Marchand Dessalines	17		Terrier Rouge	14	
	Saint Michel	13		Mont Organisé	9	
	L'Estère	12		Perches	6	
	Desdunes	7		Sainte Suzanne	5	
	Marmelade	6		Ferrier	5	
	Ennery	6		Carice	5	
	Grande Saline	3		Capotille	4	
	La chapelle	2		Vallières	1	
	Anse Rouge	2		Total	283	
	Centre	Total		525	Nord-Ouest	Port de Paix
Hinche		163	Saint Louis du Nord	27		
Mirebalais		159	Bombardopolis	14		
Lascahobas		31	Mole Saint Nicolas	12		
Boucan Carré		31	Jean Rabel	12		
Bolladere		22	Bassin Bleu	7		
Thomonde		15	La Tortue	5		
Saut-d'Eau		7	Chansolme	4		
Savanette		6	Bois de Henne	2		
Cerca la Source		6	Anse-a-Fleur	2		
Maissade		5	Total	204		
Cerca Cavajal		4	Ouest	Delmas		1,422
Thomassique		3		Port au Prince		1,152
Total		452		Pétion Ville		923
Grand Anse		Jeremie		134		Tabarre
	Anse d'Hainault	16		Croix des Bouquets	592	
	Chambellan	7		Carrefour	444	
	Dame Marie	3		Petit Goave	148	
	Pestel	2		Cité Soleil	94	
	Irois	2		Léogane	82	
	Roseaux	1		Calabarot	77	
	Moron	1		Kenskoff	60	
	Bonbon	1		Arcahaie	48	
	Total	167		Gressier	45	
Nippes	Miragoane	66		Anse-a-Galet	37	
	Fond des Nègres	20		Grand Goave	16	
	Baradères	13	Cornillon	16		
	Plaisance du Sud	10	Ganthier	13		
	Petit Trou de Nippes	7	Thomazeau	9		
	Anse-a-Veau	7	Fonds-Verrettes	6		
	Petite Riviere des Nippes	6	Pointe à Raquette	3		
	L'Asile	5	Total	5,883		
	Paillant	4	Sud	Cayes	131	
	Arnaud	2		Aquin	26	
Grand Boucan	1	Saint Louis du Sud		12		
Total	141	Les Anglais		10		
Nord	Cap-Haïtien	345		Port Salut	9	
	Limbé	44		Torbeck	8	
	Milot	25		Port-à-Piment	8	
	Pignon	24		Camp-Perrin	7	
	Plaisance du Nord	19		Tiburon	6	
	Plaine du Nord	18		Chardonnières	6	
	Grande Riviere du Nord	18		Coteaux	4	
	Pilate	16		St Jean du Sud	2	
	Borgne	16		Ile-a-Vache	2	
	Quartier Morin	14		Chantal	2	
	Port Margot	14		Cavaillon	2	
	Limonade	12	Roche-à-Bateau	1		
	Acui du Nord	9	Maniche	1		
	Dondon	3	Total	237		
	Bahon	3	Sud-Est	Jacmel	197	
Saint Raphael	2	Bainet		16		
LIMBE	1	Cote de Fer		13		
Total	583	Thiotte		10		
		Anse-a-Fitres		9		
		Marigot		7		
		La Vallée de Jacmel		7		
		Belle Anse		4		
		Cayos-Jacmel		2		
		Total		265		

N-B. Les informations contenues dans ce rapport sont actualisées de manière quotidienne. Les données et analyses peuvent être modifiées après la classification finale des cas.