



MINISTÈRE DE LA SANTÉ PUBLIQUE ET DE LA POPULATION (MSPP)

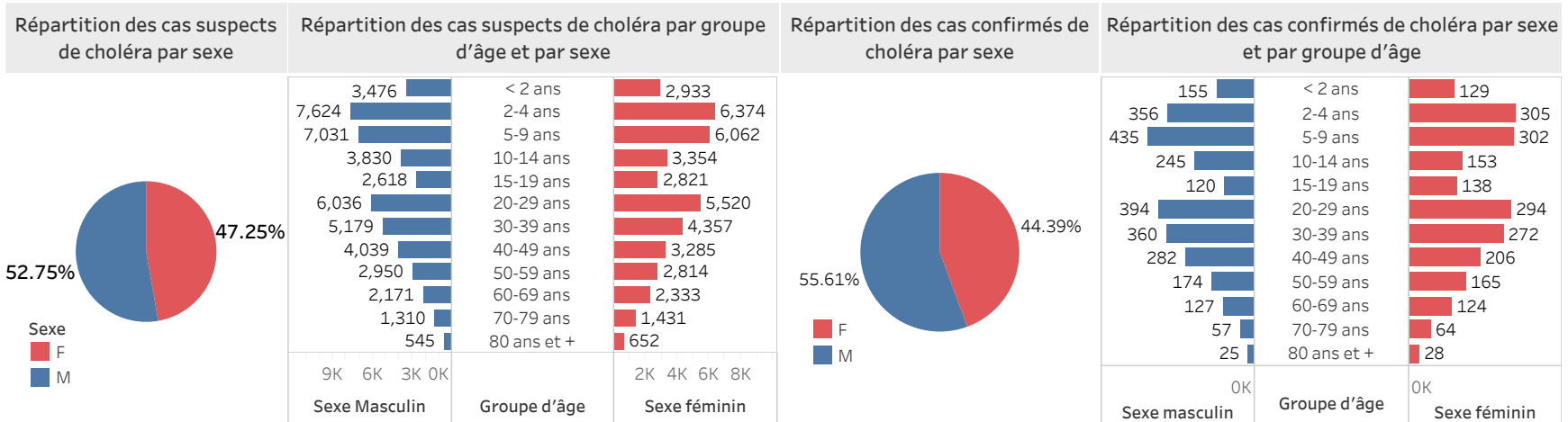
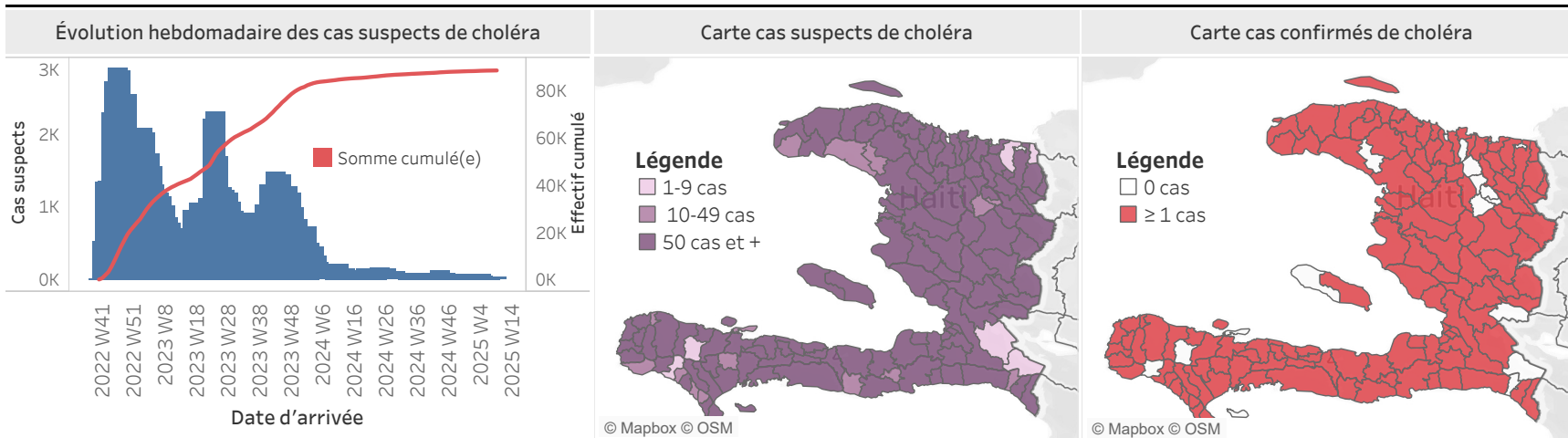
Direction d'Épidémiologie, des Laboratoires et de la Recherche (DELR)

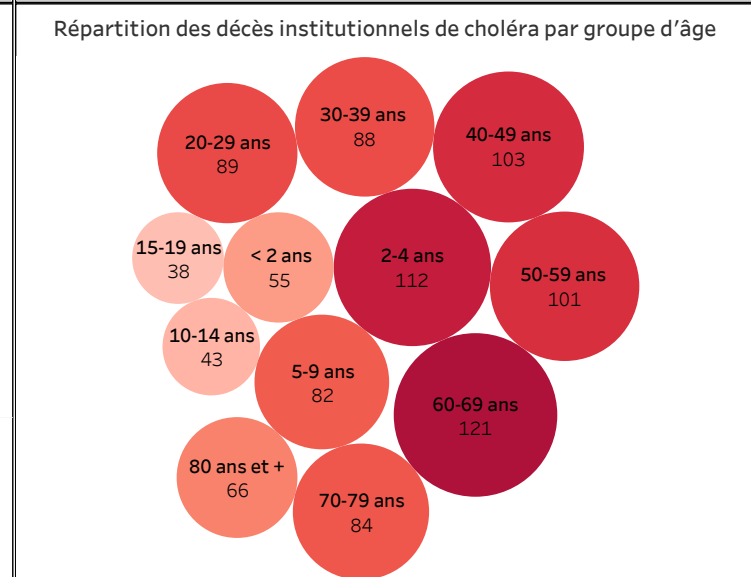
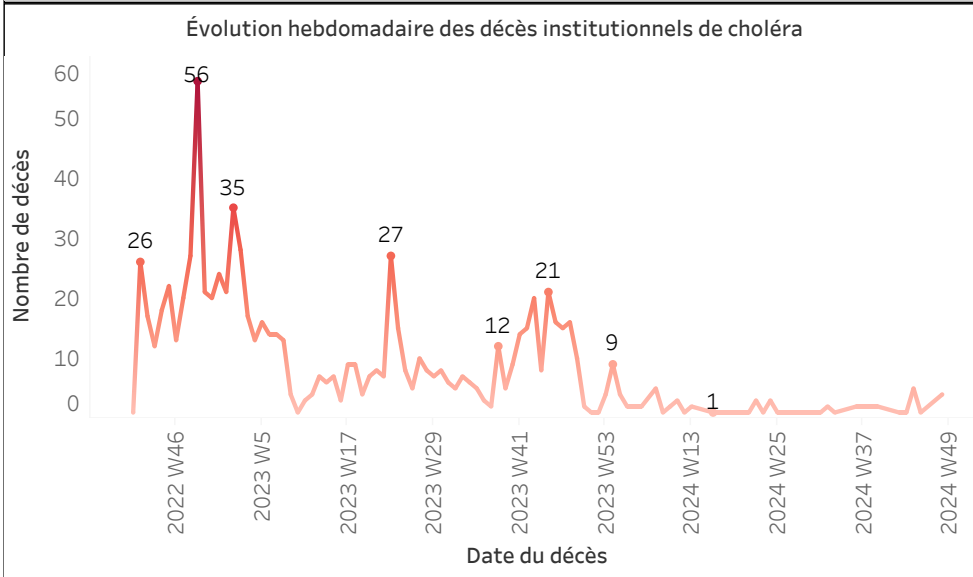
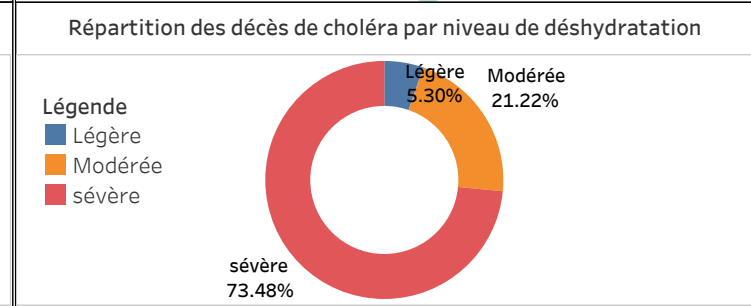
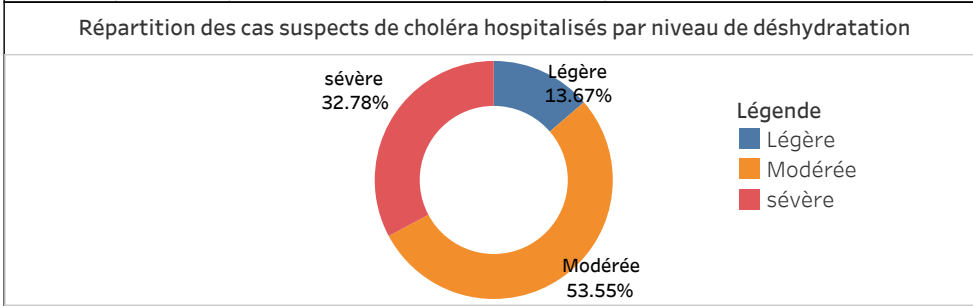
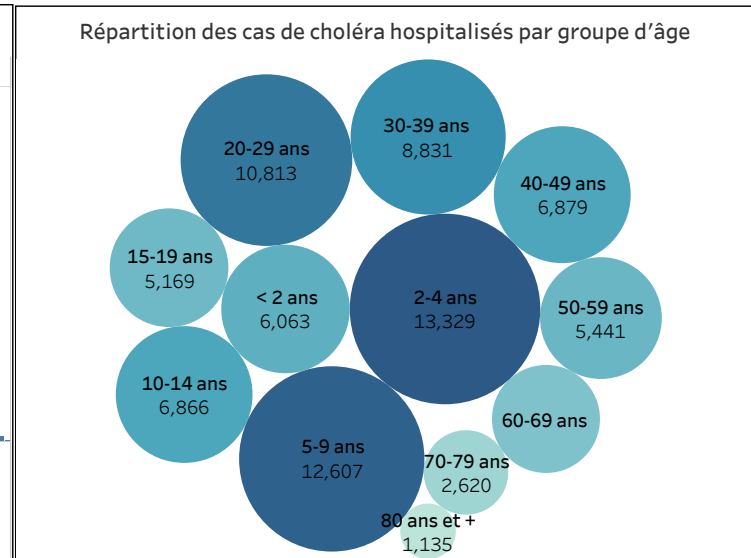
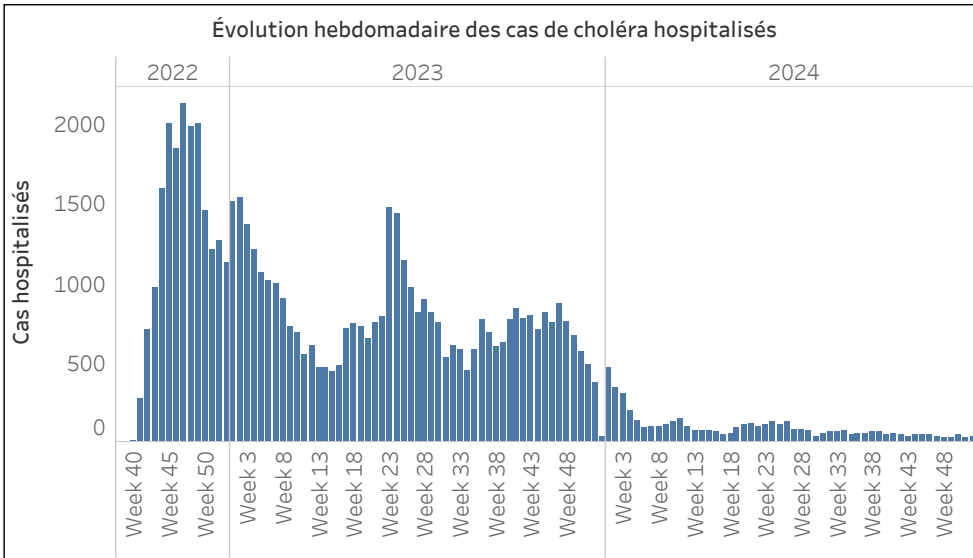


SITREP hebdomadaire du choléra jusqu'à la 9ème SE 2025, Haïti

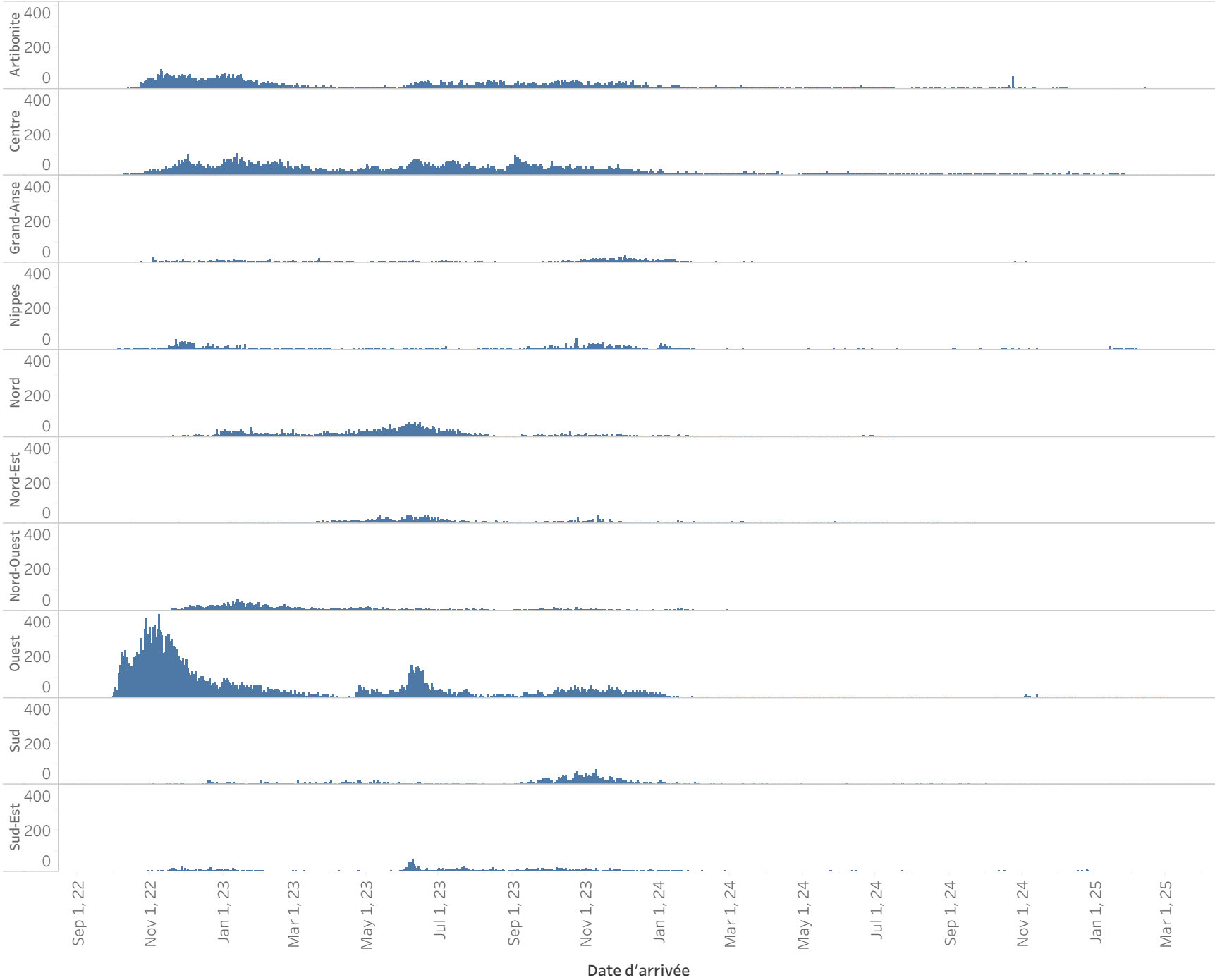
SITREP en date du: 02/03/2025

Total cas suspects	Total cas hospitalisés	Total tests réalisés	Total tests positifs	Taux de positivité	Total décès institutionnels	Total décès communautaires
88,745	86,129	17,338	4,910	28.21%	1,013	340
Résumé des indicateurs pour la 9ème semaine						
22	21	29	2	6.90%	0	0





Évolution journalière des cas suspects choléra par département de provenance



Répartition des cas suspects de choléra par département et par commune

Répartition des cas suspects de choléra par département et par commune (2)

Département de résiden..	Commune de résidence	Cas suspects	Décès institutionnels rapportés	Département de résiden..	Commune de résidence (groupe)	Cas suspects	Décès institutionnels rapportés	
Artibonite	Anse-Rouge	21	0	Nord-Est	Capotille	360	0	
	Desdunes	142	2		Caracol	78	0	
	Dessalines	1,339	39		Carice	237	7	
	Ennery	207	3		Ferrier	8	0	
	Gonaives	2,247	19		Fort-Liberte	162	1	
	Grande Saline	356	8		Mombin-Crochu	348	5	
	Gros-Morne	314	5		Mont-Organise	203	1	
	L Estere	477	4		Ouanaminthe	1,152	7	
	La Chapelle	211	0		Perches	208	3	
	Marmelade	266	1		Sainte-Suzanne	112	3	
	Petite-Riviere 2	1,611	18		Terrier-Rouge	12	0	
	Saint-Marc	2,960	35		Trou-du-Nord	622	10	
	Saint-Michel	1,656	9		Vallieres	149	3	
	Terre-Neuve	28	1		Total	3,651	40	
	Verrettes	1,379	10		Nord-Ouest	Anse-A-Foleur	301	6
	Total	13,214	154			Baie-de-Henne	127	2
	Centre	Belladere	3,316			13	Bassin-Bleu	203
Boucan-Carre		1,259	16	Bombardopolis		27	1	
Cerca-Cavaial		257	6	Chansolme		94	5	
Cerca-La-Source		1,620	9	Jean-Rabel		322	5	
Hinche		2,152	15	La Tortue		139	4	
Lascahobas		2,046	10	Mole-Saint-Nicolas		70	1	
Maissade		260	1	Port-de-Paix		1,514	37	
Mirebalais		5,568	15	St-Ls-du-Nord		935	8	
Saut-d Eau		1,060	2	Total	3,732	71		
Savanette		278	4	Ouest	Anse-A-Galets	195	4	
Thomassique		420	5		Arcahaie	589	0	
Thomonde		445	4		Cabaret	2,080	25	
Total		18,681	100		Carrefour	4,129	27	
Grand'Anse	Abricots	315	2		Cité-Soleil	4,072	28	
	Anse d Hainault	186	0		Cornillon	285	23	
	Beaumont	7	1		Croix-des-Bouquets	1,406	8	
	Bonbon	26	0		Delmas	2,834	16	
	Chambellan	73	0		Fonds-Verrettes	2	0	
	Corail	262	3		Ganthier	7	0	
	Dame Marie	243	1		Grand-Goave	182	0	
	Jeremie	648	22		Gressier	393	4	
	Les Irois	178	0		Kenscoff	120	0	
	Moron	103	3		Leoane	416	5	
	Pestel	296	6		Pétion-Ville	2,664	16	
	Roseaux	95	2		Petit-Goave	1,679	33	
	Total	2,432	40		Pointe-A-Raquettes	93	1	
	Nippes	Anse-A-Veau	884	3	Port-Au-Prince	6,965	91	
		Arnaud	565	10	Tabarre	844	1	
		Baraderes	262	5	Thomazeau	264	1	
		Fonds-des-Negres	289	5	Total	29,219	283	
Grand-Boucan		12	1	Sud	Aquin	406	5	
L'Asile		298	5		Arniquet	39	2	
Miraçoane		860	11		Camp-Perrin	384	9	
Paillant		75	0		Cavaillon	265	10	
Petit-Trou		125	1		Chantal	66	1	
Petite-Riviere		223	6		Chardonnières	7	0	
Plaisance		117	0		Coteaux	45	0	
Total		3,710	47		Ile-A-Vache	264	5	
Nord		Acul-du-Nord	182		4	Les Anlais	97	5
	Bahon	182	4		Les Cayes	958	29	
	Bas-Limbe	81	0		Maniche	51	0	
	Borgne	283	9		Port-A-Piment	10	0	
	Cap-Haitien	2,384	14		Port-Salut	80	3	
	Dondon	389	11		Roche-A-Bateau	49	0	
	Grande-Riviere	490	7		Saint-Jean	104	2	
	La Victoire	24	2		Saint-Louis	667	10	
	Limbe	966	23		Tiburon	44	0	
	Limonade	247	2	Torbeck	313	4		
	Milot	150	6	Total	3,849	85		
	Pignon	27	1	Sud-Est	Anse-A-Pitres	440	7	
	Pilate	287	9		Bainet	188	6	
	Plaine-du-Nord	199	3		Belle-Anse	190	4	
	Plaisance 2	671	11		Caves-Jacmel	65	2	
	Port-Margot	317	11		Cotes-de-Fer	175	1	
	Quartier-Morin	118	0		Grand-Gosier	12	0	
	Ranquitte	107	5		Jacmel	1,129	41	
	Saint-Raphael	615	2		La Vallee	25	2	
	Total	7,719	124		Marigot	259	1	
	Total général		45,756		465	Thiotte	54	5
					Total	2,537	69	
					Total général	42,988	548	

Répartition des cas confirmés de choléra par département et par commune

Répartition des cas confirmés de choléra par département et par commune (2)

Département de résidence	Commune de résidence	Cas testés	Cas Positif	Taux de positivité	Département de résidence	Commune de résidence	Cas testés	Cas Positif	Taux de positivité	
Artibonite	Anse-Rouge	1	0	0.0%	Nord-Est	Campêche	1	0	0.0%	
	Archaïe	1	0	0.0%		Capotille	53	14	26.4%	
	Cabaret	1	0	0.0%		Caracol	49	1	1.1%	
	Desdunes	12	2	16.7%		Carice	48	20	41.7%	
	Dessalines	82	35	42.7%		Fort-Liberté	2	0	0.0%	
	Ennery	5	4	80.0%		Gran-Bassin	2	0	0.0%	
	Gonaïves	446	107	24.0%		Momhin - Crochu	73	20	27.4%	
	Grande-Saline	8	3	37.5%		Mont-Organisé	51	7	13.7%	
	Gros-Morne	49	18	36.7%		Ouanaminthe	312	116	37.2%	
	L'Estère	48	13	27.1%		Perches	63	28	44.4%	
	La Chapelle	15	5	33.3%		Sainte-Suzane	7	2	28.6%	
	Marmelade	35	2	40.0%		Terrier-Rouge	24	1	4.2%	
	Petite-Rivière de l'Artiboni.	35	2	5.7%		Trou-du-Nord	234	26	11.1%	
	Saint-Marc	330	97	29.4%		Vallières	20	15	75.0%	
	Saint-Michel de l'attalave	193	50	25.9%		Total	984	268	27.0%	
	Terre-Neuve	5	0	0.0%		Anse-à-Foleur	23	11	47.8%	
	Verrettes	5	0	0.0%		Baie-de-Henne	15	7	46.7%	
	Total	1,290	346	26.8%		Bassin-Bleu	92	39	42.4%	
	Centre	Belliardère	32	18		56.3%	Bombadopolis	33	2	6.7%
		Boucan-Carré	103	22		21.4%	Chansolme	32	11	34.4%
Cerca-à-La Source		1	0	0.0%	Jean-Rabel	39	6	15.4%		
Cerca-Cavejal		1	0	0.0%	La Tortue	14	0	0.0%		
Cerca-la-Source		36	12	33.3%	Mole-saint Nicolas	4	0	0.0%		
Cerca-La-Sources		1	0	0.0%	Mole-Saint-Nicolas	7	3	42.9%		
Hinche		295	36	12.2%	Port-de-Paix	245	45	18.4%		
Lascahobas		132	49	37.1%	Saint-Louis	2	0	0.0%		
Maïssade		64	31	48.4%	Saint-Louis du Nord	84	25	29.8%		
Maïssade		79	26	32.9%	Total	561	155	27.6%		
MARMONT		1	0	0.0%	Anse-à-Galet	16	5	31.3%		
Mirebalais		1,148	320	27.9%	Archaïe	42	2	5.2%		
Saut'Heau		6	1	16.7%	Cabaret	147	106	72.1%		
Saut-d'eau		104	34	32.7%	Carrefour	461	186	40.5%		
Savanette		23	8	34.8%	Cité-Soleil	982	215	21.9%		
Thomaonde		15	2	13.3%	Cité-Soleil	1	0	0.0%		
Thomassique		38	7	18.4%	Cornillon	5	0	0.0%		
Thomazeau		2	1	50.0%	Croix-des-Rouquets	512	141	27.5%		
Thomonde		73	37	50.7%	Delmas	1,360	331	24.3%		
Total		2,166	608	28.1%	Fonds-Verettes	8	0	0.0%		
Grand'Anse	Abricot	53	22	41.5%	Ganthier	4	0	0.0%		
	Anse-à-Veau	1	0	0.0%	Grand-Goave	60	14	23.3%		
	Anse-d'Hainault	54	26	48.1%	Gressier	71	27	38.0%		
	Beaumont	3	0	0.0%	Kensoff	95	26	27.4%		
	Bonbon	3	2	66.7%	La Gonave	33	1	3.3%		
	Chambellan	31	14	45.2%	l'FOGANF	2	0	0.0%		
	Corail	43	24	55.8%	Léogane	88	14	15.9%		
	Dame-Marie	89	50	56.2%	Mirannane	1	0	0.0%		
	Irois	1	0	0.0%	Pétion-Ville	93	35	37.0%		
	Jérémie	794	210	26.4%	Petit-Goave	513	120	23.4%		
	Les Irois	77	17	22.1%	Pointe-à-Raquette	2	0	0.0%		
	Moron	33	15	45.5%	Port-au-Prince	1,528	448	29.3%		
	Pestel	86	35	40.7%	Tabarre	596	81	13.6%		
	Roseaux	19	7	36.8%	Thomazeau	72	23	31.9%		
	Total	1,287	422	32.8%	Thomazeau	1	0	0.0%		
	Nippes	Anse-à-Veau	202	29	14.4%	Total	7,518	2,097	27.9%	
		Arnaud	57	19	33.3%	Aquin	205	21	10.2%	
		Asile	1	0	0.0%	Arniquet	6	0	0.0%	
		Baradères	14	0	0.0%	Beaumont	1	0	0.0%	
		Fonds-des-Nègres	176	34	19.3%	Beaumont	19	1	5.3%	
L'Asile		50	9	18.0%	Camp-Perrin	25	7	28.0%		
Miragoane		212	36	17.0%	Cavaillon	5	1	20.0%		
Paillant		36	4	11.1%	Chantal	5	1	20.0%		
Petit-Trou-de-Nippes		8	8	100.0%	Chardonnières	5	2	40.0%		
Petite-Rivière		10	0	0.0%	Coteau	1	0	0.0%		
Petite-Rivière-de-Nippes		136	19	14.0%	Coteaux	11	2	18.2%		
Plaisance-du-Sud		19	3	15.8%	Fonds-des-Blancs	65	16	24.6%		
Total		939	170	18.1%	Il-à-Vache	4	0	0.0%		
Nord		Acul-du-Nord	4	1	25.0%	Ile-à-Vache	4	0	0.0%	
		Bas-Limbé	5	4	80.0%	Les Anglais	8	0	0.0%	
		Borone	21	10	47.6%	Les Cayes	292	91	31.2%	
		Cap-Haïtien	401	94	23.4%	Les-Annlais	1	0	0.0%	
		Dondon	45	26	57.8%	Maniche	9	4	44.4%	
		Grande-Rivière	3	0	0.0%	Port-à-Piment	33	1	3.0%	
		Grande-Rivière	1	0	0.0%	Port-Salut	72	9	12.5%	
	Limbé	117	58	49.6%	Roche-à-Bateau	19	6	31.6%		
	Limnade	21	5	23.8%	Roseaux	1	0	0.0%		
	Milot	4	0	0.0%	Saint-Jean-du-Sud	1	0	0.0%		
	Pionon	9	0	0.0%	Saint-Louis du Nord	60	24	40.0%		
	Pilate	6	4	66.7%	Saint-Louis du Sud	2	2	100.0%		
	Plaine-du-Nord	17	11	64.7%	Tiburon	2	0	0.0%		
	Plaisance-du-Nord	60	30	50.0%	Torbeck	40	19	47.5%		
	Port-Macot	13	5	38.5%	Total	902	223	24.7%		
	Quartier-Morin	6	1	16.7%	Anse-à-Pitres	9	6	66.7%		
	Saint-Raphael	9	5	55.6%	Bainet	60	26	43.3%		
	Total	742	254	34.2%	Belle-Anse	124	49	39.5%		
	Total général	6,424	1,800	28.0%	Cayes-Jacmel	24	10	41.7%		
					Cote-de-Fer	53	20	37.7%		
				Jacmel	2	2	100.0%			
				La Vallée-de-Jacmel	4	2	50.0%			
				Marigot	144	57	39.6%			
				Thiotte	5	1	20.0%			
				Total	949	367	38.7%			
				Total général	10,914	3,110	28.5%			

Surveillance du Choléra

Définition de cas adoptée, Octobre 2022

Cas Suspect :

Toute personne présentant une diarrhée aiguë aqueuse, profuse, avec ou sans vomissements, avec ou sans déshydratation.

Cas Confirmé :

Tout cas suspect avec une culture positive pour *Vibrio Cholerae* ou présentant un lien épidémiologique avec un cas confirmé de choléra.

Cas Hospitalisé :

Tout cas suspect ou confirmé qui passe au moins 24 heures dans une institution de prise en charge.

Décès Institutionnel :

Tout cas suspect ou confirmé qui meurt dans une institution de prise en charge.

Décès Communautaire :

Tout cas suspect qui meurt en dehors d'une institution de prise en charge.